

LEYENDA

- UNIPO
- Área Funcional
- centros de educación infantil
- distancia 1200 m a pie
- distancia 10 minutos en coche



Región de Murcia

DyPOT MARME

Directrices y Plan de Ordenación Territorial de la Cuenca Vertiente del Mar Menor

PLANO:

EDUCACIÓN INFANTIL

REDACTOR:

Consejería de Fomento e Infraestructuras
Dirección General de Territorio y Arquitectura
Servicio de Ordenación del Territorio

NÚMERO

FU01

FECHA:

2022

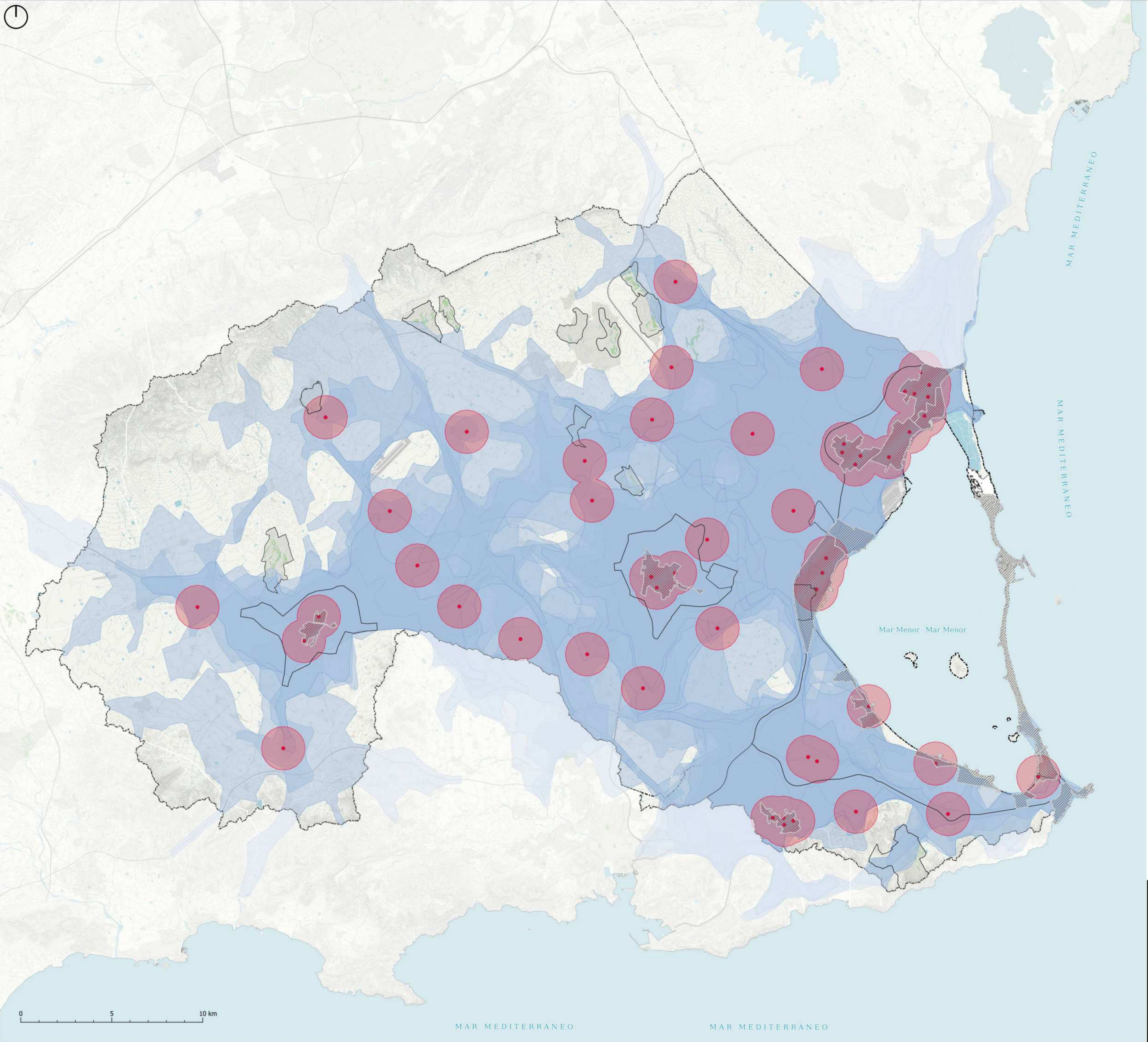
ESCALA:

1:100.000

SERIE:

INFORMACIÓN

DOCUMENTO DE AVANCE



LEYENDA

- UNIPO
- Área Funcional
- centros de educación primaria
- distancia 1200 m a pie
- distancia 10 minutos en coche



Región de Murcia

DyPOT MARME

Directrices y Plan de Ordenación Territorial de la Cuenca Vertiente del Mar Menor

PLANO:

EDUCACIÓN PRIMARIA

REDACTOR:

Consejería de Fomento e Infraestructuras
Dirección General de Territorio y Arquitectura
Servicio de Ordenación del Territorio

NÚMERO

FU02

FECHA:

2022

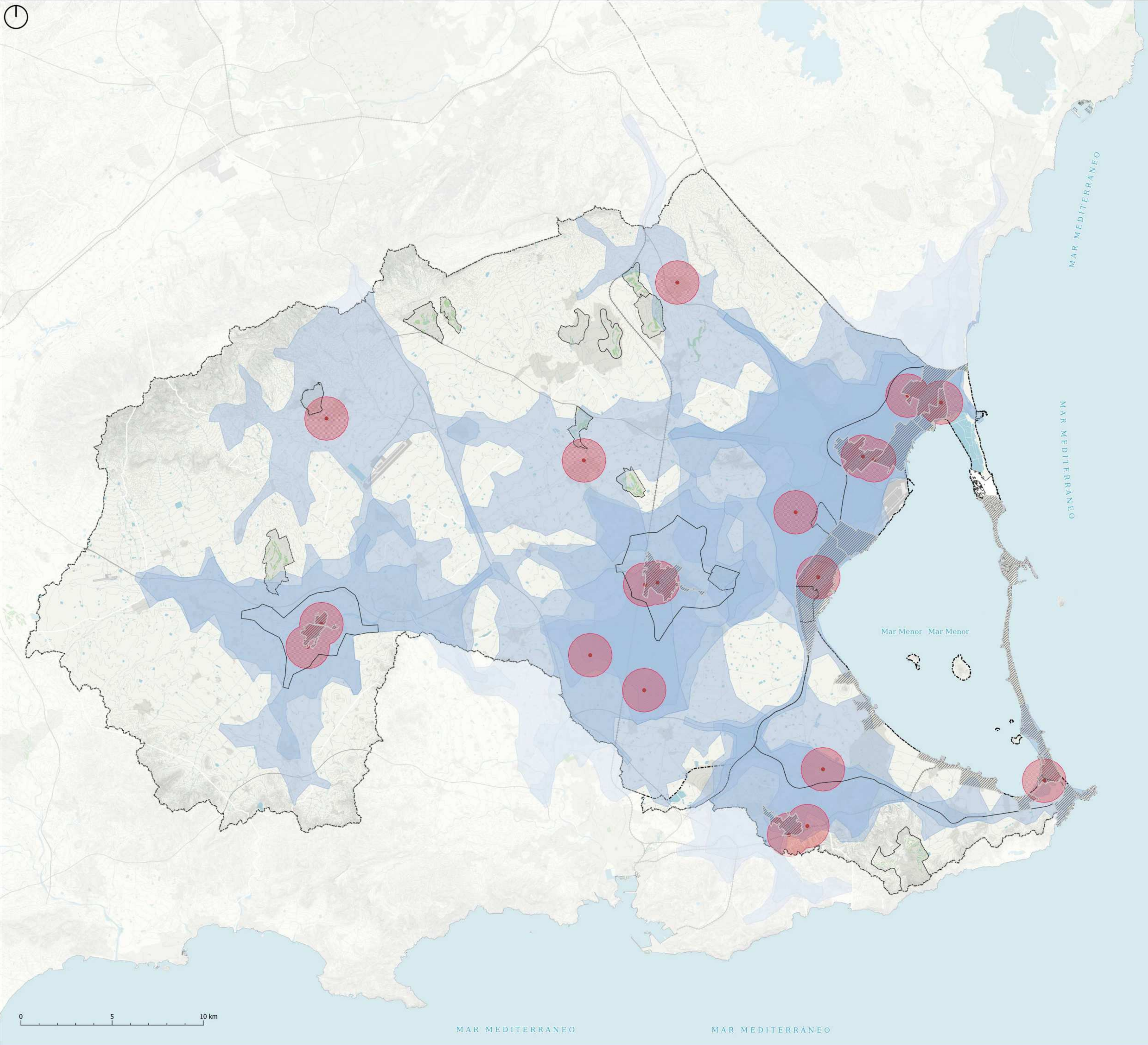
ESCALA:

1:100.000

SERIE:

INFORMACIÓN

DOCUMENTO DE AVANCE



LEYENDA

- UNIPO
- Área Funcional
- centros de educación secundaria
- distancia 1200 m a pie
- distancia 10 minutos en coche



Región de Murcia

DyPOT MARME

Directrices y Plan de Ordenación Territorial de la Cuenca Vertiente del Mar Menor

PLANO:

EDUCACIÓN SECUNDARIA

REDACTOR:

Consejería de Fomento e Infraestructuras
Dirección General de Territorio y Arquitectura
Servicio de Ordenación del Territorio

NÚMERO

FU03

FECHA:

2022

ESCALA:

1:100.000

SERIE:

INFORMACIÓN

DOCUMENTO DE AVANCE

MAR MEDITERRANEO

MAR MEDITERRANEO

MAR MEDITERRANEO

MAR MEDITERRANEO

Mar Menor Mar Menor

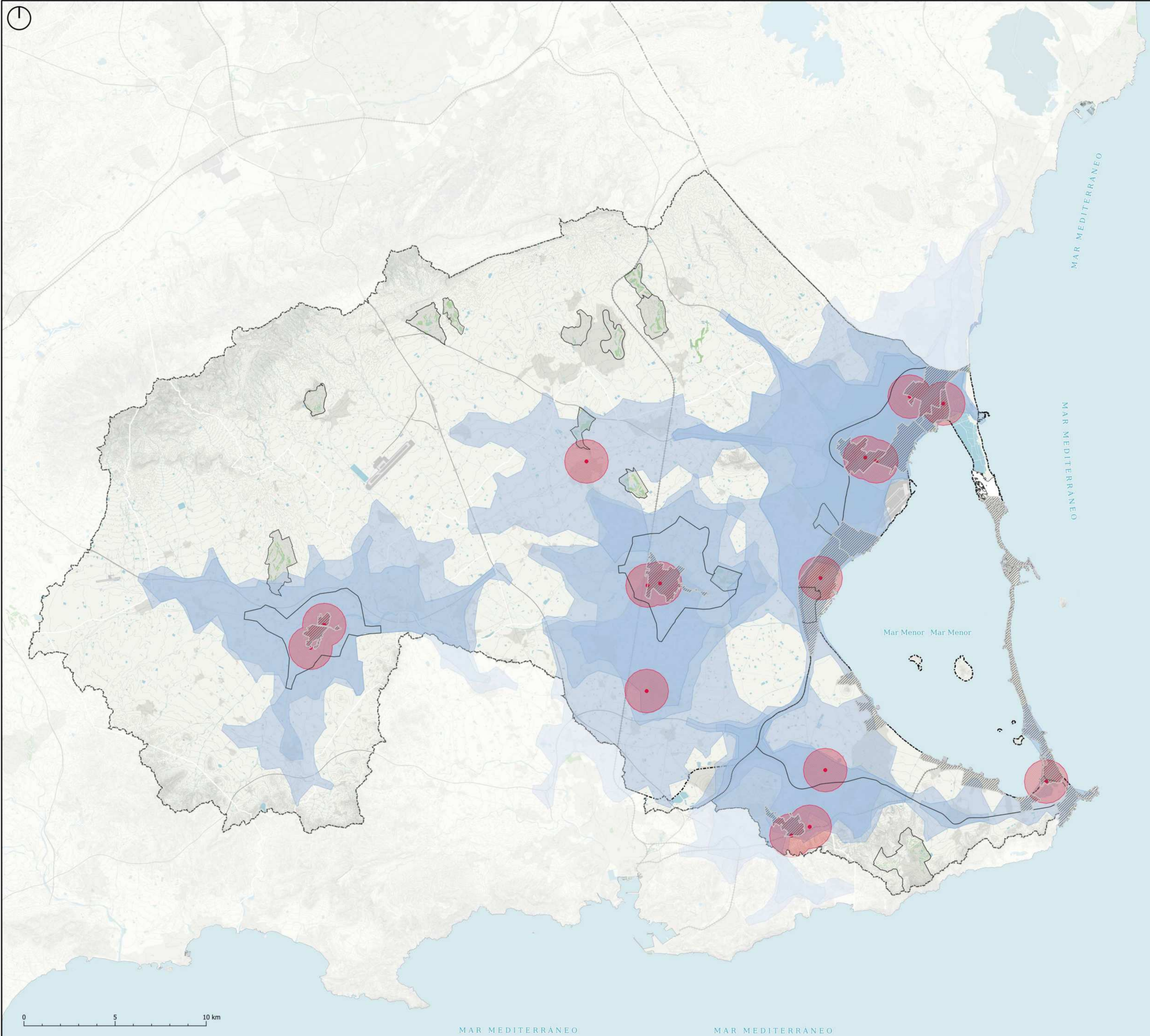
0 5 10 km

13/07/2023 13:30

13/07/2023 13:30

13/07/2023 13:30

Este es un mapa público propiedad de la Consejería de Fomento e Infraestructuras de la Región de Murcia. No se permite su uso para fines comerciales. La reproducción o transformación de este mapa sin el consentimiento escrito de la Consejería de Fomento e Infraestructuras de la Región de Murcia es estrictamente prohibida. La Consejería de Fomento e Infraestructuras de la Región de Murcia se reserva todos los derechos.



LEYENDA

- UNIPO
- Área Funcional
- centros de bachillerato
- distancia 1200 m a pie
- distancia 10 minutos en coche



Región de Murcia

DyPOT MARME

Directrices y Plan de Ordenación Territorial de la Cuenca Vertiente del Mar Menor

PLANO:

BACHILLERATO

REDACTOR:

Consejería de Fomento e Infraestructuras
Dirección General de Territorio y Arquitectura
Servicio de Ordenación del Territorio

NÚMERO

FU04

FECHA:

2022

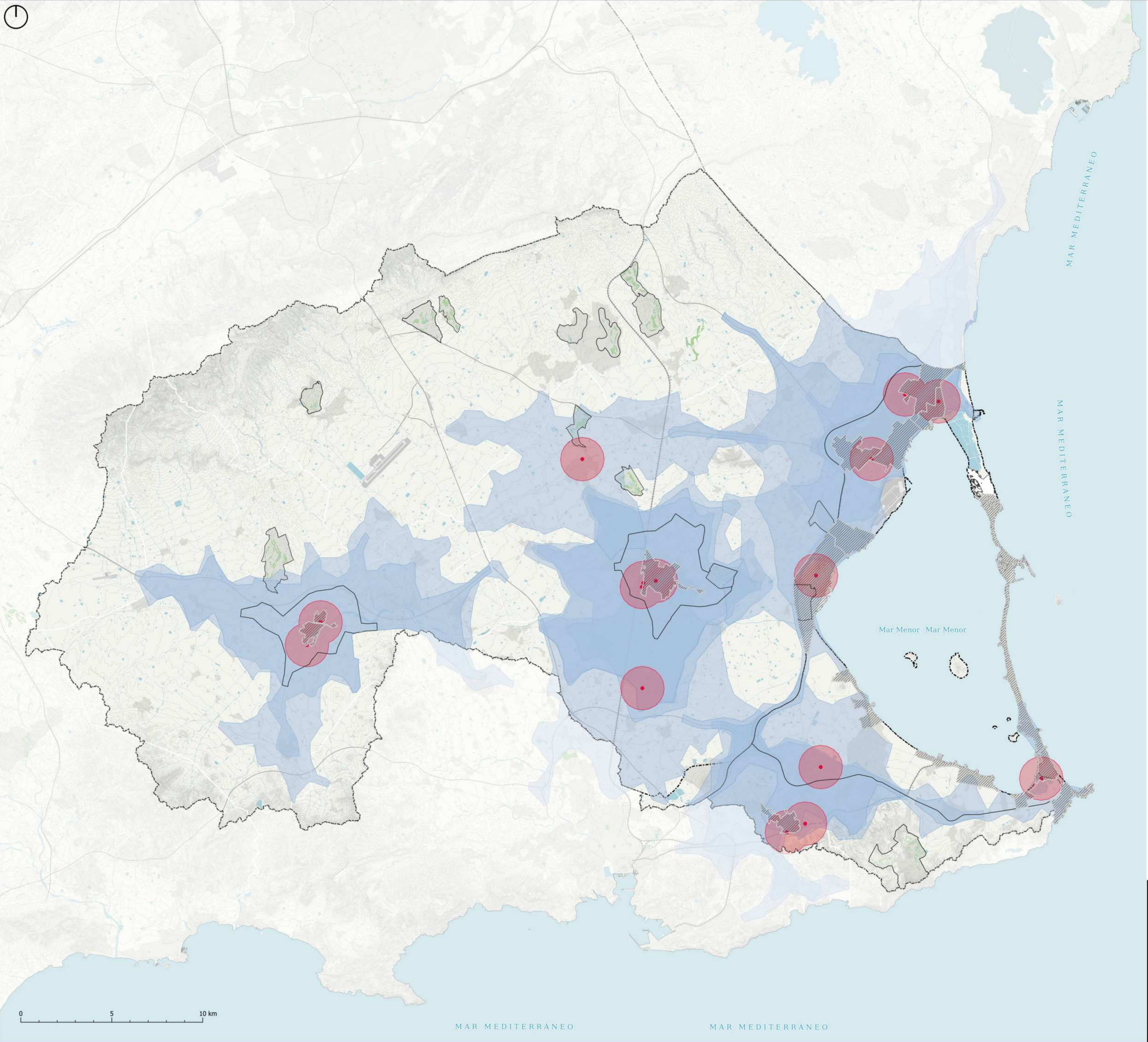
ESCALA:

1:100.000

SERIE:

INFORMACIÓN

DOCUMENTO DE AVANCE



LEYENDA

- UNIPO
- Área Funcional
- centros de formación profesional
- distancia 1200 m a pie
- distancia 10 minutos en coche



Región de Murcia

DyPOT MARME

Directrices y Plan de Ordenación Territorial de la Cuenca Vertiente del Mar Menor

PLANO:
FORMACIÓN PROFESIONAL

REDACTOR: **Consejería de Fomento e Infraestructuras**
Dirección General de Territorio y Arquitectura
Servicio de Ordenación del Territorio

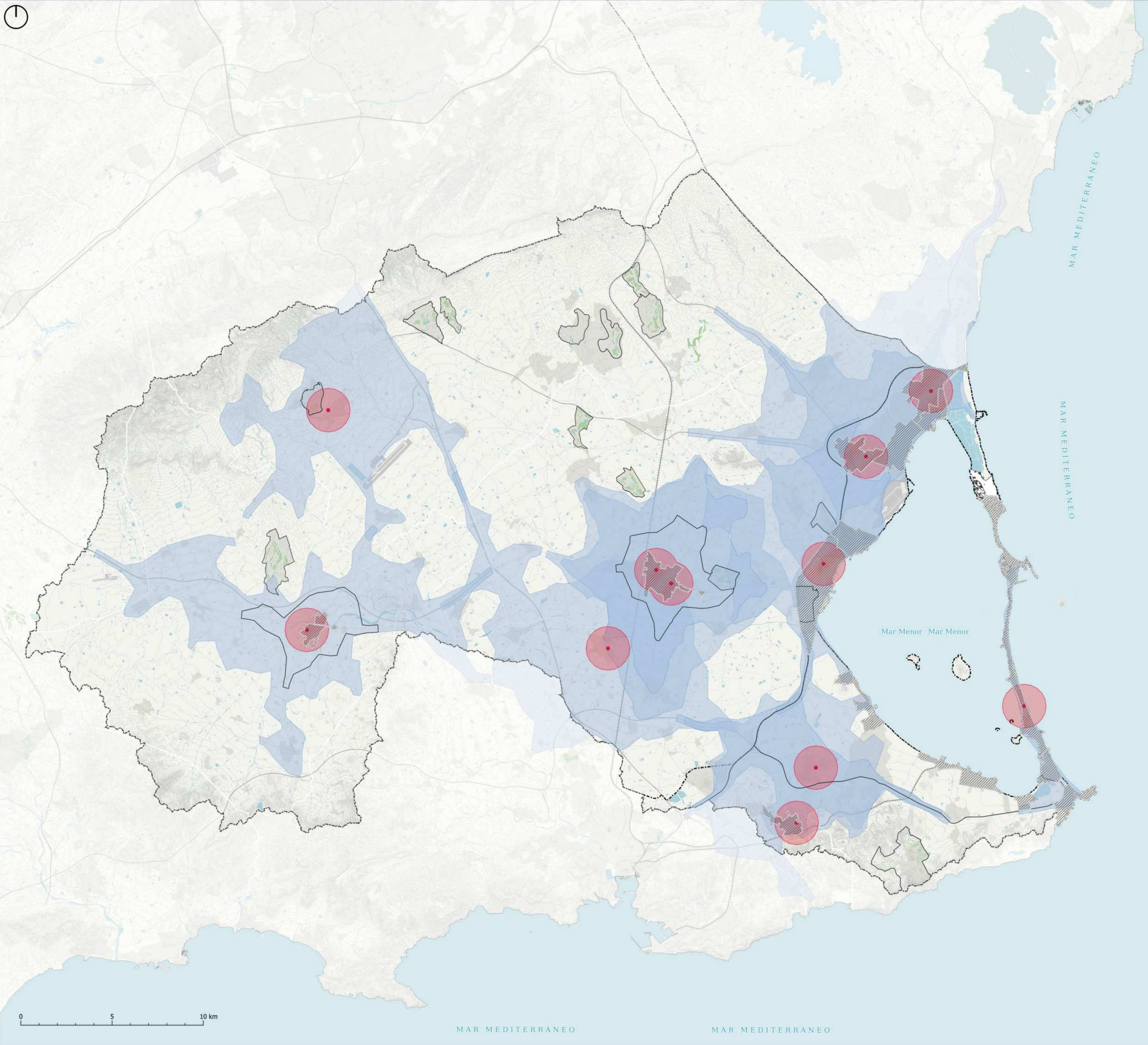
NÚMERO
FU05

DOCUMENTO DE AVANCE

FECHA: 2022

ESCALA: 1:100.000

SERIE: INFORMACIÓN



LEYENDA

- UNIPO
- Área funcional
- centros de salud
- distancia 1200 m a pie
- distancia 10 minutos en coche



Región de Murcia

DyPOT MARME

Directrices y Plan de Ordenación Territorial de la Cuenca Vertiente del Mar Menor

PLANO:
CENTROS DE SALUD

REDACTOR: **Consejería de Fomento e Infraestructuras**
Dirección General de Territorio y Arquitectura
Servicio de Ordenación del Territorio

NÚMERO
FU06

FECHA: 2022

ESCALA: 1:100.000

SERIE: INFORMACIÓN

DOCUMENTO DE AVANCE

Este es un mapa público propiedad de la Consejería de Fomento e Infraestructuras de la Región de Murcia. Se permite su uso personal y no comercial. No se permite su reproducción o transformación sin el consentimiento expreso de la Consejería de Fomento e Infraestructuras. La información contenida en este mapa es de carácter informativo y no debe utilizarse para fines de responsabilidad legal. La información contenida en este mapa es de carácter informativo y no debe utilizarse para fines de responsabilidad legal. La información contenida en este mapa es de carácter informativo y no debe utilizarse para fines de responsabilidad legal.