LEYENDA

2019_PNOA

Región de Murcia

DyPOT MARME

Directrices y Plan de Ordenación Territorial de la Cuenca Vertiente del Mar Menor

PLANO:

Asentamientos (núcleos IGN)

REDACTOR: **Consejería de Fomento e Infraestructuras**
Dirección General de Territorio y Arquitectura
Servicio de Ordenación del Territorio

NÚMERO: AS01

DOCUMENTO DE AVANCE

FECHA:	ESCALA:	SERIE:
2022	1:100.000	INFORMACIÓN

Este es una copia auténtica imprimible de un documento electrónico archivado por la Comunidad Autónoma de Murcia, según artículo 27.3 c) de la Ley 39/2015. Los firmantes y las fechas de firma se muestran en los recuadros.
Su autenticidad puede ser contrastada conforme a lo dispuesto en el artículo 18 de la Ley 39/2015, en la sede electrónica o a la dirección electrónica de validez según la verificación CSV
CSV: 13691278148878431
URL de verificación: https://sede.carm.es/verificadocumentos
19/07/2022 08:49:31

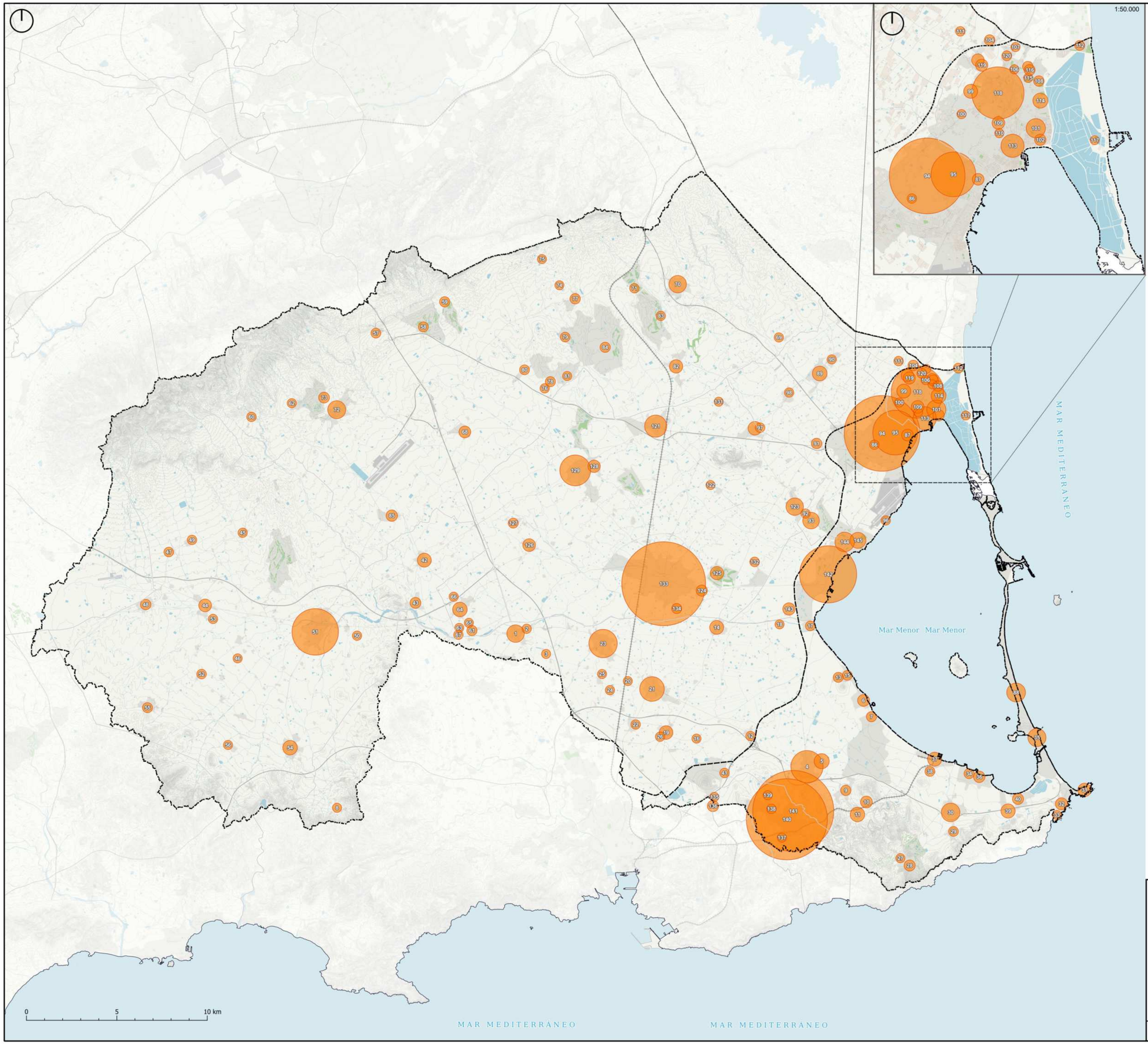

LEYENDA

Población

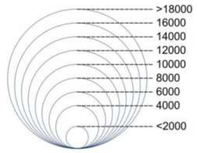

Núm.	Asentamiento	Población (2021)
1	Albujón	2074
2	Las Casas	71
3	Esparragueral	19
4	El Algar	5695
5	Las Lomas	1480
6	Los Urrutias	693
7	Urbanización Estrella de Mar	283
8	Los Navarros	35
9	Beal	314
10	El Estrecho de San Ginés	688
11	Llano del Beal	1335
12	Los Beatos	80
13	El Carmoli	236
14	La Puebla	1193
15	Punta Brava	180
16	Los Rosiques	25
17	Urbanización Bahía Bella	172
18	Urbanización la Fuensanta	28
19	La Aparecida	1113
20	Los Conesas	19
21	La Palma	3810
22	Los Salazares	103
23	Pozo Estrecho	4747
24	Los Sánchez	75
25	Las Lomas	32
26	Los Madriles	87
27	Atamaría	29
28	Urbanización Campo de Golf	511
29	Las Barracas	184
30	Los Belones	2345
31	Cabo de Palos	1063
32	Cala Flores	767
33	Cala Reona	7
34	Islas Menores	258
35	La Manga del Mar Menor	2227
36	Mar de Cristal	592
37	Los Nietos	1222
38	Los Nietos Viejos	193
39	Playa Honda	1261
40	Playa Paraiso	502
41	Los Camachos	123
42	Balsapintada	1196
43	El Estrecho	447
44	Cuevas de Reyllo	903
45	El Escobar	64
46	Campillo de Abajo	26
47	Los Almagros	147
48	Cánovas	361
49	Los Paganes	104
50	El Espinar	72
51	Fuente Álamo de Murcia	9198
52	Campillo de Arriba	124
53	La Loma	69
54	Las Palas	1352
55	La Pinilla	261
56	Los Vivancos	46
57	Baños y Mendigo	201
58	Mosa Trajectum	224
59	El Valle Golf	296
60	La Murta	97
61	Los Conesas	273
62	Los Garcías	30
63	La Granja	17
64	Lobosillo	1338
65	Los Romeras	33
66	Los Urreas	47
67	Los Vidales	79
68	Los Martínez del Puerto	674
69	Casa Blanca	52
70	Sucina	2053
71	Hacienda Riquelme	88
72	Corvera	2199
73	Corvera Golf	436

Núm.	Asentamiento	Población (2021)
74	Lo Gea	0
75	Pino Doncel	15
76	Casa del Cura	72
77	La Tercia	327
78	Valle del Sol	259
79	United Golf	169
80	El Trampolín	197
81	Tres Molinos	34
82	Avileses	1054
83	La Peraleja Golf	48
84	Sierra Golf	297
85	Valladolises	567
86	Molino Tío Andrés	96
87	Colonia Julio Ruiz de Alda	655
88	La Manga del Mar Menor	2398
89	El Mirador	1395
90	Los Pinos	49
91	Pozo Aledo	346
92	El Lugarico	71
93	Roda	1863
94	San Javier	16385
95	Santiago de la Ribera	8753
96	Base Aérea	89
97	Lo Llerena	149
98	Los Saez	76
99	Los Antolinos	1197
100	Las Beatas	52
101	Los Cuarteros	2501
102	Villa Nanitos	561
103	Los Ángeles	844
104	Las Esperanzas	368
105	San Juan	337
106	Los Gómez	38
107	Los Plazas	36
108	Los Imbernones	352
109	Loma de Abajo	885
110	Molino Chirrete	29
111	Loma de Arriba	117
112	El Mojón	213
113	Lo Pagán	3458
114	Los Peñascos	1454
115	Barrio del Carmen	28
116	El Salero	457
117	Las Salinas	3
118	San Pedro del Pinatar	10628
119	Los Tárragas	754
120	Los Veras	198
121	Balsicas	3214
122	Los Camachos	15
123	Dolores	2047
124	Colonia San Francisco	513
125	Urbanización Mar Menor Golf	1041
126	Jimenado	887
127	Los Rocas del Jimenado	225
128	Lo Ferro	809
129	Roldán	5343
130	San Cayetano	1125
131	Los Infiernos	18
132	Santa Rosalía	142
133	Torre-Pacheco	18402
134	El Albardinal	251
135	Roche Alto	48
136	Roche	543
137	El Lazareto	30
138	Las Oliveras	122
139	Torreblanca	33
140	La Unión	17704
141	Urbanización Sierra Minera	17704
142	Los Alcázares	11808
143	Las Lomas del Rame	797
144	Los Narejos	2576
145	Punta Calera	1710

Región de Murcia

DyPOT MARME

Directrices y Plan de Ordenación Territorial de la Cuenca Vertiente del Mar Menor

PLANO:

Población asentamientos

REDACTOR: **Consejería de Fomento e Infraestructuras**
Dirección General de Territorio y Arquitectura
Servicio de Ordenación del Territorio

NÚMERO: AS02

DOCUMENTO DE AVANCE

FECHA:	ESCALA:	SERIE:
2022	1:100.000	INFORMACIÓN

Esta es una copia auténtica imprimible de un documento electrónico administrativo archivado por la Comunidad Autónoma de Murcia, según artículo 27.3.c) de la Ley 39/2015. Los formatos y los tipos de firma admitidos en los convenios.
Su autenticidad puede ser contrastada mediante el cotejo en la siguiente dirección: https://sede.carm.es, verificadocumentos y introduciendo el código seguro de verificación (CSV)
11/01/2022 08:08:31

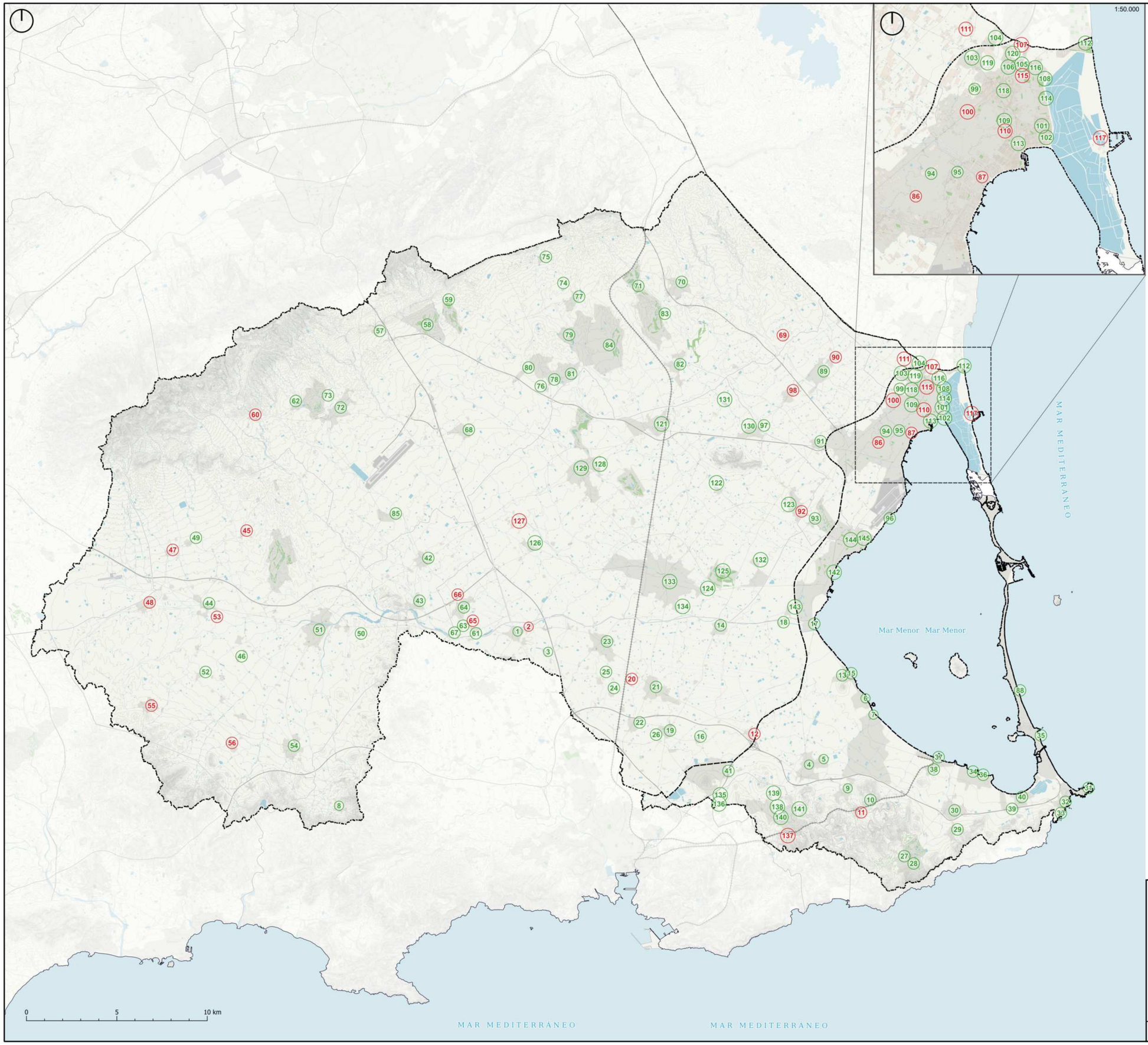

LEYENDA

100 Incremento

100 Disminución

Núm.	Núcleo	POBLACIÓN		
		Población 2021	Incremento 2000-2021	Evolución
1	Albujón	2074	51%	
2	Los Calzas	71	-19%	
3	Esparragueral	19	18%	
4	El Algar	5695	25%	
5	Las Lomas	1480	553%	
6	Los Urrutias	850	228%	
7	Urbanización Estrella de Mar	283	732%	
8	Los Navarros	35	655%	
9	Beal	314	45%	
10	El Estrecho de San Ginés	688	15%	
11	Llano del Beal	1335	-8%	
12	Los Beatos	80	-8%	
13	El Carmolí	236	413%	
14	La Puebla	1180	88%	
15	Punta Brava	180	542%	
16	Los Rosiquas	20	0%	
17	Urbanización Bahía Bella	172	1020%	
18	Urbanización la Fuensanta	26		
19	La Aparecida	1115	203%	
20	Los Conejeros	18	-44%	
21	La Palma	3610	69%	
22	Los Salazares	103	5%	
23	Pozo Estrecho	4747	49%	
24	Los Sánchez	75	369%	
25	Las Lomas	32	167%	
26	Los Martínez	87	76%	
27	Atamaría	29	21%	
28	Urbanización Campo de Golf	511	344%	
29	Las Barracas	184	107%	
30	Los Belones	2345	39%	
31	Cabo de Palos	1063	25%	
32	Calo Flores	767	265%	
33	Calo Redondo	7	250%	
34	Islas Menores	298	278%	
35	La Manga del Mar Menor	2227	73%	
36	Mar de Cristal	560	758%	
37	Los Nietos	1222	192%	
38	Los Nietos Viejos	193	5%	
39	Playa Honda	126	838%	
40	Playa Paraiso	562		
41	Los Camachos	123	18%	
42	Balsapintada	1196	28%	
43	El Estrecho	447	39%	
44	Cuevas de Reyllo	903	76%	
45	El Escobar	64	-10%	
46	Campillo de Abajo	26	333%	
47	Los Almagros	147	-10%	
48	Cárcavas	361	-12%	
49	Los Paganeos	104	38%	
50	El Esparrar	72	620%	
51	Puente Alamo de Murcia	9198	93%	
52	Campillo de Arriba	124	88%	
53	La Loma	68	-9%	
54	Las Patas	1352	38%	
55	La Pinilla	281	-3%	
56	Los Vivancos	46	-4%	
57	Baños y Mendigo	201	33%	
58	Mosa Trajectum	224		
59	El Valle Golf	296		
60	La Murta	87	-16%	
61	Los Conejeros	272	176%	
62	Los Garcias	30	58%	
63	La Grieja	17	163%	
64	Lobosillo	1338	42%	
65	Los Romeras	33	-33%	
66	Los Urrutias	47	-15%	
67	Los Vidales	79	422%	
68	Los Martínez del Puerto	674	23%	
69	Casa Blanca	52	-18%	
70	Sucina	2053	104%	
71	Hacienda Riquelme	88		
72	Corvera	2199	26%	
73	Corvera Golf	436		

Núm.	Núcleo	POBLACIÓN		
		Población 2021	Incremento 2000-2021	Evolución
74	Lo Gea	0		
75	Pino Doncel	10	650%	
76	Casa del Cura	72	634%	
77	La Tercia	327	81%	
78	Valle del Sol	259		
79	United Golf	168		
80	El Trampolín	197		
81	Tres Molinos	34		
82	Avileses	1054	81%	
83	La Peraleja Golf	48		
84	Sierra Golf	297		
85	Valladolises	987	71%	
86	Molino Tío Andrés	96	-18%	
87	Colonia Julio Ruiz de Alda	655	-41%	
88	La Manga del Mar Menor	2398	108%	
89	El Mirador	1395	20%	
90	Los Pinos	49	-11%	
91	Pozo Aledo	346	65%	
92	El Lugarico	71	-18%	
93	Roda	1863	341%	
94	San Javier	16365	32%	
95	Santiago de la Ribera	8753	78%	
96	Base Aérea	88		
97	Lo Llerena	149	110%	
98	Los Sanz	75	-3%	
99	Los Arcázlenos	1197	5%	
100	Las Beatas	52	-15%	
101	Los Cuarteros	2501	113%	
102	Villa Nardos	561	150%	
103	Los Angelas	844	109%	
104	Las Esperanzas	368	449%	
105	San Juan	337	9%	
106	Los Gómez	38	3%	
107	Los Plazas	36	-39%	
108	Los Imbernones	352	352%	
109	Loma de Abajo	880	134%	
110	Molino Chinata	29	-49%	
111	Loma de Arriba	117	-15%	
112	El Mujón	213	155%	
113	Lo Pagán	3458	79%	
114	Los Peñascos	1454	3446%	
115	Barrio del Carmen	29	-81%	
116	El Saltero	457	438%	
117	Las Salinas	3	-85%	
118	San Pedro del Pinatar	10628	44%	
119	Los Tarragas	754	450%	
120	Los Veras	198	98%	
121	Balsicas	3214	32%	
122	Los Camachos	15		
123	Dolores	2047	48%	
124	Colonia San Francisco	513	82%	
125	Urbanización Mar Menor Golf	1041		
126	Jimenado	867	198%	
127	Los Rocas del Jimenado	225	-20%	
128	Lo Ferro	809	97%	
129	Roldán	5343	61%	
130	San Cayetano	1125	129%	
131	Los Infiernos	18		
132	Santa Rosalía	142	45%	
133	Torre-Pacheco	18402	72%	
134	El Albardinal	251		
135	Roche Alto	49	50%	
136	Roche	343	63%	
137	El Lazarillo	30	-14%	
138	Las Oliveras	122	321%	
139	Torreblanca	33	37%	
140	La Unión	17704	38%	
141	Urbanización Sierra Minera	17704	38%	
142	Los Alcázares	11908	103%	
143	Los Lomos del Rame	797	597%	
144	Los Nompios	2576	155%	
145	Punta Calera	1710	339%	

Región de Murcia

DyPOT MARME

Directrices y Plan de Ordenación Territorial de la Cuenca Vertiente del Mar Menor

PLANO:

Incremento de población

REDACTOR: Consejería de Fomento e Infraestructuras
Dirección General de Territorio y Arquitectura
Servicio de Ordenación del Territorio

NÚMERO: AS03

DOCUMENTO DE AVANCE

FECHA:	ESCALA:	SERIE:
2022	1:100.000	INFORMACIÓN

Otra es una copia auténtica impresa de un documento electrónico administrativo archivado por la Comunidad Autónoma de Murcia, según artículo 27.3 c) de la Ley 39/2015. Los firmantes y las fechas de firma se encuentran en la consulta.
La autenticidad puede ser comprobada mediante la siguiente dirección: https://sede.carm.es/verificadocumentos y introduciendo del código seguro de verificación (CSV)
10/12/2022 08:08:33

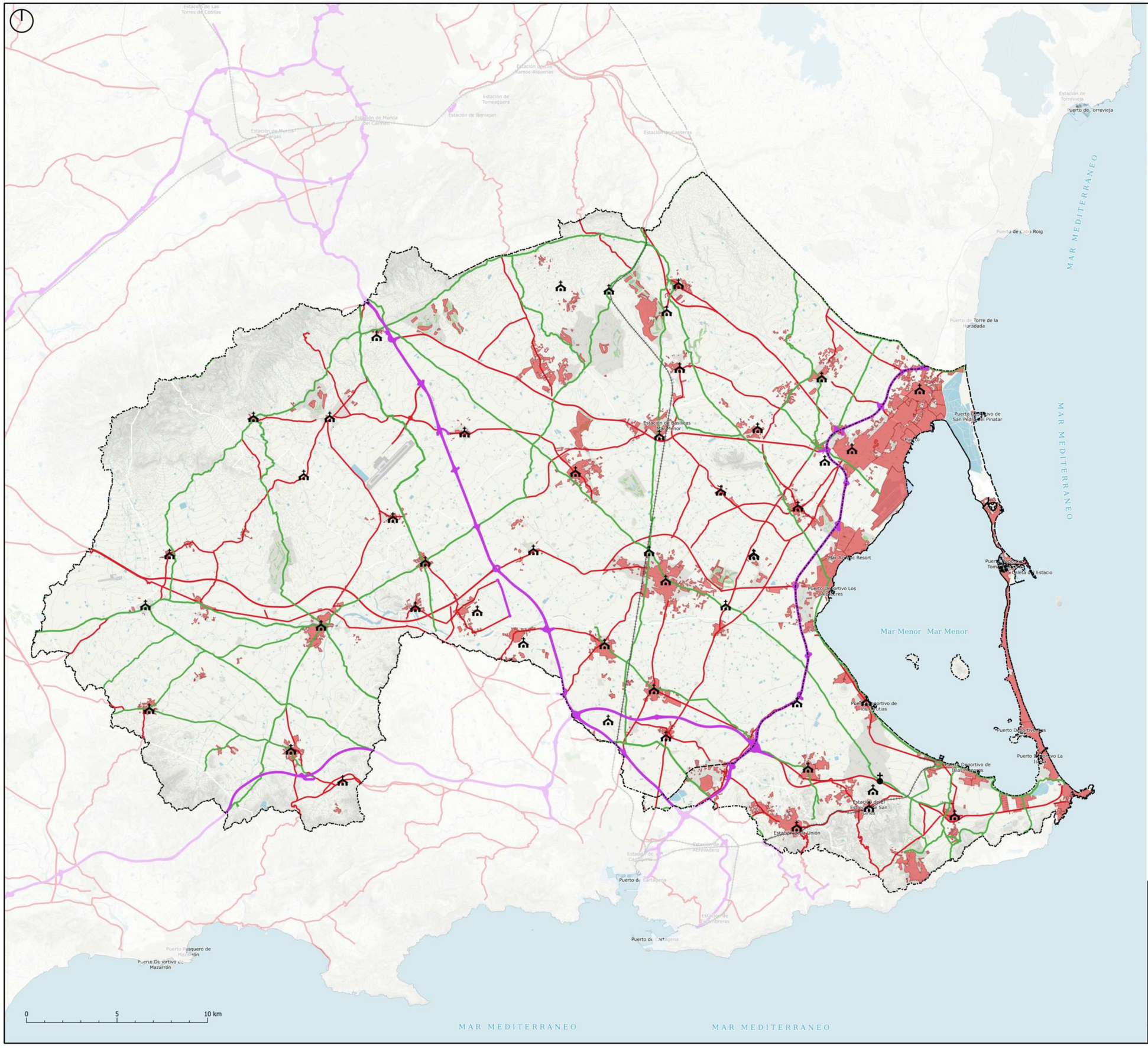

LEYENDA

Edificios Religiosos

- Ermita
- Iglesia
- Monasterio

Vías de Comunicación

- Red Estatal
- Vías Pecuarias
- Red Regional

Región de Murcia

DyPOT MARME

Directrices y Plan de Ordenación Territorial de la Cuenca Vertiente del Mar Menor

PLANO:

Elementos Significativos

REDACTOR: **Consejería de Fomento e Infraestructuras**
Dirección General de Territorio y Arquitectura
Servicio de Ordenación del Territorio

NÚMERO: AS04

FECHA: 2022

ESCALA: 1:100.000

SERIE: INFORMACIÓN

DOCUMENTO DE AVANCE

Esta es una copia auténtica imprimible de un documento electrónico administrativo archivado por la Comunidad Autónoma de Murcia, según artículo 27.3.c) de la Ley 39/2015 (en formatos y bajo hashes de firma a su encontrar en los ficheros).
Su autenticidad puede ser contrastada mediante la siguiente dirección https://sede.carm.es/verificardocumentos y introduciendo del código seguro de verificación (CSV)
18/10/2022 08:08:03



LEYENDA

1945-USAF

0 5 10 km

Región de Murcia

DyPOT MARME

Directrices y Plan de Ordenación Territorial de la Cuenca Vertiente del Mar Menor

PLANO:

Ortofotos USAF 1945

REDACTOR: **Consejería de Fomento e Infraestructuras**
Dirección General de Territorio y Arquitectura
Servicio de Ordenación del Territorio

NÚMERO: AS05

DOCUMENTO DE AVANCE

FECHA:	ESCALA:	SERIE:
2022	1:100.000	INFORMACIÓN

Esta es una copia auténtica imprimible de un documento electrónico administrativo archivado por la Comunidad Autónoma de Murcia, según artículo 27.3 c) de la Ley 39/2015. Los firmantes y las fechas de firma se muestran en los recuadros.
Su autenticidad puede ser contrastada accediendo de forma telemática a la dirección URL https://sede.carm.es, verificadocumento e introduciendo el código seguro de verificación (CSV).
19/07/2022 08:00:01

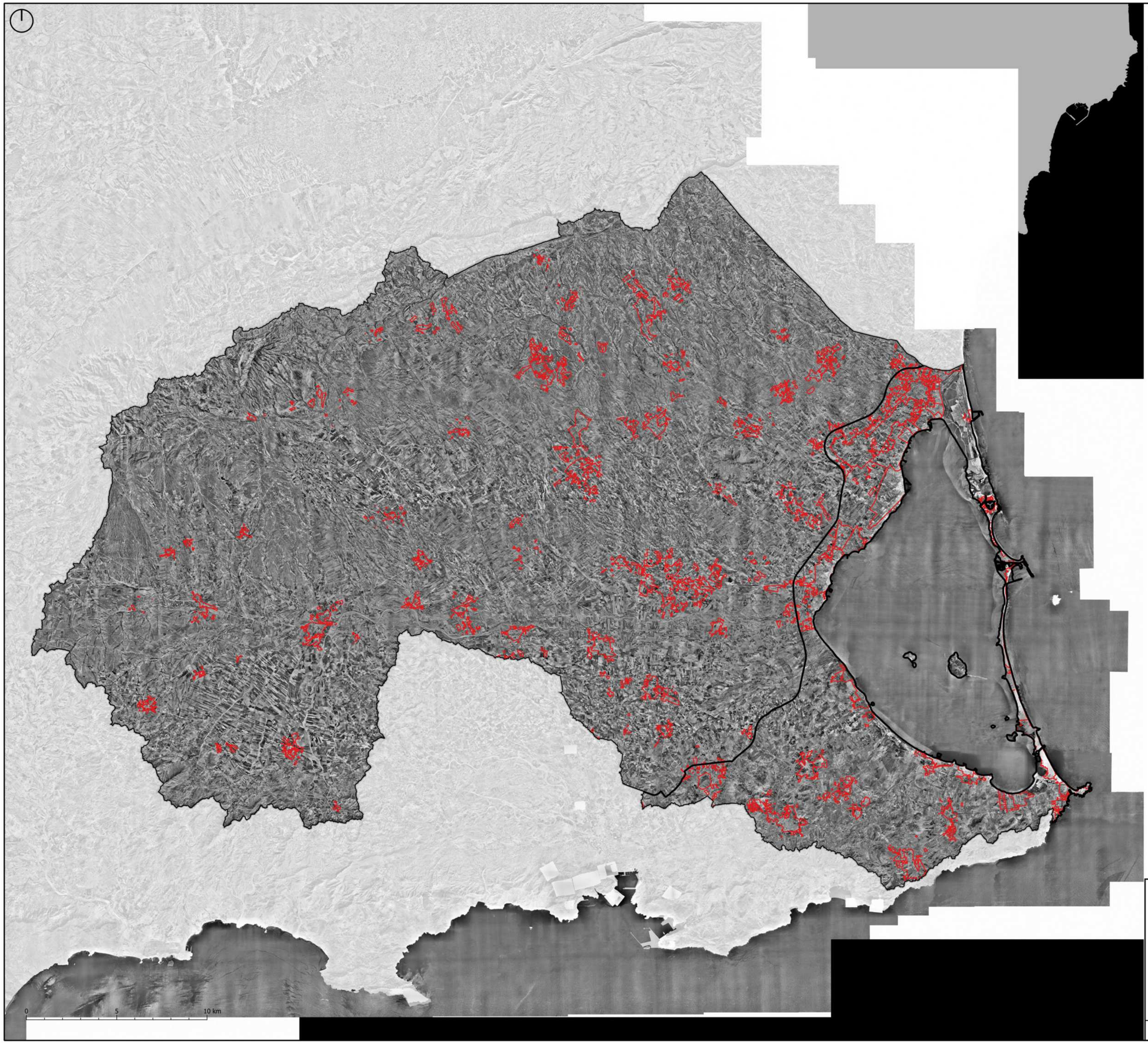

LEYENDA

1956-USAF

Región de Murcia

DyPOT MARME

Directrices y Plan de Ordenación Territorial de la Cuenca Vertiente del Mar Menor

PLANO:

Ortofoto USAF 1956

REDACTOR: **Consejería de Fomento e Infraestructuras**
Dirección General de Territorio y Arquitectura
Servicio de Ordenación del Territorio

NÚMERO: AS06

DOCUMENTO DE AVANCE

FECHA:	ESCALA:	SERIE:
2022	1:100.000	INFORMACIÓN

Este es una copia auténtica imprimible de un documento electrónico administrativo archivado por la Comunidad Autónoma de Murcia, según artículo 27.3.C) de la Ley 39/2015. Los firmantes y los hashes de firma se muestran en los reverses.
Su autenticidad puede ser contrastada accediendo a la siguiente dirección https://sede.carm.es/verificadocumentos e introduciendo del código seguro de verificación (CSV)

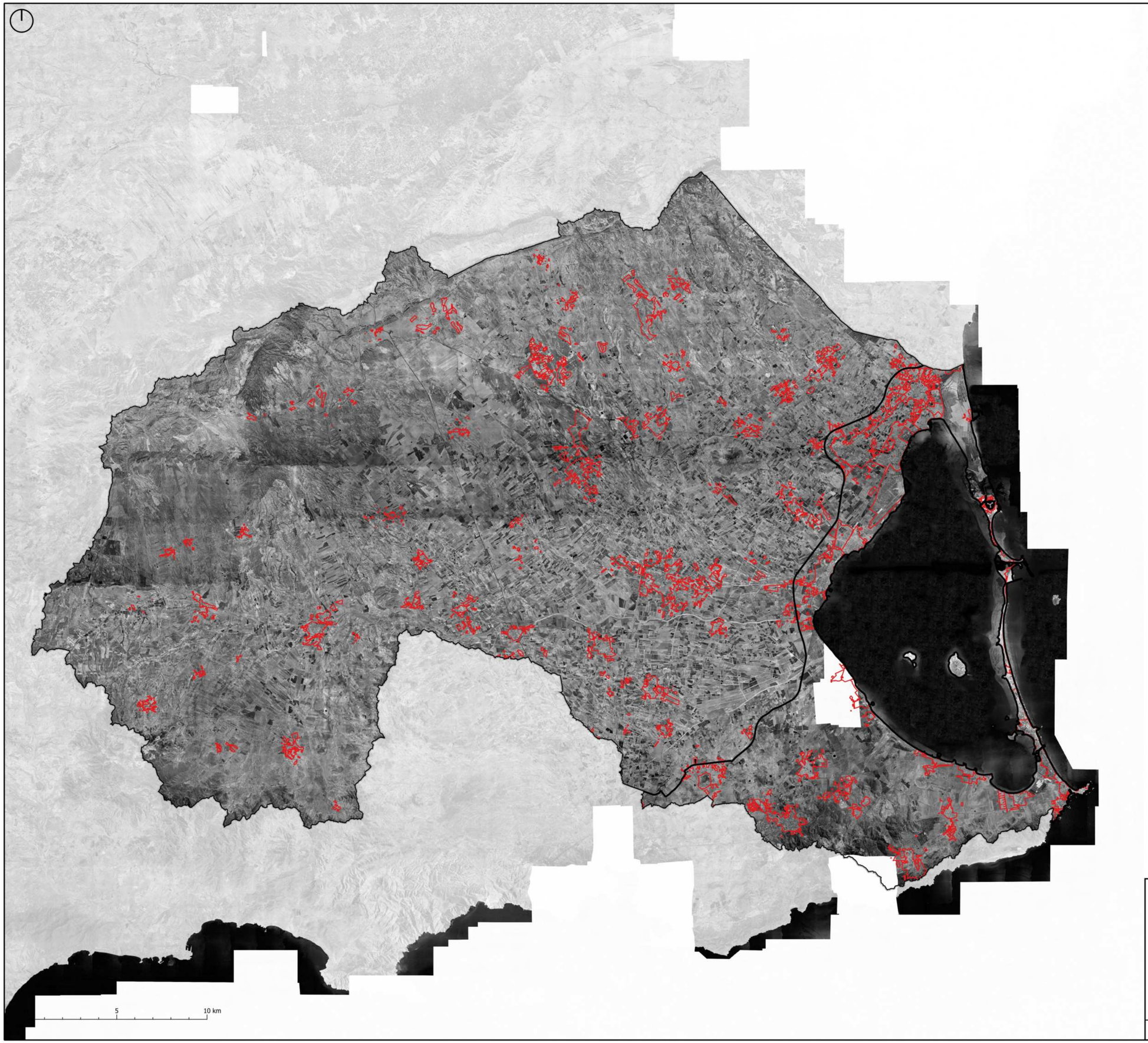

LEYENDA

1981_CARM

Región de Murcia

DyPOT MARME

Directrices y Plan de Ordenación Territorial de la Cuenca Vertiente del Mar Menor

PLANO:

Ortofoto CARM 1981

REDACTOR: **Consejería de Fomento e Infraestructuras**
Dirección General de Territorio y Arquitectura
Servicio de Ordenación del Territorio

NÚMERO: AS07

DOCUMENTO DE AVANCE

FECHA:	ESCALA:	SERIE:
2022	1:100.000	INFORMACIÓN

Este es una copia auténtica imprimible de un documento electrónico administrativo archivado por la Comunidad Autónoma de Murcia, según artículo 27.3.c) de la Ley 39/2015. Los firmantes y las fechas de firma se muestran en los recuadros.
La autenticidad puede ser contrastada mediante el siguiente mecanismo: https://sede.carm.es/verificadocumentos y introduciendo el código seguro de verificación (CSV)

DOCUMENTO OFICIAL