



Región de Murcia
Consejería de Empresa, Empleo
Universidades y Portavocía

Dirección General de Energía
y Actividad Industrial y Minera

VERSIÓN INICIAL DEL PLAN DE ORDENACIÓN TERRITORIAL DE LOS RECURSOS MINERALES DE LA REGIÓN DE MURCIA



TOMO XV



PLANOS DEL ESTUDIO AMBIENTAL ESTRATÉGICO (II)

SEPTIEMBRE 2021

Región de Murcia
Consejería de Empresa, Empleo
Universidades y Portavocía
Dirección General de Energía
y Actividad Industrial y Minera

ÍNDICE DE TOMOS

TOMO I. ANÁLISIS Y DIAGNÓSTICO TERRITORIAL	0. INTRODUCCIÓN 1. ANÁLISIS DEL SISTEMA TERRITORIAL 2. ANÁLISIS TERRITORIAL Y CARACTERIZACIÓN DE LOS RECURSOS MINERALES 3. ANÁLISIS DE LA INDUSTRIA EXTRACTIVA 4. DIAGNÓSTICO TERRITORIAL-SECTORIAL
TOMO II. PLAN DE ORDENACIÓN TERRITRORIAL	5. ALTERNATIVAS DE ACTUACIÓN Y MODELO DESEADO 6. OBJETIVOS Y CRITERIOS DE ORDENACIÓN 7. PLAN DE ORDENACIÓN TERRITORIAL
TOMO III. PLANOS DE INFORMACIÓN (I)	PLANOS DE INFORMACIÓN DEL ALTIPLANO PLANOS DE INFORMACIÓN DEL NOROESTE PLANOS DE INFORMACIÓN DEL RÍO MULA, VEGA ALTA Y ORIENTAL
TOMO IV. PLANOS DE INFORMACIÓN (II)	PLANOS DE INFORMACIÓN DEL ÁREA METROPOLITANA DE MURCIA PLANOS DE INFORMACIÓN DEL GUADALENTÍN PLANOS DE INFORMACIÓN DEL LITORAL
TOMO V. PLANOS DE INFORMACIÓN (III)	PLANOS DE INFORMACIÓN REGIONALES
TOMO VI. PLANOS DE ANÁLISIS (I)	PLANOS DE ANÁLISIS DEL ALTIPLANO PLANOS DE ANÁLISIS DEL NOROESTE PLANOS DE ANÁLISIS DEL RÍO MULA, VEGA ALTA Y ORIENTAL

TOMO VII. PLANOS DE ANÁLISIS (II)	PLANOS DE ANÁLISIS DEL ÁREA METROPOLITANA DE MURCIA PLANOS DE ANÁLISIS DEL GUADALENTÍN PLANOS DE ANÁLISIS DEL LITORAL
TOMO VIII. PLANOS DE ANÁLISIS (III)	PLANOS DE ANÁLISIS REGIONALES
TOMO IX. PLANOS DE ORDENACIÓN	PLANO DE ORDENACIÓN DEL ALTIPLANO PLANO DE ORDENACIÓN DEL NOROESTE PLANO DE ORDENACIÓN DEL RÍO MULA, VEGA ALTA Y ORIENTAL PLANO DE ORDENACIÓN DEL ÁREA METROPOLITANA DE MURCIA PLANO DE ORDENACIÓN DEL GUADALENTÍN PLANO DE ORDENACIÓN DEL LITORAL
TOMO X. NORMATIVA	NORMATIVA
TOMO XI. ESTUDIO DE IMPACTO TERRITORIAL	ESTUDIO DE IMPACTO TERRITORIAL
TOMO XII. ESTUDIOS DE PAISAJE	ESTUDIOS DE PAISAJE
TOMO XIII. ESTUDIO AMBIENTAL ESTRATÉGICO	ESTUDIO AMBIENTAL ESTRATÉGICO ESTUDIO AFECCIONES RED NATURA 2000
TOMO XIV. PLANOS DEL ESTUDIO AMBIENTAL ESTRATÉGICO (I)	PLANO 1 SITUACIÓN PLANOS 2 ALTERNATIVAS PLANOS 3 COMPARATIVO SITUACIONES PLANOS 4 MOTREM PLANO 5 MAPA GEOLÓGICO GEOTÉCNICO DE LA REGIÓN DE MURCIA

TOMO XV. PLANOS DEL ESTUDIO AMBIENTAL ESTRATÉGICO (II)	PLANOS 6 HIDROLOGÍA Y HIDROGEOLOGÍA PLANOS 7 VEGETACIÓN Y FAUNA PLANOS 8 VEGETACIÓN ACTUAL PLANOS 9 HABITATS DE INTERÉS COMUNITARIO PLANOS 10 UNIDADES PAISAJÍSTICAS
TOMO XVI. PLANOS DEL ESTUDIO AMBIENTAL ESTRATÉGICO (III)	PLANOS 11 CUENCAS VISUALES PLANOS 12 USOS DEL SUELO PLANOS 13 DOMIINIO PÚBLICO PLANOS 14 ZONIFICACIÓN
TOMO XVII. PLANOS DEL ESTUDIO AMBIENTAL ESTRATÉGICO (IV)	PLANOS 15 RIESGOS NATURALES POTENCIALES PLANOS 16 PATRIMONIO CULTURAL PLANOS 17 ANÁLISIS DE LOS EFECTOS DEL PLAN
TOMO XVIII. MEMORIA ECONÓMICA	MEMORIA ECONÓMICA

ÍNDICE

EAE 6 HIDROLOGÍA Y HIDROGEOLOGIA. COMARCA DEL ALTIPLANO
EAE 6 HIDROLOGÍA Y HIDROGEOLOGIA. COMARCA NOROESTE
EAE 6 HIDROLOGÍA Y HIDROGEOLOGIA. COMARCA RÍO MULA, VEGA ALTA Y ORIENTAL
EAE 6 HIDROLOGÍA Y HIDROGEOLOGIA. COMARCA, ÁREA METROPOLITANA MURCIA
EAE 6 HIDROLOGÍA Y HIDROGEOLOGIA. COMARCA GUADALENTÍN
EAE 6 HIDROLOGÍA Y HIDROGEOLOGIA. COMARCA LITORAL
EAE 6 HIDROLOGÍA Y HIDROGEOLOGIA. REGIÓN DE MURCIA
EAE 7 VEGETACIÓN Y FAUNA. COMARCA DEL ALTIPLANO
EAE 7 VEGETACIÓN Y FAUNA. COMARCA NOROESTE
EAE 7 VEGETACIÓN Y FAUNA. COMARCA RÍO MULA, VEGA ALTA Y ORIENTAL
EAE 7 VEGETACIÓN Y FAUNA. COMARCA, ÁREA METROPOLITANA MURCIA
EAE 7 VEGETACIÓN Y FAUNA. COMARCA GUADALENTÍN
EAE 7 VEGETACIÓN Y FAUNA. COMARCA LITORAL
EAE 8 VEGETACIÓN ACTUAL. COMARCA DEL ALTIPLANO
EAE 8 VEGETACIÓN ACTUAL. COMARCA NOROESTE
EAE 8 VEGETACIÓN ACTUAL. COMARCA RÍO MULA, VEGA ALTA Y ORIENTAL
EAE 8 VEGETACIÓN ACTUAL. COMARCA ÁREA METROPOLITANA MURCIA
EAE 8 VEGETACIÓN ACTUAL. COMARCA GUADALENTÍN
EAE 8 VEGETACIÓN ACTUAL. COMARCA LITORAL
EAE 9 HÁBITATS DE INTERÉS COMUNITARIO. COMARCA ALTIPLANO
EAE 9 HÁBITATS DE INTERÉS COMUNITARIO. COMARCA NOROESTE
EAE 9 HÁBITATS DE INTERÉS COMUNITARIO. COMARCA RÍO MULA, VEGA ALTA Y ORIENTAL
EAE 9 HÁBITATS DE INTERÉS COMUNITARIO. COMARCA ÁREA METROPOLITANA MURCIA

ÍNDICE

EAE 9 HÁBITATS DE INTERÉS COMUNITARIO. COMARCA GUADALENTÍN

EAE 9 HÁBITATS DE INTERÉS COMUNITARIO. COMARCA LITORAL

EAE 10.1 UNIDADES PAISAJÍSTICAS. CALIDAD GLOBAL. COMARCA DEL ALTIPLANO

EAE 10.1 UNIDADES PAISAJÍSTICAS. CALIDAD GLOBAL. COMARCA NOROESTE

EAE 10.1 UNIDADES PAISAJÍSTICAS. CALIDAD GLOBAL. COMARCA RÍO MULA, VEGA ALTA Y ORIENTAL

EAE 10.1 UNIDADES PAISAJÍSTICAS. CALIDAD GLOBAL. COMARCA ÁREA METROPOLITANA MURCIA

EAE 10.1 UNIDADES PAISAJÍSTICAS. CALIDAD GLOBAL. COMARCA GUADALENTÍN

EAE 10.1 UNIDADES PAISAJÍSTICAS. CALIDAD GLOBAL. COMARCA LITORAL

EAE 10.1 UNIDADES PAISAJÍSTICAS. CALIDAD GLOBAL. REGIÓN DE MURCIA

EAE 10.2 UNIDADES PAISAJÍSTICAS. FRAGILIDAD. COMARCA DEL ALTIPLANO

EAE 10.2 UNIDADES PAISAJÍSTICAS. FRAGILIDAD. COMARCA NOROESTE

EAE 10.2 UNIDADES PAISAJÍSTICAS. FRAGILIDAD. COMARCA RÍO MULA, VEGA ALTA Y ORIENTAL

EAE 10.2 UNIDADES PAISAJÍSTICAS. FRAGILIDAD. COMARCA ÁREA METROPOLITANA MURCIA

EAE 10.2 UNIDADES PAISAJÍSTICAS. FRAGILIDAD. COMARCA GUADALENTÍN

EAE 10.2 UNIDADES PAISAJÍSTICAS. FRAGILIDAD. COMARCA LITORAL

EAE 10.2 UNIDADES PAISAJÍSTICAS. FRAGILIDAD. REGIÓN DE MURCIA

620000 630000 640000 650000 660000 670000 680000

4290000 4280000 4270000 4260000 4250000 4240000

ALBACETE

ALICANTE

NOROESTE

AREA METROPOLITANA DE MURCIA

SIERRA DE LA OLIVA

ESTEPAS DE YECLA

MORATILLA

ONTUR

CINGLA

LACERA

JUMILLA-VILLENA

SERRAL-SALINAS

SIERRA DEL BUEY

CUCHILLOS-CABRAS

EL MOLAR

SINCLINAL DE CALASPARRA

ASCOY-SOPALMO

BAÑOS DE FORTUNA

QUIBAS

RÍO MULA VEGA ALTA Y ORIENTAL

SIERRA DEL CARCHE

SIERRA DE LA PILA

SIERRA DE SALINAS

SIERRA DEL SERRAL

Montealegre del Castillo · La Higuera · Las Anorias · Pinilla · Fuente-Álamo · Ontur · Villegas ó Mardos · Aljube · Santiago de Mora · Albatana · Cordovilla · Mora de Santa Quiteria · La Encina · Caudete · Casas de Menor · Las Virtudes · La Colonia Santa Eulalia · Salinas · Minateda · La Horca · Cancárix · Pinoso · Encebras · Culebrón · Rodrigullo · La Solana · Algueña · Monóvar/Monòver · Pareón · Lel · Úbeda · Fondo · Xirnolet · Cases del Senyor · Casas de Ibáñez

Sierra de Conejeros · Sierra de Enmedio · Sierra del Candil · Sierra del Cuchillo · Sierra de Oliva · Sierra de Pilarejo · Sierra del Molar · Sierra de las Cabras · Sierra de los Gavilanes · Sierra de la Cinglas · Sierra de los Bujos · Sierra del Buey · Sierra del Carche · Sierra de la Pila · Sierra de Salinas · Sierra del Serral · Sierra de Umbría · Sierra del Reclot · Sierra de Ruices · Sierra de Pedrera · Sierra del Encabezado · Sierra de Casa Tejera · Sierra de Fuente las Grajas · Sierra de la Tienda · Sierra de Picacho · Sierra de Ana · Sierra de los Cuchillos · Sierra de Pozo Campo · Los Cerricos del Campo · Los Cerricos del Serral · Hondo del Pozo · Loma de Enmedio · Rambla de Enmedio · Rambla de Ruices · Rambla de Pozo Campo · Rambla de Cañada del Pulpillo · Rambla de Cañada del Asno · Rambla de Cañada de la Leña · Rambla de Cañada del Judío · Rambla de Cañada del Toril · Rambla de Cañada de la Cañada del Toril · Rambla de Cañada de la Tienda · Rambla de Cañada de Conejeros · Rambla de Cañada de Ortegas · Rambla de Cañada de Cañada · Rambla de Cañada de Cañada de la Cañada del Toril · Rambla de Cañada de la Cañada del Asno · Rambla de Cañada de la Cañada del Judío · Rambla

560000 570000 580000 590000 600000 610000 620000

4240000 4230000 4220000 4210000 4200000

ALBACETE

GRANADA

ALMERIA

PLIEGUES JURASICOS DEL MUNDO

EL MOLAR

SINCLINAL DE CALASPARRA

ANTICLINAL DE SOCOVOS

TAIBILLA

CARAVACA

FUENTE SEGURA-FUENSANTA

SIERRA DE LA ZARZA

ALTO QUIPAR

BAJO QUIPAR

BULLAS

RIO SEGURA

Yeste · Letur · Abejuela · Férez · Socovos · La Dehesa · Cañada Buendía · Los Olmos · Tazona · Las Minas · Sega · Beg · Yetas · Vizcable · Turilla · Nerpio · Bugéjar · Macian

Sierra de los Molares · Sierra de los Estepares · Sierra de la Muela · Sierra de Taibilla · Sierra de Villaverde · Sierra de Moratalla · Cerros de Fraile · Sierra Aspera · Sierra de Enmedio · Sierra de los Alamos · Sierra de Carreño · Sierra de las Lavaderas · Sierra del Pronton · Sierra de la Garra · Sierra del Pajarico · Sierra de Bullera · Cerros de las Bullreras · Sierra de la Cruz · Sierra de Archivel · Sierra de la Cueva · Sierra del Esparal · Sierra de San Agustin · Sierra del Molino · Sierra de la Puerta · Sierra de la Puerta · Sierra de Quipar · Sierra del Buitre · Sierra de los Cabras · Sierra de los Lobos · Sierra de los Vegas · Sierra de Pinos

Yeste · Taibilla · Nerpio · Socovos · Letur · Férez · Abejuela · Sega · Beg · Yetas · Vizcable · Turilla · Almacilón · Almacilles · Tornajos · Bugéjar · Macian

Embalse de la Fuensanta · Embalse de Taibilla (Toma del Canal) · Embalse de Camarillas

Cerro del Castillicos · Cerro de los Castillos · Cerro de los Cortos · Cerro de los Cantarrales · Cerro del Chilón · Cerro del Engarbo · Cerro de la Vidriera · Cerro de la Venta · Cerro de las Carboneras · Loma de la Perdiz · Cerro de los Alisos · Cerro del Moral · Cerro de la Fuente · Cerro del Mojón · Cerro de las Bullreras · Cerro de Pinar Negro · Cerro de Casa Abajo · Cerro Flojo · Cerro de Javalejo · Cerro de Casa Cano · Cerro de los Carboneros · Cerro de los Alisos · Cerro de la Peña · Cerro de la Paca · Cerro del Sordo · Cerro de la Canaleja · Cerro del Pedron

Sierra de Cubillas · Sierra de Ponce · Sierra de Archivel · Sierra de la Cueva · Sierra del Esparal · Sierra de San Agustin · Sierra del Molino · Sierra de la Puerta · Sierra de Quipar · Sierra del Buitre · Sierra de los Cabras · Sierra de los Lobos · Sierra de los Vegas · Sierra de Pinos · Sierra del Cantal · Sierra de la Cruz · Sierra de la Garra · Sierra del Pajarico · Sierra de Bullera · Sierra de Enmedio · Sierra de los Alamos · Sierra de Carreño · Sierra del Pronton · Sierra de las Lavaderas · Sierra de la Muela · Sierra de los Molares · Sierra de los Estepares · Sierra de Taibilla · Sierra de Villaverde · Sierra de Moratalla · Cerros de Fraile · Sierra Aspera

Cuerda de Mojón Blanco · Cuerda de la Cruz · Cuerda de la Cueva de la Casilla

Rambla del Almez · Rambla del Tabuenca · Rambla del Judio · Rambla del Moro · Rambla del Tornajuelo · Rambla de la Zarza · Rambla de la Junquera · Rambla de la Puerta · Rambla de la Peña · Rambla de la Paca · Rambla de la Canaleja · Rambla de la Cruz · Rambla de la Cueva · Rambla de la Cueva de la Casilla · Rambla de la Cueva de la Casilla

Arroyo de los Molares · Arroyo del Estepar · Arroyo de la Cruz · Arroyo de la Cueva · Arroyo de la Cueva de la Casilla · Arroyo de la Cueva de la Casilla · Arroyo de la Cueva de la Casilla

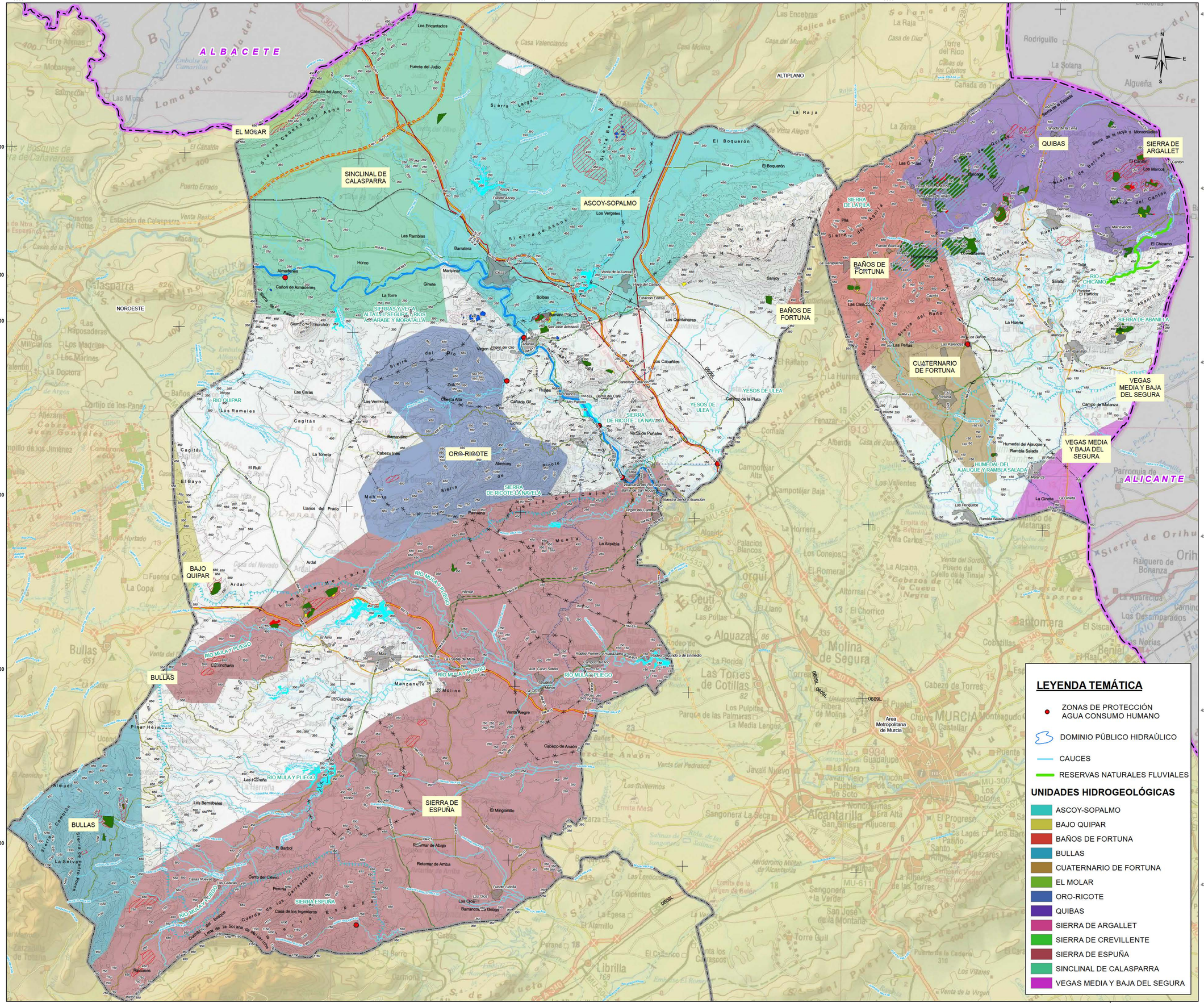
ALBACETE
ALICANTE
NOROESTE
ALTIPLANO
EL MOLAR
SINCLINAL DE CALASPARRA
ASCOY-SOPALMO
SIERRAS Y VEGA ALTA DEL SEGURA, RÍOS ARGOS, ARABE Y MORATALLA
ORO-RICOTE
SIERRA DE RICOTE - LA NAVELA
SIERRA DE RICOTE
YESOS DE ULEA
BAÑOS DE FORTUNA
SIERRA DE LA PILA
QUIBAS
SIERRA DE ARGALLET
CUATERNARIO DE FORTUNA
VEGAS MEDIA Y BAJA DEL SEGURA
HUMEDAL DEL AJAUQUE Y RAMBLA SALADA
RÍO CHICAMO
SIERRA DE ABANILLA
BAJO QUIPAR
BULLAS
SIERRA DE ESPUÑA
RÍO MULA Y PLIEGO
Area Metropolitana de Murcia
Los Encantados
Fuente del Judío
Cabeza del Asno
Sierra Larga
Sierra Cabeza del Asno
Sierra de Benizar
Sierra de Ascoy
Ascoy
Fuente Ascoy
Los Vergeles
El Boquerón
La Raja
Las Ramblas
Barratera
Horno
Almadenes
Cañon de Almadenes
Marcipar
Ginete
La Torre
Sierra Pelena
Sierra Chorchón
Bolbax
Barranc. Zoco
Estación Ferrea
Los Quintanares
Sanjoy
Hoya del Campo
Venta de la Aurora
Barranco de San José Artesano
Virgen del Oro
Abaran
Los Cabañiles
Carretera Estación
Rutas Rurales
Barrio del Café
Alto Palomino
Cañada Gil
Cabeza Alta
Zoco
Licher
Las Ventosas
Las Ciras
Los Rameles
Cagitán
Río Quipar
Berrazuno
Cabezo Inés
La Torneta
El Rulí
El Bayo
Sierra del Pro
Sierra de Cagitán
Sierra de Ricote
Sierra de la Navela
Almeces
Ricote
Mahoya
Llanos del Prado
Parruena
Virgen del Carmen
Nuestra Señora Asunción
Barranco de San Roque
Virgen del Castillo
Ulea
Vereda de Puñales
Cabezo de la Plata
Campotéjar Alta
Campotéjar Baja
Los Valientes
Cabezo de Manzanera
Cabezo de la Jara
Sierra de la Muela
La Alquibla
Ardal
Lomas de Herrera
El Niño
Mula
La Puebla de Mula
Rodeo Primero o Huertazas
Rodeo Segundo o de Enmedio
Campos del Río
Avd. Calvo Sotelo
Alcudeno
La Cruz
Morón
Manzanero
Molino
Venta Alegre
Colonia
Pinar Hermoso
Pingo
Cabezo de Anaón
Las Herreras
Los Bernabeles
El Minglanillo
Almudí
Sierra de Campos
Sierra de la Selva
Sierra de Pedro
El Barbol
Cerro del Ciervo
Perona
Casas Nuevas
Las Casicas
Casa de los Ingenieros
Cuerpos de las Carrascales
Cuerda del Bosque
Loma de la Solana de Mayorica
Raiguero de Bonanza
Sierra de Orihuela
Sierra del Puerto
Puerto Errado
Calasparra
Venta Reales
Estación de Calasparra
Los Marines
La Doctora
Los Madriles
Los Raposaderas
Molinicos
Cortijo de los Panes
Cortijo de Argos
Juan Gonález
Cabeza de Juan Gonález
Embalse de Camarillas
Las Minas
Salmerón
Moscarón
Casa de la Hoya
Casa de Ntra Esperanza
Bosques de Cañaverosa
Cañaverosa
Casa del Puerto
Casa del Molino
Casa del Nevado
Fuente Hurtado
Arroyo Hurtado
Fuente Caballo
Bullas
Fuente de Bullas
Fuente Bullas
Casa Valencianos
Casa del Murciano
Casa de Díaz
Casa de los Capitos
Casa de Cueva Negra
Casa de Cuevas
Casa de Cuevas Negras
Casa de Cuevas Blancas
Casa de Cuevas Rojas
Casa de Cuevas Verdes
Casa de Cuevas Azules
Casa de Cuevas Amarillas
Casa de Cuevas Grises
Casa de Cuevas Marrones
Casa de Cuevas Naranjas
Casa de Cuevas Moradas
Casa de Cuevas Rosas
Casa de Cuevas Blancas
Casa de Cuevas Negras

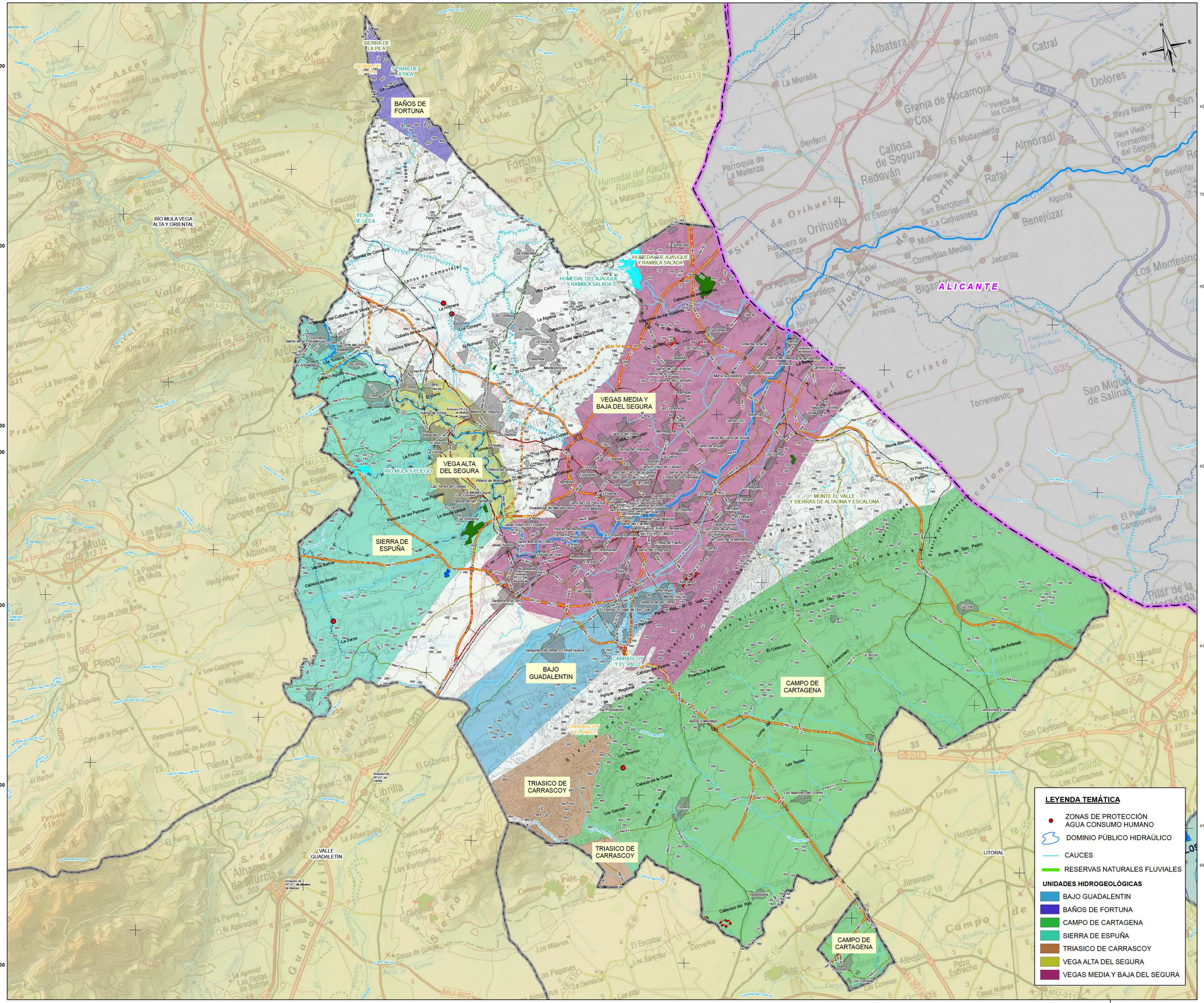

LEYENDA TEMÁTICA

ACTUACIONES ESTRUCTURANTES

- VIARIAS

ACTUACIONES ESTRATÉGICAS

- POLÍGONO INDUSTRIAL MINERO O PIM
- RESERVA ESTRATÉGICA REGIONAL DE SUELO DESTINADO A ACTIVIDADES NO MINERAS LIGADAS A LA MINERÍA O RERMI
- ZONAS DE APROVECHAMIENTO Y TRANSFORMACIÓN DE RECURSOS MINERALES O ZAT

CATEGORIAS DE ORDENACIÓN DEL SUELO

ZONAS YA APROVECHADAS

- ZONAS YA APROVECHADAS NO RESTAURADAS
- ZONAS DE SUELO AFECTO POR RIESGOS DE LA MINERÍA

ZONAS EN APROVECHAMIENTO (EXISTENTES Y ADECUACIONES)

- ZONAS EN APROVECHAMIENTO AUTORIZADO
- ZONAS EN APROVECHAMIENTO EXTRAPERIMETRAL REGULARIZABLE
- ZONAS EN APROVECHAMIENTO EXTRAPERIMETRAL NO REGULARIZABLE
- ZONAS PARA PLANTAS Y ACOPIOS

ZONAS APROVECHABLES (POTENCIALES)

- ZONAS APROVECHABLES DE PRIORIDAD I
- ZONAS APROVECHABLES DE PRIORIDAD II
- ZONAS APROVECHABLES DE PRIORIDAD III

BASE CARTOGRÁFICA

- Núcleos Urbanos
- Autovias / Autopistas
- Carretera Nacional Ministerio Fomento
- Carretera Autonómica Primer Nivel
- Carretera Autonómica Segundo Nivel
- Carretera Autonómica Tercer Nivel
- Autovias / Autopistas en construcción o en proyecto
- Carretera Autonómica Segundo Nivel en construcción o en proyecto
- FF.CC
- Líneas Eléctricas
- Cauces
- Canal Trasvase Tajo-Segura
- Canal del Taibilla
- Limite Comunidad Autónoma
- Limite Comarcal
- Limite Municipal

FUENTE:
- Base Cartográfica: BCN 1:25.000, Murcia, BCN 1:200 000, Murcia
- Información Minería: Elaboración propia
- Fecha de referencia de la cartografía: 2021

DISTRIBUCIÓN DE ZONAS

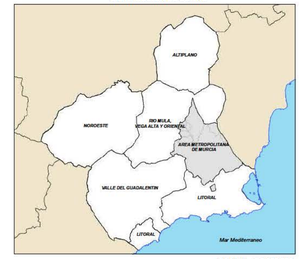

ESCALA: 1:2.000.000

Región de Murcia
Consejería de Empresa, Empleo, Universidades y Portavocía
Dirección General de Energía y Actividad Industrial y Minera

TYPSA
INGENIEROS CONSULTORES Y ARQUITECTOS

EA 6

PLANOS DE INVENTARIO
HIDROLOGÍA E HIDROGEOLOGÍA
ZONA METROPOLITANA DE MURCIA

Escala 1:100.000 Original A-1
0 1 2 3 4 5 6 Km
Sistema geodésico de referencia Datum ETRS89
Coordenadas UTM referidas al Huso 30

ESTUDIO AMBIENTAL ESTRATÉGICO. PLAN DE ORDENACIÓN TERRITORIAL DE LOS RECURSOS MINERALES DE LA REGIÓN DE MURCIA

TÉCNICO:
Lcdo. en Ciencias Ambientales

EDICIÓN SEPTIEMBRE 2021

VAZ275-EAE-OR-EN-HDRmurcia-06-D01

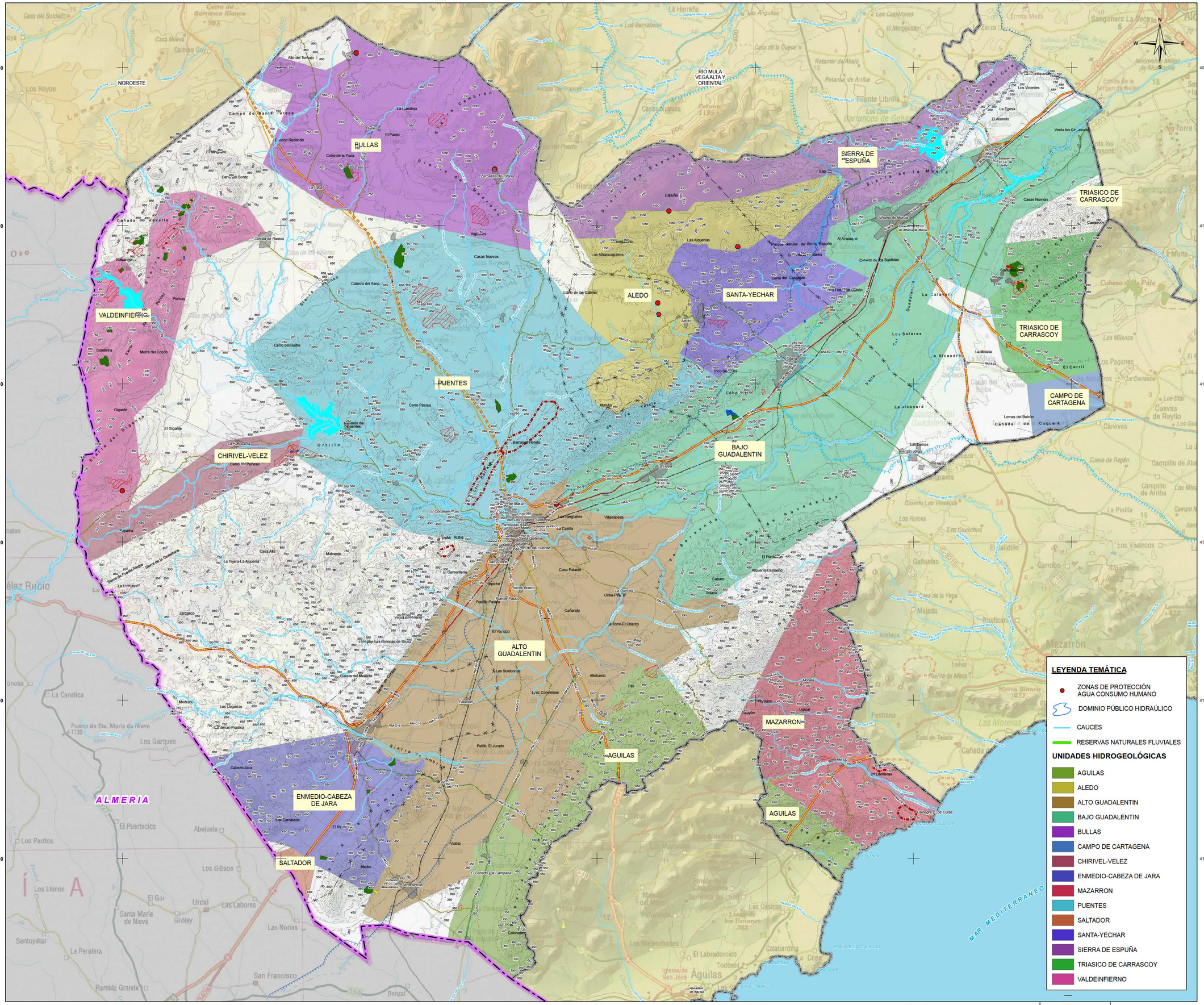

LEYENDA TEMÁTICA

- ZONAS DE PROTECCIÓN AGUA CONSUMO HUMANO
- DOMINIO PÚBLICO HIDRAÚLICO
- CAUCES
- RESERVAS NATURALES FLUVIALES

UNIDADES HIDROGEOLÓGICAS

- AGUILAS
- ALEDO
- ALTO GUADALENTIN
- BAJO GUADALENTIN
- BULLAS
- CAMPO DE CARTAGENA
- CHIRIVEL-VELEZ
- ENMEDIO-CABEZA DE JARA
- MAZARRON
- PUENTES
- SALTADOR
- SANTA-YECHAR
- SIERRA DE ESPUÑA
- TRIASICO DE CARRASCOY
- VALDEINFIERNO

LEYENDA TEMATICA

ACTUACIONES ESTRUCTURANTES

- VIARIAS

ACTUACIONES ESTRATÉGICAS

- POLÍGONO INDUSTRIAL MINERO O PIM
- RESERVA ESTRATÉGICA REGIONAL DE SUELO DESTINADO A ACTIVIDADES NO MINERAS LIGADAS A LA MINERÍA O RERMI
- ZONAS DE APROVECHAMIENTO Y TRANSFORMACIÓN DE RECURSOS MINERALES O ZAT

CATEGORIAS DE ORDENACIÓN DEL SUELO

ZONAS YA APROVECHADAS

- ZONAS YA APROVECHADAS NO RESTAURADAS
- ZONAS DE SUELO AFECTO POR RIESGOS DE LA MINERÍA

ZONAS EN APROVECHAMIENTO (EXISTENTES Y ADECUACIONES)

- ZONAS EN APROVECHAMIENTO AUTORIZADO
- ZONAS EN APROVECHAMIENTO EXTRAPERIMETRAL REGULARIZABLE
- ZONAS EN APROVECHAMIENTO EXTRAPERIMETRAL NO REGULARIZABLE
- ZONAS PARA PLANTAS Y ACOPIOS

ZONAS APROVECHABLES (POTENCIALES)

- ZONAS APROVECHABLES DE PRIORIDAD I
- ZONAS APROVECHABLES DE PRIORIDAD II
- ZONAS APROVECHABLES DE PRIORIDAD III

BASE CARTOGRÁFICA

Caravaca de la Cruz

- Núcleos Urbanos
- Autovias / Autopistas
- Carretera Nacional Ministerio Fomento
- Carretera Autonómica Primer Nivel
- Carretera Autonómica Segundo Nivel
- Carretera Autonómica Tercer Nivel
- Autovias / Autopistas en construcción o en proyecto
- Carretera Autonómica Segundo Nivel en construcción o en proyecto
- FF.CC
- Líneas Eléctricas
- Cauces
- Canal Trasvase Tajo-Segura
- Canal del Taibilla
- Limite Comunidad Autónoma
- Limite Comarcal
- Limite Municipal

FUENTE:
- Base Cartográfica: BCN 1:25.000, Murcia, BCN 1:200.000, Murcia
- Información Minería: Elaboración propia
- Fecha de referencia de la cartografía: 2021

DISTRIBUCIÓN COMARCAL



ESCALA: 1:2.000.000

Región de Murcia
Consejería de Empresa, Empleo, Universidades y Portavocía
Dirección General de Energía y Actividad Industrial y Minera

TYPSA INGENIEROS CONSULTORES Y ARQUITECTOS

EA 6

PLANOS DE INVENTARIO

HIDROLOGÍA Y HIDROGEOLOGÍA

ZONA DEL VALLE DEL GUADALENTÍN

Escala: 1:110.000 Original A-1

0 1 2 3 4 5 6 Km.

Sistema geodésico de referencia Datum ETRS89
Coordenadas UTM referidas al Huso 30

ESTUDIO AMBIENTAL ESTRATÉGICO. PLAN DE ORDENACIÓN TERRITORIAL DE LOS RECURSOS MINERALES DE LA REGIÓN DE MURCIA

TÉCNICO:

Lcdo. en Ciencias Ambientales

EDICIÓN SEPTIEMBRE 2021

VA5275-EAE-DR-EN-HDRguadalentin-06-D01

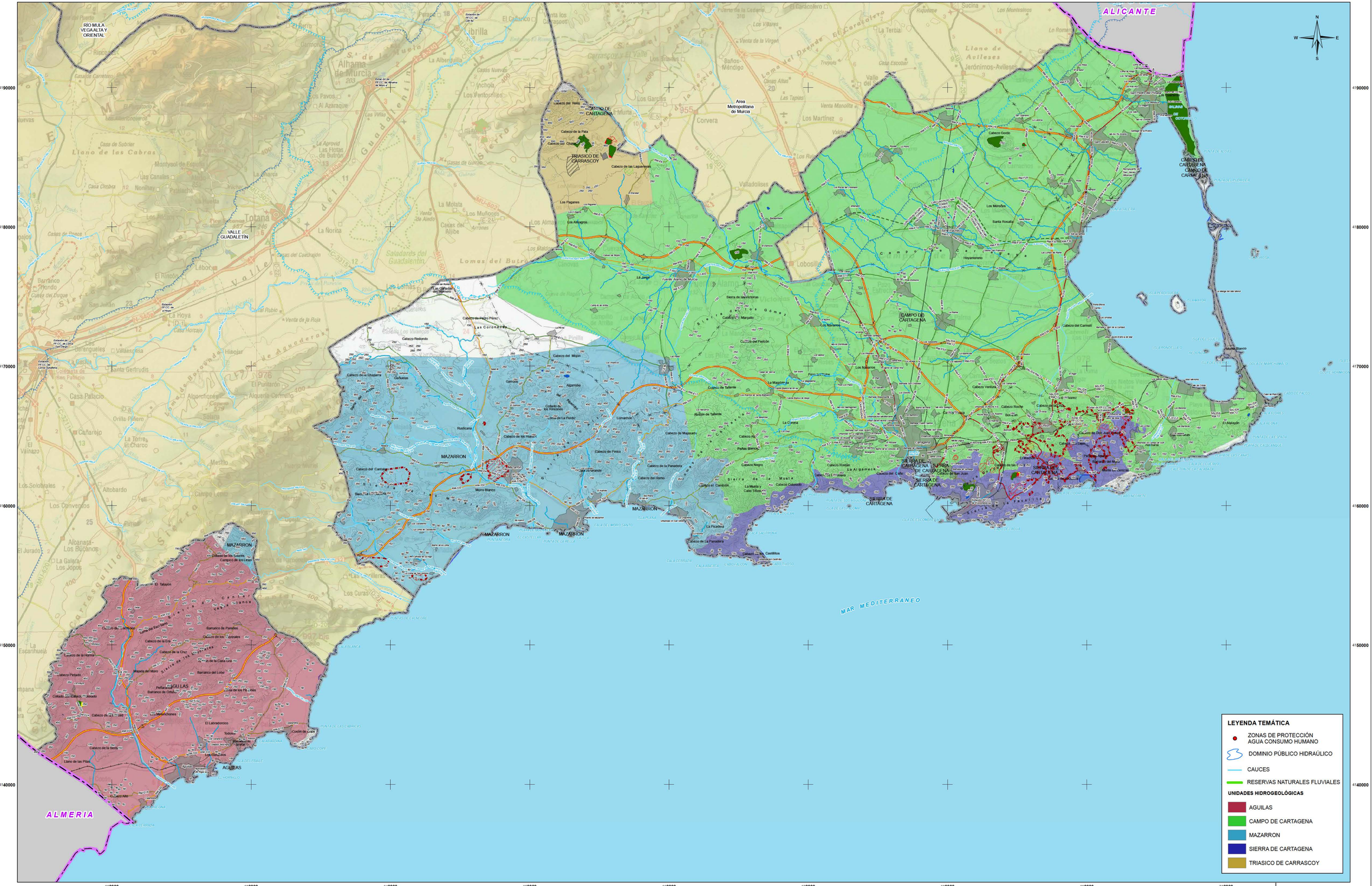

LEYENDA TEMÁTICA

- ZONAS DE PROTECCIÓN AGUA CONSUMO HUMANO
- DOMINIO PÚBLICO HIDRAÚLICO
- CAUCES
- RESERVAS NATURALES FLUVIALES

UNIDADES HIDROGEOLÓGICAS

- AGUILAS
- CAMPO DE CARTAGENA
- MAZARRON
- SIERRA DE CARTAGENA
- TRIASICO DE CARRASCOY

LEYENDA TEMÁTICA

ACTUACIONES ESTRUCTURANTES

- VIARIAS

ACTUACIONES ESTRATÉGICAS

- POLÍGONO INDUSTRIAL M NERO O P M
- RESERVA ESTRATÉGICA REGIONAL DE SUELO DESTINADO A ACTIV DADES NO MINERAS LIGADAS A LA MINERÍA O REHMI
- ZONAS DE APROVECHAM ENTO Y TRANSFORMACIÓN DE RECURSOS MINERALES O ZAT

CATEGORIAS DE ORDENACIÓN DEL SUELO

ZONAS YA APROVECHADAS

- ZONAS YA APROVECHADAS NO RESTAURADAS
- ZONAS DE SUELO AFECTO POR RIESGOS DE LA M NERÍA

ZONAS EN APROVECHAM ENTO (EXISTENTES Y ADECUACIONES)

- ZONAS EN APROVECHAM ENTO AUTORIZADO
- ZONAS EN APROVECHAM ENTO EXTRAPER METRAL REGULARIZABLE
- ZONAS EN APROVECHAMENTO EXTRAPERIMETRAL NO REGULARIZABLE
- ZONAS PARA PLANTAS Y ACOPIOS

ZONAS APROVECHABLES (POTENCIALES)

- ZONAS APROVECHABLES DE PRIOR DAD I
- ZONAS APROVECHABLES DE PRIOR DAD II
- ZONAS APROVECHABLES DE PRIOR DAD III

BASE CARTOGRÁFICA

- Núcleos Urbanos
- Autovias / Autopistas
- Carretera Nacional Ministerio Fomento
- Carretera Autonómica Primer Nivel
- Carretera Autonómica Segundo Nivel
- Carretera Autonómica Tercer Nivel
- Autovias / Autopistas en construcción o en proyecto
- Carretera Autonómica Segundo Nivel en construcción o en proyecto
- FF.CC
- Líneas Eléctricas
- Cauces
- Canal Trasvase Tajo-Segura
- Canal del Taibilla
- Límite Comunidad Autónoma
- Límite Comarcal
- Límite Municipal

FUENTE:
- Base Cartográfica: BCN 1:25.000, Murcia, BCN 1:200.000, Murcia
- Información Minería: Elaboración propia
- Fecha de referencia de la cartografía: 2021

DISTRIBUCIÓN DE ZONAS



ESCALA: 1:2.000.000

Región de Murcia
Consejería de Empresa, Empleo, Universidades y Portavocía
Dirección General de Energía y Actividad Industrial y Minera

TYPSA
INGENIEROS CONSULTORES Y PLANIFICADORES

EA 6

PLANOS DE INVENTARIO
HIDROLOGÍA E HIDROGEOLOGÍA
ZONA DEL LITORAL

Escala: 1:110.000 Original A 1 Ampliado
0 1 2 3 4 5 6 Km
Sistema geodésico de referencia: Datum ETRS-89
Coordenadas UTM referidas al Huso 30

ESTUDIO AMBIENTAL ESTRATÉGICO. PLAN DE ORDENACIÓN TERRITORIAL DE LOS RECURSOS MINERALES DE LA REGIÓN DE MURCIA

TECNICO:
Licdo. en Ciencias Ambientales

EDICIÓN SEPTIEMBRE 2021

VARIOS\EJE_DIR.SHP\Rfilleat 06/09/1

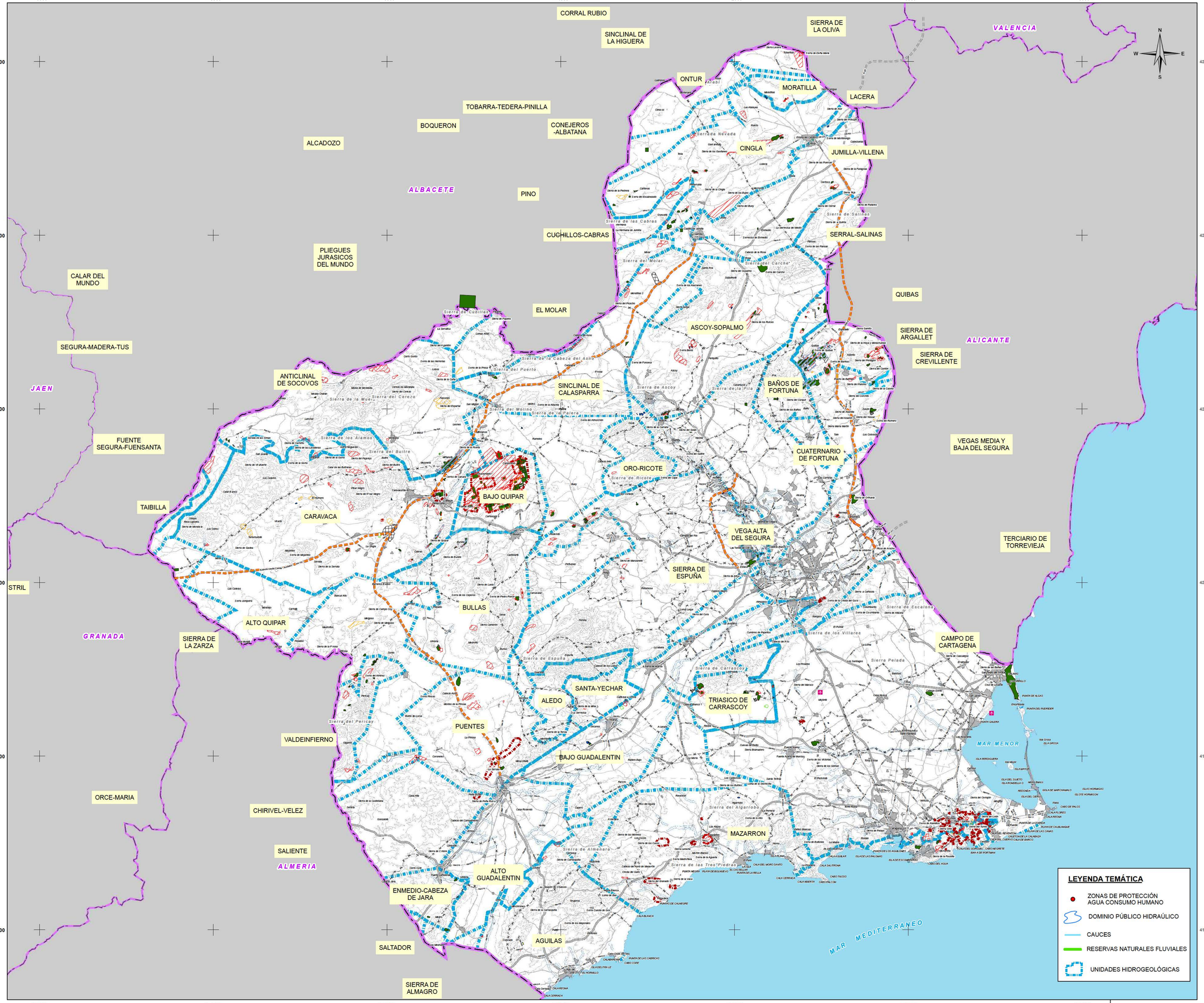

LEYENDA TEMÁTICA

ACTUACIONES ESTRUCTURANTES

- VIARIAS

ACTUACIONES ESTRATÉGICAS

- POLÍGONO INDUSTRIAL MINERO O PIM
- RESERVA ESTRATÉGICA REGIONAL DE SUELO DESTINADO A ACTIVIDADES NO MINERAS LIGADAS A LA MINERÍA O RERMI
- ZONAS DE APROVECHAMIENTO Y TRANSFORMACIÓN DE RECURSOS MINERALES O ZAT

CATEGORIAS DE ORDENACIÓN DEL SUELO

ZONAS YA APROVECHADAS

- ZONAS YA APROVECHADAS NO RESTAURADAS
- ZONAS DE SUELO AFECTO POR RIESGOS DE LA MINERÍA

ZONAS EN APROVECHAMIENTO (EXISTENTES Y ADECUACIONES)

- ZONAS EN APROVECHAMIENTO AUTORIZADO
- ZONAS EN APROVECHAMIENTO EXTRAPERIMETRAL REGULARIZABLE
- ZONAS EN APROVECHAMIENTO EXTRAPERIMETRAL NO REGULARIZABLE
- ZONAS PARA PLANTAS Y ACOPIOS

ZONAS APROVECHABLES (POTENCIALES)

- ZONAS APROVECHABLES DE PRIORIDAD I
- ZONAS APROVECHABLES DE PRIORIDAD II
- ZONAS APROVECHABLES DE PRIORIDAD III

BASE CARTOGRÁFICA

Carretera de la Cruz

- Núcleos Urbanos
- Canal Trasvase Tajo-Segura
- Canal del Taibilla
- Autovías / Autopistas
- Carretera Nacional Ministerio Fomento y Autonómica Primer Nivel
- Carretera Autonómica Segundo Nivel y Tercer Nivel
- Autovías / Autopistas en construcción o en proyecto
- Carretera Autonómica Segundo Nivel en construcción o en proyecto
- FF.CC
- Líneas Eléctricas
- Límite Comunidad Autónoma
- Límite Municipal

FUENTE:
- Base Cartográfica: Mapa Topográfico Nacional 1:200.000, Murcia
- Información Minería: Elaboración propia
- Fecha de referencia de la cartografía: 2021

DISTRIBUCIÓN COMARCAL



ESCALA: 1:2.000.000

Región de Murcia
Consejería de Empresa, Empleo, Universidades y Portavocía
Dirección General de Energía y Actividad Industrial y Minera

TYPSA INGENIEROS CONSULTORES Y ARQUITECTOS

EA 6

PLANOS DE INVENTARIO
HIDROLOGÍA E HIDROGEOLOGÍA
REGIÓN DE MURCIA.

Escala: 1:280.000 Original A-1

0 3 6 9 12 15 18 Km.

Sistema geodésico de referencia: Datum ETRS-89, Coordenadas UTM referidas al Huso 30

ESTUDIO AMBIENTAL ESTRATÉGICO. PLAN DE ORDENACIÓN TERRITORIAL DE LOS RECURSOS MINERALES DE LA REGIÓN DE MURCIA

TÉCNICO:

Lcdo. en Ciencias Ambientales

EDICIÓN SEPTIEMBRE 2021

LEYENDA TEMÁTICA

- ZONAS DE PROTECCIÓN AGUA CONSUMO HUMANO
- DOMINIO PÚBLICO HIDRAÚLICO
- CAUCES
- RESERVAS NATURALES FLUVIALES
- UNIDADES HIDROGEOLÓGICAS

VAS279-EAE-EN-HSRmmurcia-06-001

620000 630000 640000 650000 660000 670000 680000

4290000 4280000 4270000 4260000 4250000 4240000

ALBACETE

ALICANTE

NOROESTE

RÍO MULA VEGA ALTA Y ORIENTAL

AREA METROPOLITANA DE MURCIA

ESTEPAS DE YECLA

SIERRA DEL BUEY

SIERRA DEL SERRAL

SIERRA DE SALINAS

SIERRA DE EL CARCHE

SIERRA DE LA PILA

Montealegre del Castillo · La Higuera · Las Anorias · Pinilla · Fuente-Álamo · Sierra de Conejeros · Madroño 1051 · Villegas ó Mardos · Ontur · Aljube · Santiago de Mora · Albatana · Cordovilla · Mora de Santa Quiteria · Uchea · Minateda · La Horca · Cancárix · Cerro de la Tienda 866 · Sierra del Candil · Sierra del Toril · Embalse de Camarillas · Embalse de Bayco · Laguna de Hoya Rasa · Laguna de Atalaya de los Ojicos · La Encina · Santa Bárbara 1150 · Caudete · Casas de Menor · Las Virtudes · Salinas de Pétalba · Salinas de la Redonda · Casas de los Acaros · Barranco de Oliva · Sierra de Oliva · Sierra de Umbria · Sierra de Salinas · La Capilla 1238 · Lel · Ubeda · Fondo · Monóvar/Monó · Culebrón · Ximonet · Cases del Senyor · Casas de Ibáñez · Pinoso · Encebras · La Romaneta · Rodriguillo · La Solana · Algueña · Sierra d'Algaiat · Barbarroja · Hondón de · Barinas · Salinas · Laguna de Salinas · La Colonia Santa Eulalia · Cañada de la Leña · Sierra del Reclot · Sierra de Enmedio · Sierra de las Cabras · Sierra de la Pila · Sierra de la Fuente de las Piedras · Sierra de los Gavilanes · Sierra de la Cinglera · Sierra de los Bulanes · Sierra de la Cruz · Sierra de la Carrasca · Sierra de las Parras · Sierra de la Tienda · Sierra de Cancárix · Sierra de los Anchos · Sierra de la Cruz · Sierra de Ruices · Sierra de la Fuente del Pino · Sierra de la Fuente de la Higuera · Sierra de la Fuente de la Encebezado · Sierra de la Fuente de la Cabezuela · Sierra de la Fuente de la Pedrera · Sierra de la Fuente de la Cabezuela · Sierra de la Fuente de la Cabezuela · Sierra de la Fuente de la Cabezuela

560000 570000 580000 590000 600000 610000 620000

4240000 4230000 4220000 4210000 4200000

ALBACETE

GRANADA

ALMERIA

RIO SEGURA

Yeste · Letur · Abejuela · Férez · Socovos · La Dehesa · Cañada Buendía · Los Olmos · Tazona · Las Minas · Sega · Beg · Yetas · Vizcable · Turilla · Nerpio · Almaciles · Tornajos · Bugéjar · Macian

Sierra de los Molares · Sierra de los Estepares · Sierra de Taibilla · Sierra de Cubelas · Sierra de Ardachana · Sierra de la Cora · Sierra del Escaño · Sierra de los Molinos · Sierra de Enmedio · Sierra del Pajarejo · Sierra de las Bulleras · Sierra de Gavia · Sierra de Morata · Sierra de Archivel · Sierra de Pinar Negro · Sierra de las Cabras · Sierra de los Pinos · Sierra de Burete · Sierra de Arcos · Sierra de Quipar · Sierra de Burete

Embalse de la Fuensanta · Embalse de Taibilla (Toma del Canal) · Embalse de Camarillas · Loma de la Canaleja · Loma de Reza

Cerro de los Castillicos · Cerro de la Torre Aronas · Cerro de los Castillicos · Cerro de los Castillicos · Cerro de los Cantarrales · Cerro de los Cortos · Cerro del Engarbo · Cerro de las Carboneras · Loma de la Perdiz · Cerro de la Viñisera · Cerro de la Veleta · Cerro del Monal · Cerro de la Fuente · Cerro del Chilton · Cerro Flojo · Cerro de Casa Abajo · Cerro de Casa Arriba · Cerro de los Cantarrales · Cerro de las Cabezuelas · Cerro de las Cabezuelas · Cerro de las Cabezuelas

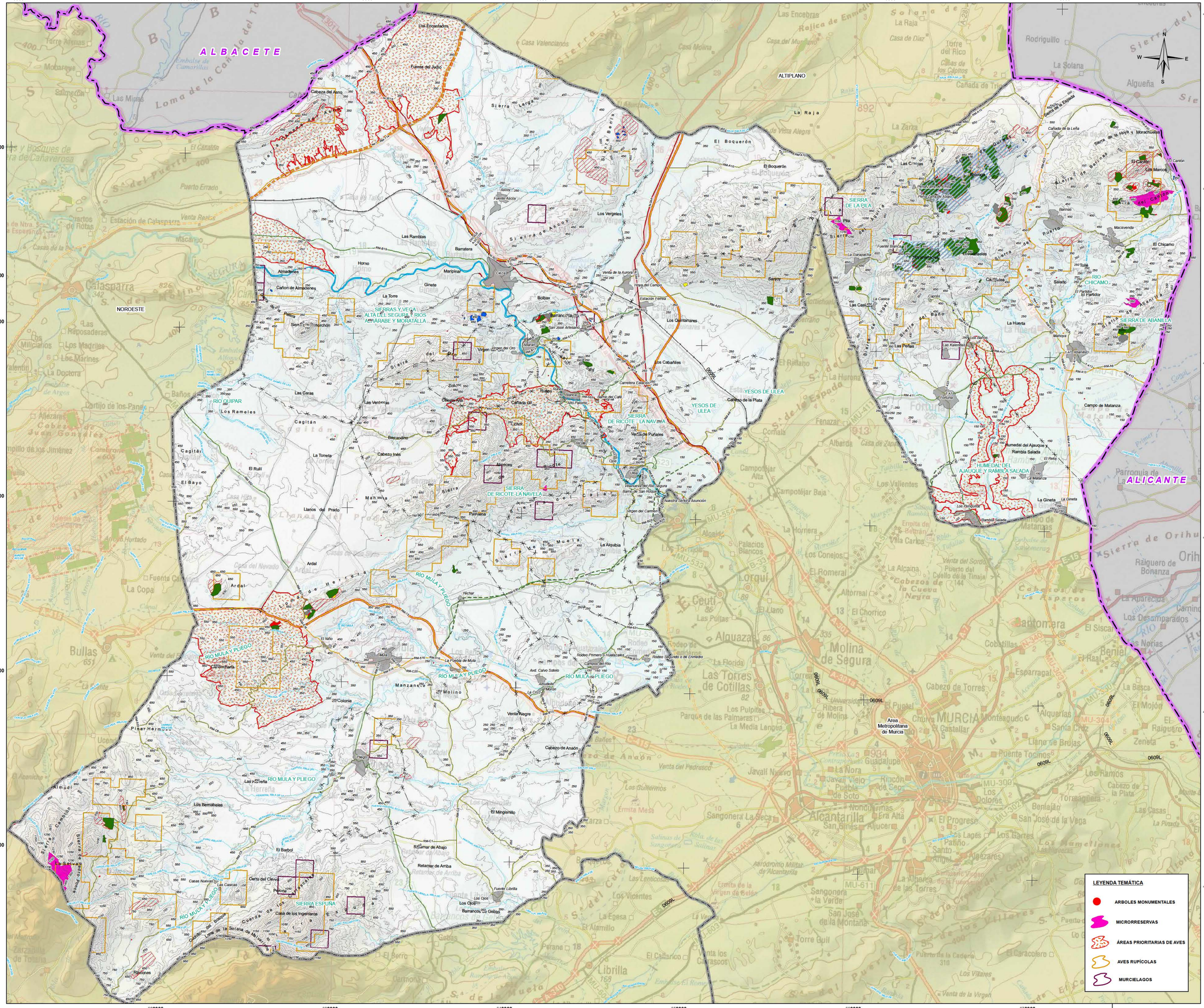
ALBACETE
ALICANTE
NOROESTE
ALTIPLANO
SIERRAS Y VEGA ALTA DEL SEGURA Y RIOS ARGAMBRE Y MORATALLA
SIERRA DE LA RILA
SIERRA DE ABANILLA
SIERRA DE RICOTE - LA NAVELA
SIERRA ESPUÑA
YESOS DE ULEA
HUMEDAL DEL AJAUQUE Y RAMBLA SALADA
RIO QUIPAR
RIO MULA Y PLIEGO
RIO CHICAMO
Area Metropolitana de Murcia
MURCIA
Molina de Segura
Alcantarilla
Alcantarilla
Librilla
Alguazas
Ceutí
Lorquí
Las Torres de Cotillas
Beniel
Santomera
Campo de Matanza
Sierra de Orihuela
Sierra de la Pila
Sierra de Abanilla
Sierra de Ricote
Sierra de Espuña
Sierra de Mula
Sierra de Pliego
Sierra de Almudí
Sierra de Cambrón
Sierra de Carrascoy
Sierra de Ascoy
Sierra Larga
Sierra de Benizar
Sierra de Lavia
Sierra de la Muela
Sierra de la Herrera
Sierra de la Cresta del Gallo
Sierra de la Cresta del Cantón
Sierra de la Hoya y Morachiclera
Sierra de la Cresta del Gallo
Sierra de la Cresta del Cantón

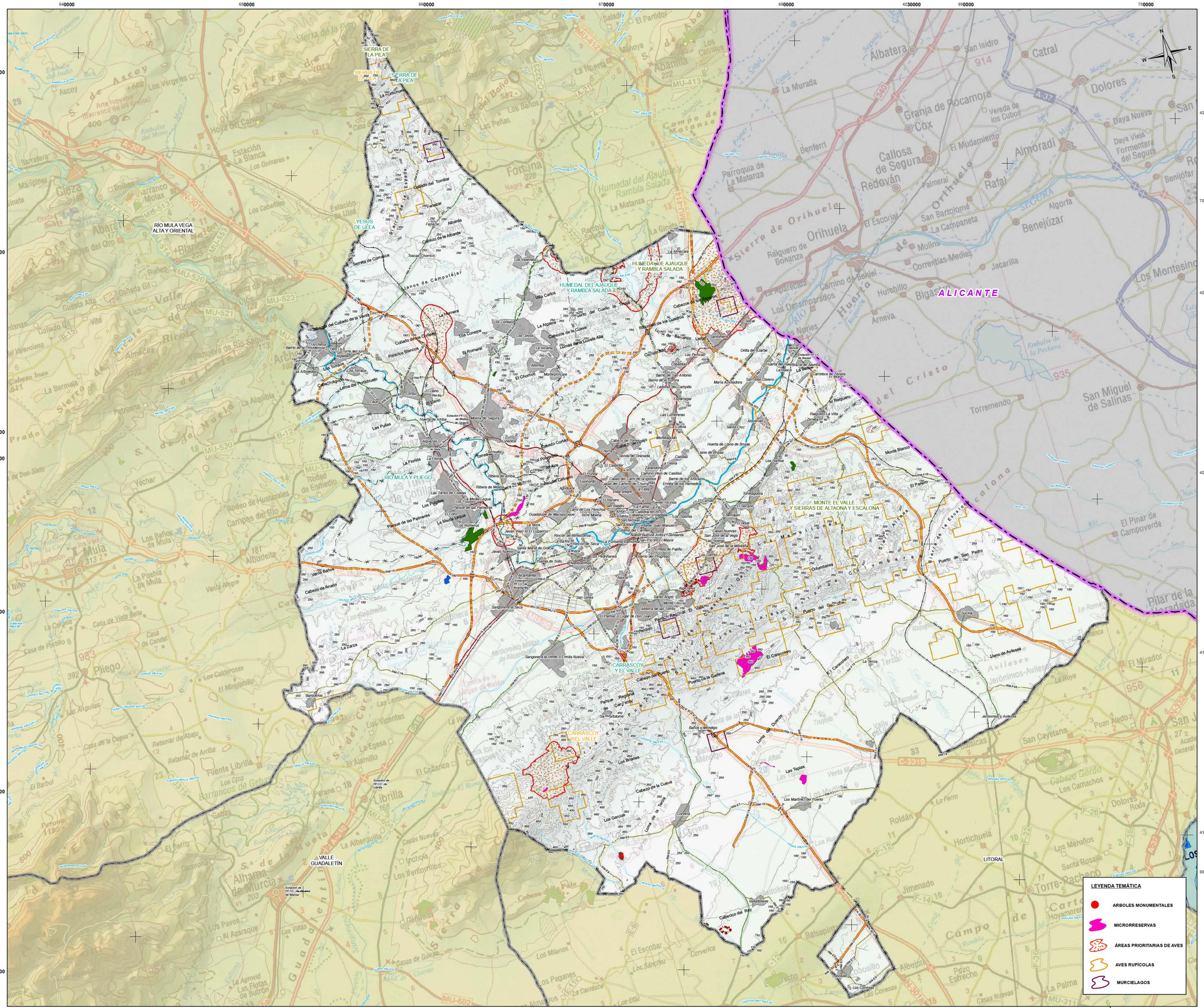

LEYENDA TEMÁTICA

ACTUACIONES ESTRUCTURANTES

- VIARIAS

ACTUACIONES ESTRATÉGICAS

- POLÍGONO INDUSTRIAL MINERO O PIM
- RESERVA ESTRATÉGICA REGIONAL DE SUELO DESTINADO A ACTIVIDADES NO MINERAS LIGADAS A LA MINERÍA O RERMI
- ZONAS DE APROVECHAMIENTO Y TRANSFORMACIÓN DE RECURSOS MINERALES O ZAT

CATEGORIAS DE ORDENACIÓN DEL SUELO

ZONAS YA APROVECHADAS

- ZONAS YA APROVECHADAS NO RESTAURADAS
- ZONAS DE SUELO AFECTO POR RIESGOS DE LA MINERÍA

ZONAS EN APROVECHAMIENTO (EXISTENTES Y ADECUACIONES)

- ZONAS EN APROVECHAMIENTO AUTORIZADO
- ZONAS EN APROVECHAMIENTO EXTRAPERIMETRAL REGULARIZABLE
- ZONAS EN APROVECHAMIENTO EXTRAPERIMETRAL NO REGULARIZABLE
- ZONAS PARA PLANTAS Y ACOPIOS

ZONAS APROVECHABLES (POTENCIALES)

- ZONAS APROVECHABLES DE PRIORIDAD I
- ZONAS APROVECHABLES DE PRIORIDAD II
- ZONAS APROVECHABLES DE PRIORIDAD III

BASE CARTOGRÁFICA

- Núcleos Urbanos
- Autovias / Autopistas
- Carretera Nacional Ministerio Fomento
- Carretera Autonómica Primer Nivel
- Carretera Autonómica Segundo Nivel
- Carretera Autonómica Tercer Nivel
- Autovias / Autopistas en construcción o en proyecto
- Carretera Autonómica Segundo Nivel en construcción o en proyecto
- FF.CC
- Líneas Eléctricas
- Cauces
- Limite Comunidad Autónoma
- Limite Comarcal
- Limite Municipal

FUENTE:
- Base Cartográfica: BCN 1:25.000, Murcia, BCN 1:200.000, Murcia
- Información Minería: Elaboración propia.
- Fecha de referencia de la cartografía: 2021

DISTRIBUCIÓN DE ZONAS



ESCALA: 1:2.000.000

Región de Murcia
Consejería de Empresa, Empleo, Universidades y Portavocía
Dirección General de Energía y Actividad Industrial y Minera

TYPSA INGENIEROS CONSULTORES Y ARQUITECTOS

EA 7

PLANOS DE INVENTARIO
VEGETACIÓN Y FAUNA
ZONA METROPOLITANA DE MURCIA

Escala 1:100.000 Original A-1
0 1 2 3 4 5 6 Km.
Sistema geodésico de referencia Datum ETRS89
Coordenadas UTM referidas al Huso 30

ESTUDIO AMBIENTAL ESTRATÉGICO. PLAN DE ORDENACIÓN TERRITORIAL DE LOS RECURSOS MINERALES DE LA REGIÓN DE MURCIA

TÉCNICO:
Lcdo. en Ciencias Ambientales

EDICIÓN SEPTIEMBRE 2021

LEYENDA TEMÁTICA

- ARBOLES MONUMENTALES
- MICRORRESERVAS
- ÁREAS PRIORITARIAS DE AVES
- AVES RUPÍCOLAS
- MURCIELAGOS

VA5279-EA5-DR-EN-VFmurcia-07-001

590000 600000 610000 620000 630000 640000 650000

4200000 4190000 4180000 4170000 4160000 4150000

NOROESTE

RÍO MULA VEGA ALTA Y ORIENTAL

ALMERIA

MAR MEDITERRANEO

LEYENDA TEMÁTICA

ACTUACIONES ESTRUCTURANTES

- VIARIAS

ACTUACIONES ESTRATÉGICAS

- POLÍGONO INDUSTRIAL MINERO O PIM
- RESERVA ESTRATÉGICA REGIONAL DE SUELO DESTINADO A ACTIVIDADES NO MINERAS LIGADAS A LA MINERÍA O RERMI
- ZONAS DE APROVECHAMIENTO Y TRANSFORMACIÓN DE RECURSOS MINERALES O ZAT

CATEGORIAS DE ORDENACIÓN DEL SUELO

ZONAS YA APROVECHADAS

- ZONAS YA APROVECHADAS NO RESTAURADAS
- ZONAS DE SUELO AFECTO POR RIESGOS DE LA MINERÍA

ZONAS EN APROVECHAMIENTO (EXISTENTES Y ADECUACIONES)

- ZONAS EN APROVECHAMIENTO AUTORIZADO
- ZONAS EN APROVECHAMIENTO EXTRAPERIMETRAL REGULARIZABLE
- ZONAS EN APROVECHAMIENTO EXTRAPERIMETRAL NO REGULARIZABLE
- ZONAS PARA PLANTAS Y ACOPIOS

ZONAS APROVECHABLES (POTENCIALES)

- ZONAS APROVECHABLES DE PRIORIDAD I
- ZONAS APROVECHABLES DE PRIORIDAD II
- ZONAS APROVECHABLES DE PRIORIDAD III

BASE CARTOGRÁFICA

- Núcleos Urbanos
- Autovias / Autopistas
- Carretera Nacional Ministerio Fomento
- Carretera Autonómica Primer Nivel
- Carretera Autonómica Segundo Nivel
- Carretera Autonómica Tercer Nivel
- Autovias / Autopistas en construcción o en proyecto
- Carretera Autonómica Segundo Nivel en construcción o en proyecto
- FF.CC
- Lineas Eléctricas
- Cauces
- Limite Comunidad Autónoma
- Limite Comarcal
- Limite Municipal

FUENTE:
- Base Cartográfica: BCN 1:25.000, Murcia, BCN 1:200.000, Murcia
- Información Minería: Elaboración propia.
- Fecha de referencia de la cartografía: 2021

DISTRIBUCIÓN COMARCAL

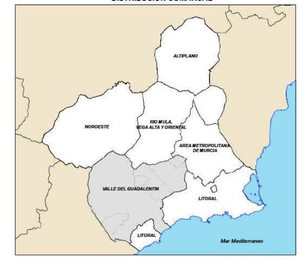

ESCALA: 1:2.000.000

Región de Murcia
Consejería de Empresa, Empleo, Universidades y Portavocía
Dirección General de Energía y Actividad Industrial y Minera

TYPSA INGENIEROS CONSULTORES Y ARQUITECTOS

EA 7

PLANOS DE INVENTARIO
VEGETACIÓN Y FAUNA
ZONA DEL VALLE DEL GUADALENTÍN

Escala: 1:110.000 Original A-1

0 1 2 3 4 5 6 Km.

Sistema geodésico de referencia Datum ETRS89
Coordenadas UTM referidas al Huso 30

ESTUDIO AMBIENTAL ESTRATÉGICO. PLAN DE ORDENACIÓN TERRITORIAL DE LOS RECURSOS MINERALES DE LA REGIÓN DE MURCIA

TÉCNICO:

Licdo. en Ciencias Ambientales

EDICIÓN SEPTIEMBRE 2021

VA2276-EAE-DR-EN-VFguadalentin-07-D01

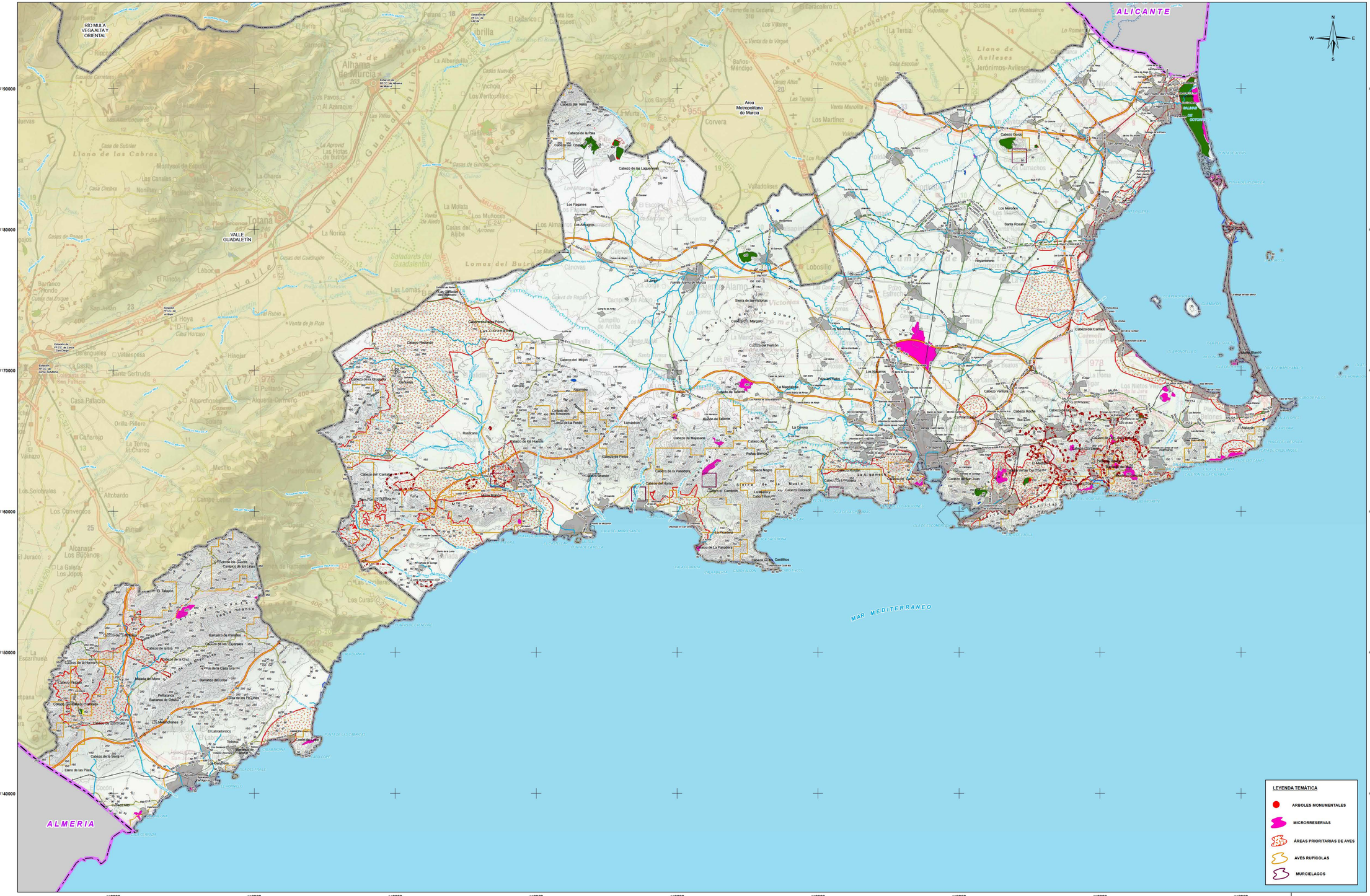

LEYENDA TEMÁTICA

ACTUACIONES ESTRUCTURANTES

- VIARIAS

ACTUACIONES ESTRATÉGICAS

- POLÍGONO INDUSTRIAL M NERO O PIM
- RESERVA ESTRATÉGICA REGIONAL DE SUELO DEST NADO A ACTIVIDADES NO MINERAS LIGADAS A LA MINERÍA O REMI
- ZONAS DE APROVECHAM ENTO Y TRANSFORMACIÓN DE RECURSOS MINERALES O ZAT

CATEGORIAS DE ORDENACIÓN DEL SUELO

ZONAS YA APROVECHADAS

- ZONAS YA APROVECHADAS NO RESTAURADAS
- ZONAS DE SUELO AFECTO POR R ESGOS DE LA MINERÍA

ZONAS EN APROVECHAM ENTO (EXISTENTES Y ADECUACIONES)

- ZONAS EN APROVECHAM ENTO AUTORIZADO
- ZONAS EN APROVECHAM ENTO EXTRAPERIMETRAL REGULARIZABLE
- ZONAS EN APROVECHAMENTO EXTRAPER METRAL NO REGULARIZABLE
- ZONAS PARA PLANTAS Y ACOPIOS

ZONAS APROVECHABLES (POTENCIALES)

- ZONAS APROVECHABLES DE PRIOR DAD I
- ZONAS APROVECHABLES DE PRIOR DAD II
- ZONAS APROVECHABLES DE PRIOR DAD III

BASE CARTOGRÁFICA

Carretera de la Cruz

- Núcleos Urbanos
- Autovías / Autopistas
- Carretera Nacional Ministerio Fomento
- Carretera Autonómica Primer Nivel
- Carretera Autonómica Segundo Nivel
- Carretera Autonómica Tercer Nivel
- Autovías / Autopistas en construcción o en proyecto
- Carretera Autonómica Segundo Nivel en construcción o en proyecto
- FF.CC
- Líneas Eléctricas
- Cauces
- Limite Comunidad Autónoma
- Limite Comarcal
- Limite Municipal

FUENTE:
- Base Cartográfica: BCN 1:25.000, Murcia, BCN 1:200.000, Murcia
- Información Minería: Elaboración propia.
- Fecha de referencia de la cartografía: 2021

DISTRIBUCIÓN DE ZONAS



ESCALA: 1:2.000.000

Región de Murcia
Consejería de Empresa, Empleo, Universidades y Portavocía
Dirección General de Energía y Actividad Industrial y Minera

TYPSA
TECNOLOGÍAS Y SOLUCIONES AMBIENTALES

EA 7

PLANOS DE INVENTARIO
VEGETACIÓN Y FAUNA
ZONA DEL LITORAL

Escala 1:110.000 Original A-1 Ampliado

0 1 2 3 4 5 6 Km

Sistema geodésico de referencia: Datum ETRS-89
Coordenadas UTM referidas al Huso 30

ESTUDIO AMBIENTAL ESTRATÉGICO. PLAN DE ORDENACIÓN TERRITORIAL DE LOS RECURSOS MINERALES DE LA REGIÓN DE MURCIA

TÉCNICO:
Licdo. en Ciencias Ambientales

EDICIÓN
SEPTIEMBRE 2021

LEYENDA TEMÁTICA

- ARBOLES MONUMENTALES
- MICRORRESERVAS
- ÁREAS PRIORITARIAS DE AVES
- AVES RUPÍCOLAS
- MURCIELAGOS

VAGTEAEJN.VTPzaa4F.GVI

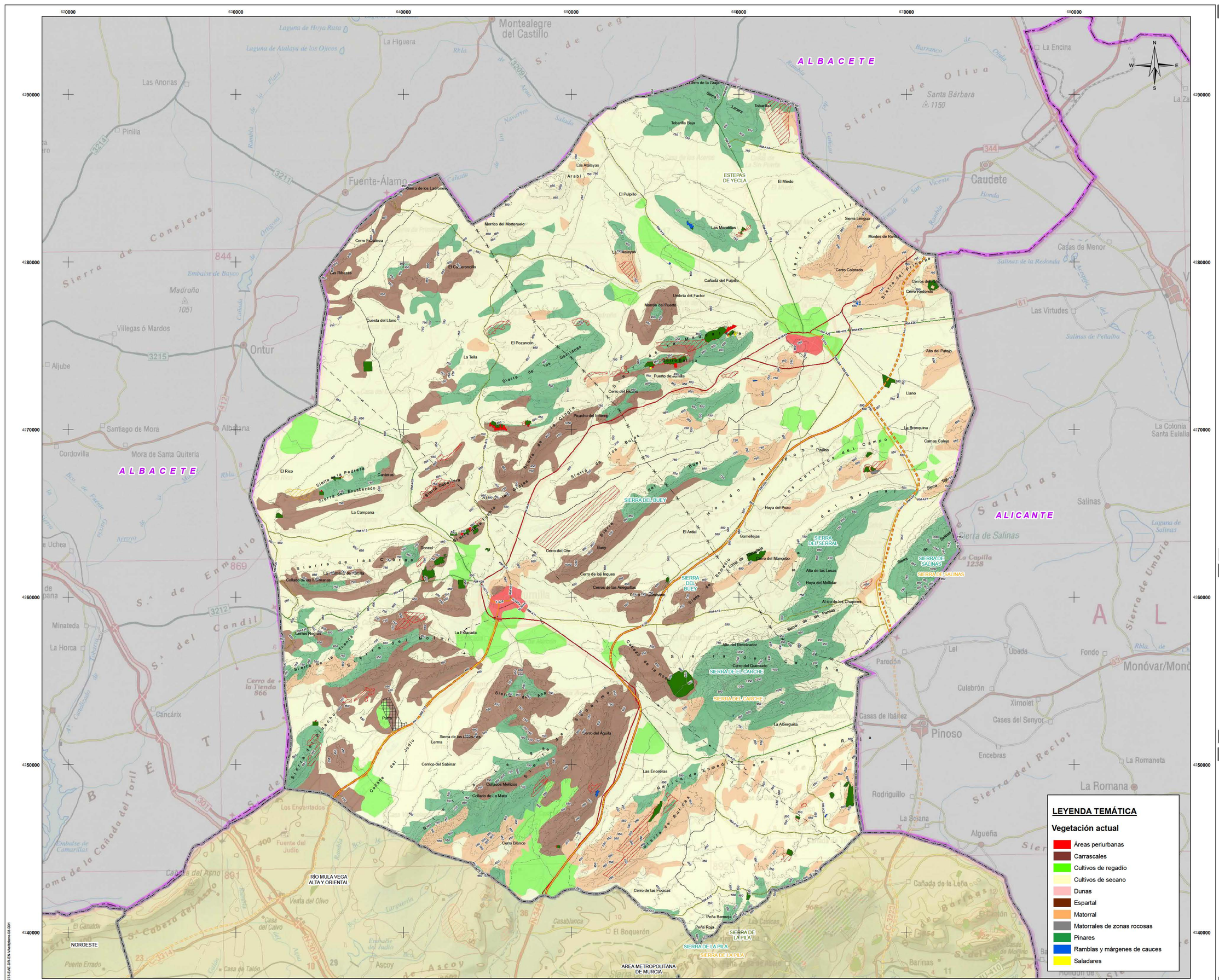
620000
630000
640000
650000
660000
670000
680000
4290000
4280000
4270000
4260000
4250000
4240000
ALBACETE
ALICANTE
ESTEPAS DE YECLA
SIERRA DEL BUEY
SIERRA DEL SERRAL
SIERRA DE SALINAS
SIERRA DEL CARCHE
SIERRA DE LA PILA
RÍO MULA VEGA ALTA Y ORIENTAL
NOROESTE
AREA METROPOLITANA DE MURCIA
Montealegre del Castillo
La Higuera
Las Anorias
Pinilla
Fuente-Álamo
Madroño
1051
Villegas ó Mardos
Ontur
Aljube
Santiago de Mora
Albatana
Cordovilla
Mora de Santa Quiteria
La Encina
Santa Bárbara
1150
Caudete
Casas de Menor
Las Virtudes
Salinas de Pinilla
La Colonia
Santa Eulalia
Salinas
Minateda
La Horca
Cancárix
Cerro de la Tienda
866
Monóvar/Monó
Culebrón
Ximonet
Cases del Senyor
Pinoso
Encebras
La Romaneta
Rodriguillo
La Romana
La Solana
Algueña
Lel
Ubeda
Fondo
Paredón
Casas de Ibáñez
Embalse de Camarillas
Uchea
Los Encantados
Fuente del Judío
Casa del Asno
Venta del Olivo
Casa del Calvo
Casablanca
El Boquerón
Barinas
Cañada de la Leña
Puerto Errado
Casa de Talón
Ascoy
Sierra de Conejeros
Sierra de Enmedio
Sierra de las Cobras
Sierra del Molar
Sierra de Cancarix
Sierra de la Tienda
Sierra de Ascoy
Sierra de Ricote
Sierra de Salinas
Sierra de Umbría
Sierra del Reclot
Sierra del Cuchillo
Sierra del Prado
Sierra de los Gallanes
Sierra de los Cinchos
Sierra de los Bulos
Sierra de los Pozos
Sierra de los Carriches
Sierra de los Cabezos
Sierra de la Pedrera
Sierra de Encebezado
Sierra de Cabañeta
Sierra de la Fuente
Sierra de la Cañada
Sierra de la Parra
Sierra de la Fuente
Sierra de la Cañada del Toril
Cañada del Asno
Cañada del Judío
Cañada Real de Enmedio
Cañada de la Rosa
Cañada de la Cruz
Cañada del Pulpillo
Cañada Real de Ricote
Cerro de la Graja
Tobarillas
Tobarilla Baja
Las Atalayas
El Pulpillo
El Miedo
Morrico del Morteruelo
Cerro Fadeleza
Sierra de los Ladrones
Las Ribazas
El Cañeroncillo
Las Atalayas
Las Morattillas
Sierra Lengua
Montes de Rovira
Cerro Colorado
Cerros de Mingo
Cerro Redondo
Cañada del Pulpillo
Umbría del Factor
Morrón del Puerto
Cuesta del Llano
El Pozancón
La Tella
Puerto de Jumilla
Cerro del Picacho
Picacho del Infierno
Alto del Patojo
Llano
La Bronquina
Camas Calejo
Pinillos
Los Carriches del Campo
Hoya del Pozo
El Rico
Sierra de la Pedrera
Canteras
Sierra de Encebezado
Sierra de Cabañeta
La Campana
Poncel
Cerro del Oro
Buey
El Ardal
Gamellejas
Cerro de los Inques
Cerros de las Abejuelas
Cerro del Mancebo
Alto de las Losas
Hoya del Mollidar
Al ico de los Chapines
Collado de las Romanas
La Campana de Arriba
Lomas Negras
La Ensacada
Alto del Revolcador
Cerro del Quesado
La Alberguilla
Cerro del Águila
Sierra de los Ascaricos
Lerma
Cerro del Sabinar
Las Encebras
Collados Mellizos
Collado de La Mata
Cerro Blanco
Cerro de las Focicas
Peña Bermeja
Peña Roja
Sierra de la Fuente
Sierra de la Parra
Sierra de la Cañada
Sierra de la Fuente
Sierra de la Cañada del Toril
Cañada del Asno
Cañada del Judío
Cañada Real de Enmedio
Cañada de la Rosa
Cañada de la Cruz
Cañada del Pulpillo
Cañada Real de Ricote
Embalse de Bayco
Rambla de Tinajas
Rambla de Navarro
Rambla de Salado
Rambla de Canara
Rambla de Oliva
Rambla de Ortigosa
Rambla de Cañada
Rambla de Arroyo
Rambla de Uchea
Rambla de Fuente
Rambla de Mala
Rambla de Ricote
Rambla de Salinas
Rambla de Umbría
Rambla de Barranco
Rambla de Honda
Rambla de San Vicente

560000 570000 580000 590000 600000 610000 620000

4240000 4230000 4220000 4210000 4200000

ALBACETE

GRANADA

ALMERIA

RIO SEGURA

Yeste · Letur · Abejuela · Férez · Socovos · La Dehesa · Cañada Buendía · Los Olmos · Tazona · Las Minas · Sega · Beg · Yetas · Vizcable · Turilla · Nerpio · Almaciles · Bugéjar · Macian

Sierra de Cubillas · Cerro de los Castillicos · Cerro Alto · Torre Arenas · Montaque · Camarrón · El Agüacón · Las Lobillanas · Cerro del Lobo · Solos y Bosques de Riveras de Cañaverosa · El Canalón · Puerto Blanco · Cuartos de Rolas · Estación del Ferrocarril · Cañada Marmoja · Caballoparra · Urbanización Coto Rosales · Los Madrines · Los Marines · Los Milicianos · Los Milicianos Altos · El Neodal · La Cocotera · Valentín · Baños de Las Zorras · Cabezo de San Gonzalez · Campillo de los Jimenez · Carrascalejo · Cañada de Canara · Virgen de la Peña · Corral Cápel · Corral Cano · Corral Cano Cabezo · Cañada de la Noguera · Cañada de las Canales · Lavadores · Las Suertes · El Carrascalejo · El Cabezo · Codoñal · Fuente Carrasca · La Copa · El Prado · Llano de Dulas · La Fuente · Ucenda · Pinar Hermoso · Coto Real de la Marina · Valdepino · El Aceniche · Los Ballesteros · Los Cejudos · Cerro de Barranco Blanco · Coto Roselló · Cabezo de la Piguera · Sierra · La Encarnación · Arrabal · Carretera Romana · Los Prados · Pinilla · Navares · Cabezo Cuevas · Barranda · La Vereda · Loma Galindo · Benablón · Arroyo Hurtado · Chaparral · Estación · Cañada Ancha · Cañada de la Cruz · Caravaca de la Cruz · Cerro de la Cruz · Cerro de la Venta · Cerro de la Vidriera · Cerro del Engarbo · Cerro de las Carboneras · Loma de la Perdiz · Cerro de los Cantarrales · Cerro de los Corzos · Cerro del Chillón · Umbria del Salvalejo · Cerro de Salvalejo · Collado Colorado · Calar Blanco · Collado del Pino Gordo · Los Obispos · Collado de los Maderos · Collado Morro de Las Bovachas · Peña de Moratalla · La Molata de Puerto Alto · Revolcadores · Los Castillicos · Cuerda de Mojón Blanco · Cerro del Moral · Almaciión · Hoya del Moral · Cerro Cabezicas · Puerto de Almaciles · Cañada Carrasca · Cortijo Casablanca · Los Curiales · Lomas de Gadea · Cerro del Mojón · Morra del Muerto · Loma de Pulpite · Canalizo del Pozo · Hoya de la Zarza · Porche la Junquera · Hoya de la Junquera · Puntal de Espín · Perigallo · Calar del Mancheño · Jarosa · Cerro de los Prados · Cerro de los Muros · Collado de Pinar Negro · Collado de la Cruz · Lomas de las Alagas · Collado del Castillico · Morra Chica · Cerros de las Bulreras · Cerro de la Garza · Sierra del Peñarrubio · Sierra de Enmedio · Sierra del Frontón · Sierra de los Alamos · Sierra de Carreño · Casicas de San Juan · Casicas de Alecio · Sierra de las Lavanderas · Collado de Orbarroya · Serrata de las Simas · Casicas del Portal · Zaen de Arriba · Zaen de Abajo · Majal Alto · Casicas de la Cuesta de la Casilla · Sierra de la Muela · La Alberquilla · Fuente de Benzar · El Molino · La Tercia · El Campanero · Charán · El Cerezo · Cerezo · Los Granadicos · La Puerta · La Risca · El Gobo · Moratalla · Los Charcos · El Campillo · Las Murtas · El Arrayán · Cerro Mocalla · Sierra del Esparral · Sierra de la Oreja · Sierra de Archivel · Sierra de Puerto Blanco · Sierra de la Cruz · Sierra de la Cuesta · Sierra del Buitre · Sierra del Molino · Sierra de la Cabeza · Sierra de la Cruz · Sierra de la Sarrata · Sierra de la Garra · Sierra de la Pinilla · Sierra de la Lavia · Sierra de la Cruz · Sierra de la Cabeza · Sierra del Buitre

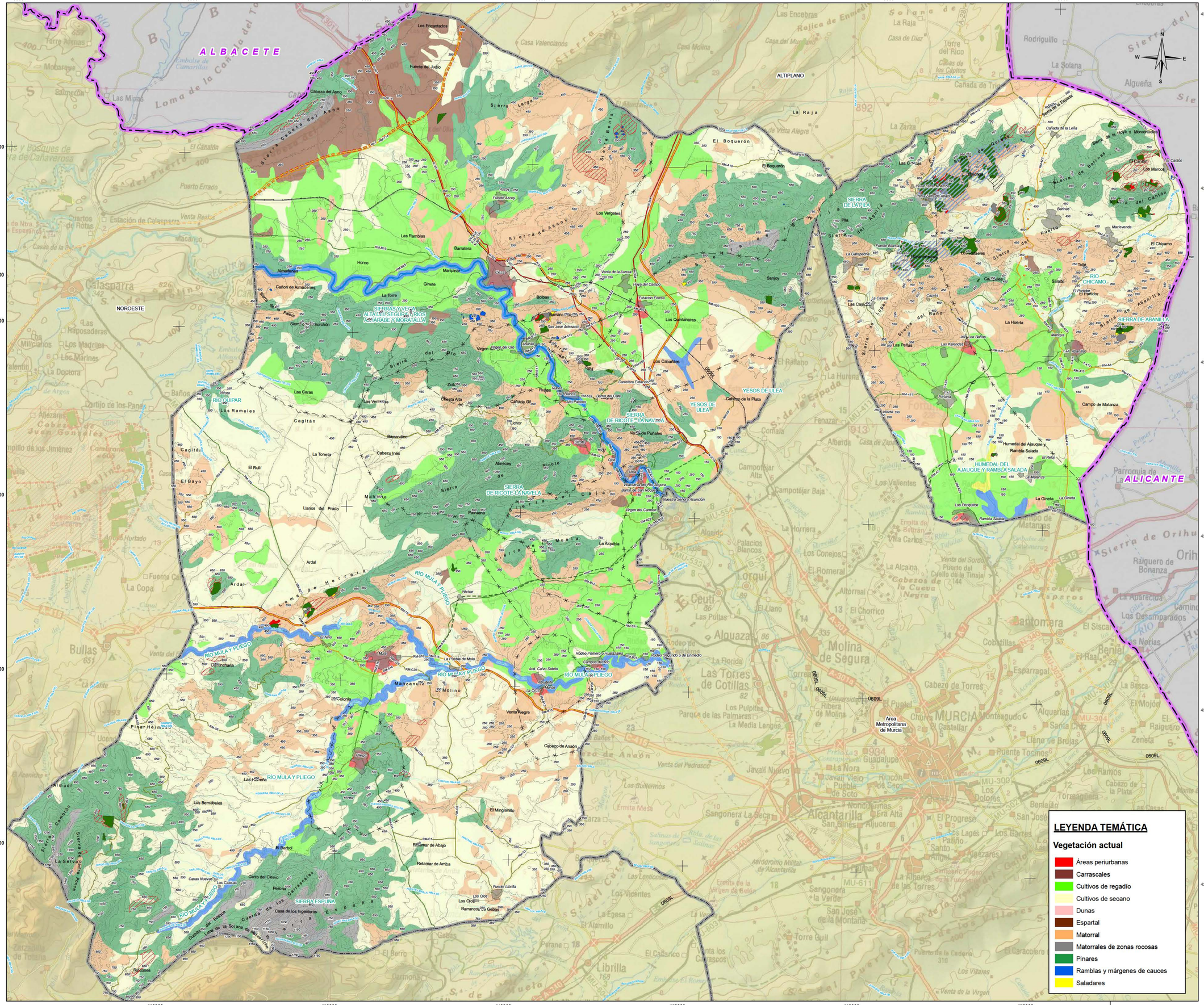
ALBACETE
ALICANTE
NOROESTE
ALTIPLANO
SIERRA DE LA PILA
SIERRA DE ABANILLA
HUMEDAL DEL AJAUQUE Y RAMBLA SALADA
SIERRAS Y VEGA ALTA DEL SEGURA, RÍOS ARGOS, ARIABE Y MORATALLA
SIERRA DE RICOTE Y LA NAVELA
SIERRA ESPUÑA
YESOS DE ULEA
RÍO QUIPAR
RÍO MULA Y PLIEGO
RÍO CHICAMO
Area Metropolitana de Murcia
Rodriguillo
Algueña
Alcantarilla
Molina de Segura
Las Torres de Cotillas
Alguazas
Librilla
Lorquí
Ceutí
Archena
Cehegín
Caravaca de la Cruz
Calasparra
Moratalla
Bullas
Mula
Campos del Río
Campotéjar
Campotéjar Alta
Campotéjar Baja
Los Conejos
Los Palacios Blancos
Los Pulpites
Parque de las Palmaras
La Media Lengua
Ribera de Molina
Los Guillermos
Los Vicentes
Los Lentiscos
Los Tornos
Los Villares
Los Desamparados
Los Narejos
Los Ramos
Los Dolores
Los Barros
Los Alcázares
Los Nietos
Los Urrutias
Los Belones
Los Periquitos
Los Cuarteros
Los Cuevas
Los Ojos
Los Qoa
Los Gallegos
Los Marcos
Los Cabañiles
Los Quintanares
Los Vergeles
Los Cabezos
Los Caballos
Los Pinos
Los Molinos
Los Cortijos
Los Encantados
Los Rameles
Los Ventenos
Los Cipreses
Los Cipreses
Los Cipreses

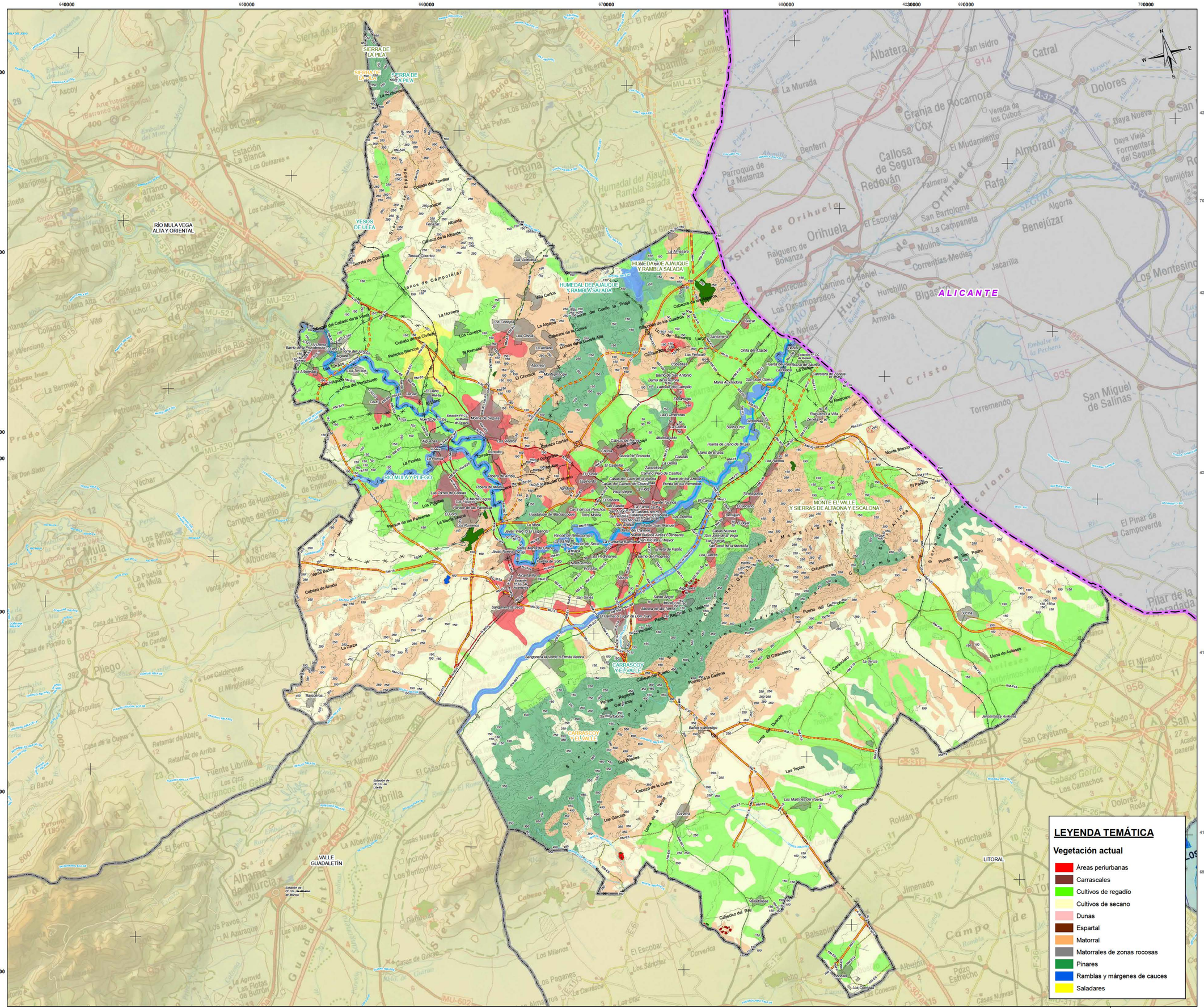

LEYENDA TEMÁTICA

ACTUACIONES ESTRUCTURANTES

- VIARIAS

ACTUACIONES ESTRATÉGICAS

- POLÍGONO INDUSTRIAL MINERO O PIM
- RESERVA ESTRATÉGICA REGIONAL DE SUELO DESTINADO A ACTIVIDADES NO MINERAS LIGADAS A LA MINERÍA O RERMI
- ZONAS DE APROVECHAMIENTO Y TRANSFORMACIÓN DE RECURSOS MINERALES O ZAT

CATEGORIAS DE ORDENACIÓN DEL SUELO

ZONAS YA APROVECHADAS

- ZONAS YA APROVECHADAS NO RESTAURADAS
- ZONAS DE SUELO AFECTO POR RIESGOS DE LA MINERÍA

ZONAS EN APROVECHAMIENTO (EXISTENTES Y ADECUACIONES)

- ZONAS EN APROVECHAMIENTO AUTORIZADO
- ZONAS EN APROVECHAMIENTO EXTRAPERIMETRAL REGULARIZABLE
- ZONAS EN APROVECHAMIENTO EXTRAPERIMETRAL NO REGULARIZABLE
- ZONAS PARA PLANTAS Y ACOPIOS

ZONAS APROVECHABLES (POTENCIALES)

- ZONAS APROVECHABLES DE PRIORIDAD I
- ZONAS APROVECHABLES DE PRIORIDAD II
- ZONAS APROVECHABLES DE PRIORIDAD III

BASE CARTOGRÁFICA

- Núcleos Urbanos
- Autovías / Autopistas
- Carretera Nacional Ministerio Fomento
- Carretera Autonómica Primer Nivel
- Carretera Autonómica Segundo Nivel
- Carretera Autonómica Tercer Nivel
- Autovías / Autopistas en construcción o en proyecto
- Carretera Autonómica Segundo Nivel en construcción o en proyecto
- FF.CC
- Líneas Eléctricas
- Cauces
- Limite Comunidad Autónoma
- Limite Comarcal
- Limite Municipal

FUENTE:
- Base Cartográfica: BCN 1:25 000, Murcia, BCN 1 200 000, Murcia
- Información Minería: Elaboración propia
- Fecha de referencia de la cartografía: 2021

DISTRIBUCIÓN DE ZONAS



ESCALA: 1:2.000.000

Región de Murcia
Consejería de Empresa, Empleo, Universidades y Portavocía
Dirección General de Energía y Actividad Industrial y Minera

TYPSA
INGENIERÍA CONSULTORES Y ARQUITECTURA

EA 8

PLANOS DE INVENTARIO
VEGETACIÓN ACTUAL
ZONA METROPOLITANA DE MURCIA

Escala 1:100.000 Original A-1
0 1 2 3 4 5 6 Km
Sistema geodésico de referencia Datum ETRS89
Coordenadas UTM referidas al Huso 30

ESTUDIO AMBIENTAL ESTRATÉGICO. PLAN DE ORDENACIÓN TERRITORIAL DE LOS RECURSOS MINERALES DE LA REGIÓN DE MURCIA

TÉCNICO:
Lcdo. en Ciencias Ambientales

EDICIÓN
SEPTIEMBRE 2021

VAS275-EAE-DR-EN-Murcia-08-001

590000 600000 610000 620000 630000 640000 650000

4200000 4190000 4180000 4170000 4160000 4150000

NOROESTE

RÍO MULA VEGA ALTA Y ORIENTAL

ALMERIA

LEYENDA TEMÁTICA

VEGETACIÓN ACTUAL

- Areas periurbanas
- Cultivos de regad¡o
- Cultivos de secano
- Espartal
- Matorral
- Matorrales de zonas rocosas co
- Pinares
- Ramblas y m rgenes de cauces
- Saladares

LEYENDA TEMÁTICA

ACTUACIONES ESTRUCTURANTES

- VIARIAS

ACTUACIONES ESTRATÉGICAS

- POLÍGONO INDUSTRIAL MINERO O PIM
- RESERVA ESTRATÉGICA REGIONAL DE SUELO DESTINADO A ACTIVIDADES NO MINERAS LIGADAS A LA MINERÍA O RERMI
- ZONAS DE APROVECHAMIENTO Y TRANSFORMACIÓN DE RECURSOS MINERALES O ZAT

CATEGORIAS DE ORDENACIÓN DEL SUELO

ZONAS YA APROVECHADAS

- ZONAS YA APROVECHADAS NO RESTAURADAS
- ZONAS DE SUELO AFECTO POR RIESGOS DE LA MINERÍA

ZONAS EN APROVECHAMIENTO (EXISTENTES Y ADECUACIONES)

- ZONAS EN APROVECHAMIENTO AUTORIZADO
- ZONAS EN APROVECHAMIENTO EXTRAPERIMETRAL REGULARIZABLE
- ZONAS EN APROVECHAMIENTO EXTRAPERIMETRAL NO REGULARIZABLE
- ZONAS PARA PLANTAS Y ACOPIOS

ZONAS APROVECHABLES (POTENCIALES)

- ZONAS APROVECHABLES DE PRIORIDAD I
- ZONAS APROVECHABLES DE PRIORIDAD II
- ZONAS APROVECHABLES DE PRIORIDAD III

BASE CARTOGRÁFICA

- Núcleos Urbanos
- Autovias / Autopistas
- Carretera Nacional Ministerio Fomento
- Carretera Autonómica Primer Nivel
- Carretera Autonómica Segundo Nivel
- Carretera Autonómica Tercer Nivel
- Autovias / Autopistas en construcción o en proyecto
- Carretera Autonómica Segundo Nivel en construcción o en proyecto
- FF.CC
- Líneas Eléctricas
- Cauces
- Limite Comunidad Autónoma
- Limite Comarcal
- Limite Municipal

FUENTE:
- Base Cartográfica: BCN 1:25.000, Murcia, BCN 1:200.000, Murcia
- Información Minería: Elaboración propia.
- Fecha de referencia de la cartografía: 2021

DISTRIBUCIÓN COMARCAL



ESCALA: 1:2.000.000

Región de Murcia
Consejería de Empresa, Empleo, Universidades y Portavocía
Dirección General de Energía y Actividad Industrial y Minera

TYPSA INGENIEROS CONSULTORES Y ARQUITECTOS

EA 8

PLANOS DE INVENTARIO
VEGETACIÓN ACTUAL
ZONA DEL VALLE DEL GUADALENTÍN

Escala: 1:110.000 Original A-1
0 1 2 3 4 5 6 Km.
Sistema geodésico de referencia Datum ETRS89
Coordenadas UTM referidas al Huso 30

ESTUDIO AMBIENTAL ESTRATÉGICO. PLAN DE ORDENACIÓN TERRITORIAL DE LOS RECURSOS MINERALES DE LA REGIÓN DE MURCIA

TÉCNICO:
Lcdo. en Ciencias Ambientales

EDICIÓN SEPTIEMBRE 2021

VA5275-EAE-OR-EN-VAguadalentin-SI-001

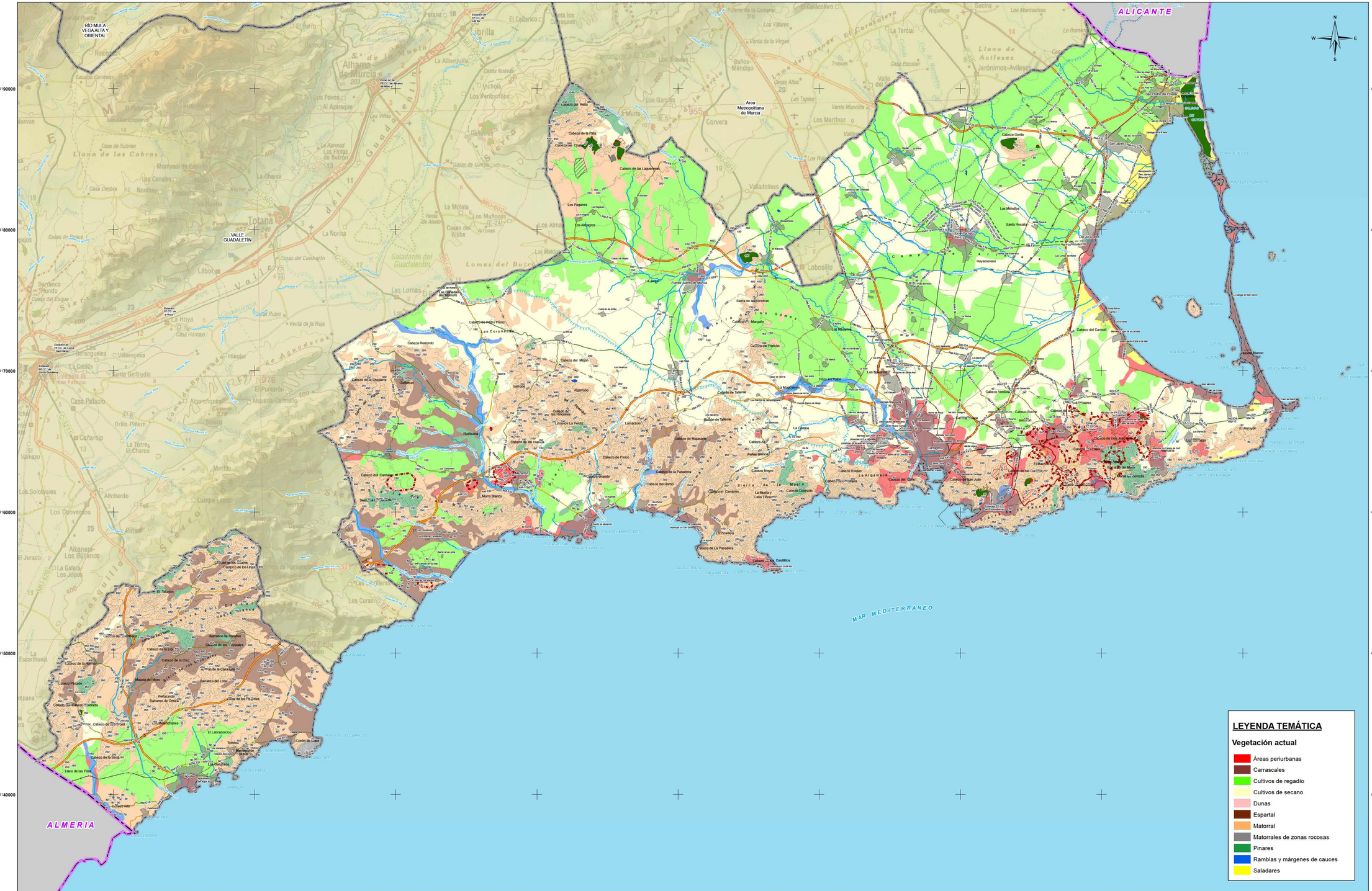
630000
640000
650000
660000
670000
680000
690000
700000
4190000
4180000
4170000
4160000
4150000
4140000
RÍO MULA
VEGA ALTA Y
ORIENTAL
VALLE
GUADALENTÍN
Area
Metropolitana
de Murcia
ALICANTE
ALMERIA
MAR MEDITERRANEO
Totana
Alhama de Murcia
Librilla
Lobosillo
Los Alcázares
Los Urrutias
Los Nietos
Cabo de Palos
Isla Grosa
Isla Plana
Mazarrón
Puerto de Mazarrón
Águilas
Lorca
Puerto Lumbreras
Sierra de la Muela
Sierra de las Moreras
Sierra de Los Gómez
Sierra de las Victorias
Sierra de Almenara
Sierra de Cartagena
Sierra de la Fausilla
Sierra de Carrascoy
Sierra de Altaona
Sierra de Ricote
Sierra de Ascoy
Sierra de Espuña
Sierra de Lavia
Sierra de Pedro Ponce
Sierra de Tallante
Sierra de Los Villares
Sierra de Los Garres
Sierra de Los Tejadas
Sierra de Los Martínez
Sierra de Los Cantos
Sierra de Los Algarrobos
Sierra de Los Pinos
Sierra de Los Pinos de Peñarrubia
Sierra de Los Pinos de Pío
Sierra de Los Pinos de Pío
Sierra de Los Pinos de Pío

620000 630000 640000 650000 660000 670000 680000

4290000 4280000 4270000 4260000 4250000 4240000

ALBACETE

ALICANTE

ESTEPAS DE YECLA

SIERRA DEL BUEY

SIERRA DEL SERRAL

SIERRA DE SALINAS

SIERRA DE EL CARCHE

SIERRA DE LA PILA

RÍO MULA VEGA ALTA Y ORIENTAL

AREA METROPOLITANA DE MURCIA

NOROESTE

Montealegre del Castillo · La Higuera · Las Anorias · Pinilla · Fuente-Álamo · Sierra de los Ladrones · Morrico del Morteruelo · Cerro de Calleza · Las Ribazas · Madroño 1051 · Villegas ó Mardos · Ontur · Aljube · Santiago de Mora · Albatana · Cordovilla · Mora de Santa Quiteria · La Encina · Santa Bárbara 1150 · Caudete · Casas de Menor · Las Virtudes · La Colonia Santa Eulalia · Salinas · Minateda · La Horca · Cancárix · Cerro de la Tienda 866 · Pinoso · Casas de Ibáñez · Encebras · La Romaneta · La Romana · Rodriguillo · La Solana · Algueña · Sierra d'Algayat · Monóvar/Monó · Pareton · Lel · Ubeda · Fondo · Culebrón · Ximonet · Cases del Senyor · La Canalosa · Barinas · Hondón de las Nieves · Sierra de Umbría · Sierra de Salinas · Laguna de Salinas · La Capilla 1238 · Cañada de la Leña · El Canalón · Puerto Errado · Casa de Talón · Ascoy · Casablanca · El Boquerón · Los Encantados · Fuente del Judío · Cabeza del Asno 891 · Embalse de Camarillas · Embalse de Bayco · Uchea · Cerro Blanco · Cerro de las Pocicas · Peña Bermeja · Peña Roja · Cerro Calderico · Cerro del Águila · Cerro del Quemado · Cerro del Oro · Cerro del Marcobo · Alto de las Losas · Hoya del Maladar · Al ico de los Chapines · Gamellejas · El Ardal · Hoya del Pozo · Pinillos · Camas Calvo · La Bronquina · Llano · Alto del Rengue · Cerros del Fito · Cerro Colorado · Sierra Lengua · Mosta de Baños · El Miedo · El Pulpillo · Las Matillas · Las Atalayas · Tobarillas · Lacera · Cerro de la Guapa · Tosquilla Baja · Cañada del Pulpillo · Umbria del Factor · Marrón del Puerto · Cuesta del Llano · El Pozanco · La Tella · Puerto de Tobarra · Cerro del Pico · Picacho del Infierno · Cerro Blanco · Cerros de los Jaques · Cerros de las Anecicas · Cerro de las Anecicas · Alto del Reventador · La Albergilla · Las Encebras · Collados Mellizos · Collado de La Mata · Sierra de los Lermas · Cerrico del Sabinar · Parata · La Estacada · Cerros Negros · Collado de las Romanas · Cabezo de Cuenca · Cerro de la Campana · Cerro de la Campana · Cerro de la Campana

560000 570000 580000 590000 600000 610000 620000

4240000 4230000 4220000 4210000 4200000

ALBACETE

GRANADA

ALMERIA

RIO SEGURA

Yeste · Letur · Abejuela · Férez · Socovos · La Dehesa · Cañada Buendía · Los Olmos · Tazona · Las Minas · Sega · Beg · Yetas · Vizcable · Turilla · Nerpio · Almaciles · Tornajos · Bugéjar · Macian

Sierra de Cubilla · Cerro de los Castillicos · Torre Arenas · Morra Gue · Salmerón · El Agarón · Las Lobillas · Cerro de los Castillicos · Soles y Bosques de Riverde de Cañaverosa · El Canalón · Puerto · Sierra de Puerto Lobo · Cuatros de Rotas · Estación de Ferrocarril · Cañada Marmoja · Calasparra · Sierra del Molino · Sierra de la Pinilla · Los Madrinos · Los Marines · Los Milicianos · Milicianos Altos · El Reolid · La Doctora · Valentín · Barios de Las Pinas · Cabezo de San Sebastián · Cabezo Gordo · Campillo de los Jimenez · Carrascalejo · Chaparral · Cerro Murtado · La Copa · Fuente Carrasca · Godoñal · El Cabezo · El Prado · Llano de Bullas · La Fuente · Ucenda · Valdepino · Pinar Hermoso · Los Ballesteros · El Aceniche · Casa del Manzano · Casa del Barranco · Casa del Francés · Casas Nuevas · La Canaleja · El Pardo · Avilés · Cerro de la Peña · Don Gonzalo · La Paca · Cerro del Sordo · Cerro del Peñón · Cerro de la Pena · Dona Inés · Ermita de Santa Teresa · Casa Hita · Casa de los Barrancos · Arte rupestre (El Milano) · Casa Carratero · Continciaria · Casa de Reza · El Rull · Capitar · Gilico · Cortijo de Ilio · Casa Hita

Sierra de Ardal · Sierra de la Muela · Sierra de la Oca · Sierra de Enmedio · Sierra de los Alamos · Sierra de Carreño · Sierra de Pelayo · Sierra de las Buitreras · Sierra de la Garza · Sierra de Pinar Negro · Sierra de los Estepares · Sierra de la Cruz · Sierra de la Cruz de Tarifa · Sierra de la Cruz de Cobras · Sierra del Buitre · Sierra de Cañaverosa · Sierra de Puerto Lobo · Sierra de Puerto Lobo de Cañaverosa · Sierra de Ardal · Sierra de la Pinilla · Sierra del Molino · Sierra de la Pinilla

Zaen de Arriba · Zaen de Abajo · Casas del Portal · La Risca · La Puerta · El Gobo · Morata · Los Charcos · Cerro de la Fuente · Hoya del Moral · Cerro Cabecicas · Corgo Casablanca · Cañada Carrasca · Los Cuatros · Loma de Pulpite · Las Aguaderas · Lomas de Gadea · Cerro del Mojon · Morra del Muerto · Canalizo del Pozo · El Tornajuelo · El Moralejo y la Junquera · El Moralejo · Hoya de la Zarza · Porcha la Junquera · Los Junquera · Hoya de la Junquera · Puntal de Espin · Casar de Manchego · Llano de las Aguaderas · Llano de Casa Alto · Cerro Frigo · Viñatuerta · Loma del Collado Serrano · Cerro del Chilco · Umbria del Sanjoleo · Cerro Pinalejo · Collado Colorao · Cerro de los Corgos · Cerro de los Cantarrales · Los Castillicos · La Mallaleja · Puerto Alto · Revolcadores · Peña de Morataya · Cascas del Corral · Collado Morra de las Covachas · Collado del Pino Gordo · Los Obispos · Collado de los Maderos · Cañada de la Cruz · Cuesta de Mojon Blanco · Cerro del Moral · Almaciión · Puerto de Almacilles · Cerro de la Vidriera · Cerro de la Vielta · Cerro de las Carboneras · Loma de la Perdiz · Cerro del Engarbo · Collado de Pinar Negro · Cerro de los Mazos · Collado del Castrico · Lomas de las Alagas · Collado de la Casa · Cerro de los Buitreras · Morra Chica · Calar Blanco · Arroyo Blanco · Casa del Sabinar · Casa de la Santa · Sierra de las Sinas · Collado de Ortenriga · Cerro Torcern · Mazal Alto · Zaen de Arriba · Zaen de Abajo · Casas de la Cueva de la Canina · Casa Requena · Mazuza · Fuente de Benicar · El Molino · La Tercia · La Albequilla · Las Murtas · El Arrayán · Cerro Mullalla · El Campanero · Chumbi · El Campillo · El Cerezo · Cerezo · Los Granadillos · Cañada Marmoja · Cañada de la Noguera · Cañada de las Canales · Lavadero · Arroyo de Benzalón · Benabalón · Barranda · Cabezuela · Navarres · Loma Galindo · La Vereda · Veredo · Lomas de Fuente · Cañada de la Cruz · Los Cabos · Cuesta de Aguas · Fuente de Cam · El Hondico · El Mival · El Entredicho · Cerro de la Fuente · Los Cuatros · Cañada Marmoja · Cañada de la Noguera · Cañada de las Canales · Cantera Romana · Cabezo de la Piquera · Coto Rosella · Cerro de Barranco Blanco · Los Ballesteros · Corgo coy · Los Royos · Cerro de los Mazos · Cerro de la Vidriera · Cerro de la Vielta · Cerro de las Carboneras · Loma de la Perdiz · Cerro del Engarbo · Collado de Pinar Negro · Collado del Castrico · Lomas de las Alagas · Collado de la Casa · Cerro de los Buitreras · Morra Chica · Calar Blanco · Arroyo Blanco · Casa del Sabinar · Casa de la Santa · Sierra de las Sinas · Collado de Ortenriga · Cerro Torcern · Mazal Alto · Zaen de Arriba · Zaen de Abajo · Casas del Portal · La Risca · La Puerta · El Gobo · Morata · Los Charcos · Cerro de la Fuente · Hoya del Moral · Cerro Cabecicas · Corgo Casablanca · Cañada Carrasca · Los Cuatros · Loma de Pulpite · Las Aguaderas · Lomas de Gadea · Cerro del Mojon · Morra del Muerto · Canalizo del Pozo · El Tornajuelo · El Moralejo y la Junquera · El Moralejo · Hoya de la Zarza · Porcha la Junquera · Los Junquera · Hoya de la Junquera · Puntal de Espin · Casar de Manchego · Llano de las Aguaderas · Llano de Casa Alto · Cerro Frigo · Viñatuerta · Loma del Collado Serrano · Cerro del Chilco · Umbria del Sanjoleo · Cerro Pinalejo · Collado Colorao · Cerro de los Corgos · Cerro de los Cantarrales · Los Castillicos · La Mallaleja · Puerto Alto · Revolcadores · Peña de Morataya · Cascas del Corral · Collado Morra de las Covachas · Collado del Pino Gordo · Los Obispos · Collado de los Maderos · Cañada de la Cruz · Cuesta de Mojon Blanco · Cerro del Moral · Almaciión · Puerto de Almacilles · Cerro de la Vidriera · Cerro de la Vielta · Cerro de las Carboneras · Loma de la Perdiz · Cerro del Engarbo · Collado de Pinar Negro · Cerro de los Mazos

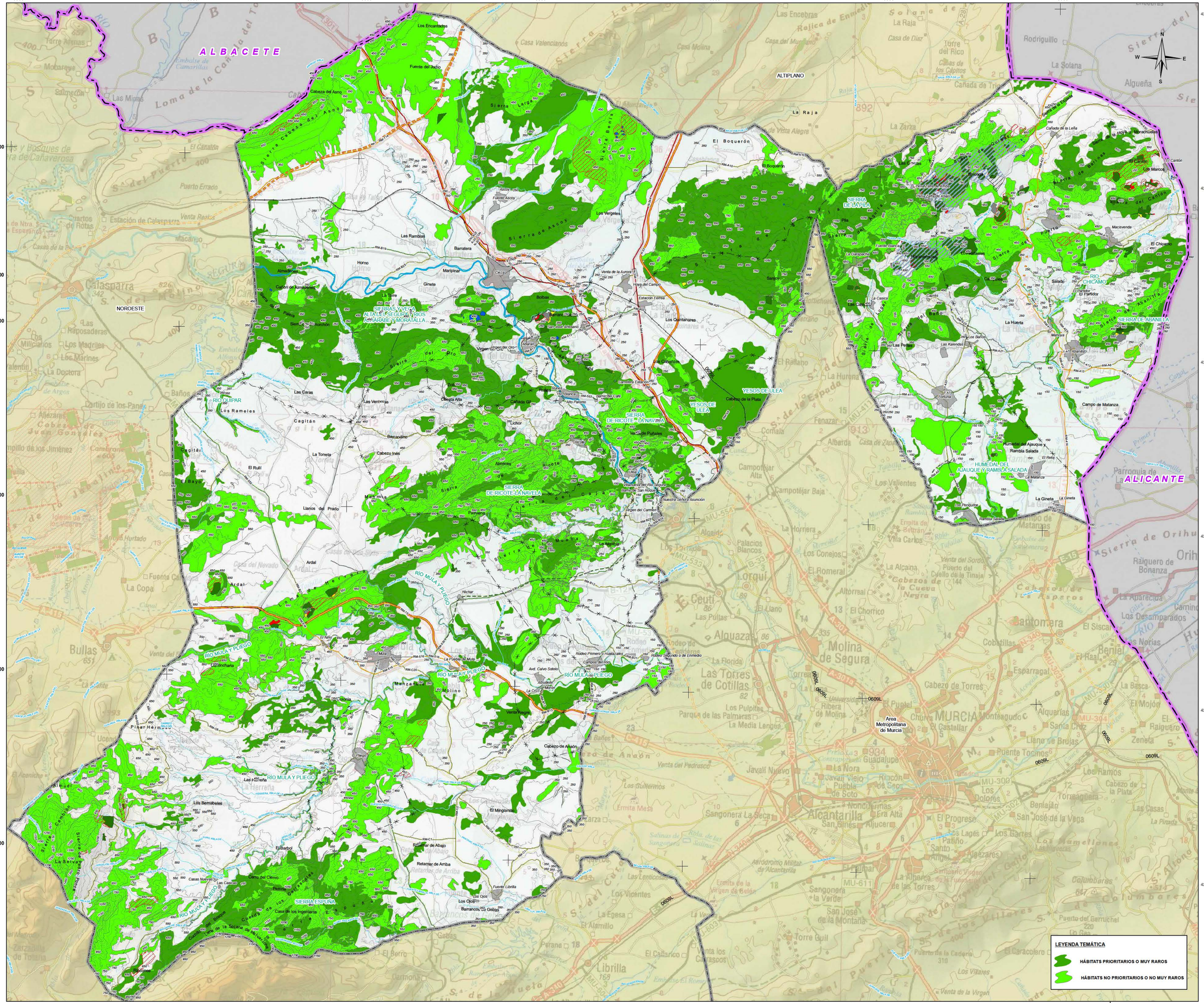
ALBACETE
ALICANTE
NOROESTE
ALTIPLANO
SIERRA DE LA PILA
SIERRAS VEGA ALTA Y SEGURA Y RIOS ARGAMASILLA, ARGAHARABE Y MORATALLA
SIERRA DE RICOTE Y LA NAVELA
YESOS DE ULEA
HUMEDAL DEL AJAUQUE Y RAMBLA SALADA
SIERRA DE ABANILLA
SIERRA ESPUÑA
RIO MULA Y PLIEGO
RIO QUIPAR
RIO CHICAMO
Area Metropolitana de Murcia
Los Encinetes
Fuente del Judío
Cabeza del Asno
Sierra Cabeza del Asno
Sierra Larga
Sierra Blanca
Fuente Ascoy
Sierra de Ascoy
Los Vergeles
Las Ramblas
Barratera
Horno
Marcipinar
Ginete
Almirez
Cañada de Almirantes
La Torre
Palera
Sierra Palera
Venta de la Aurora
Hoya del Campo
Estación Ferrea
Los Cuintanares
Bolbax
Barranco
Cañada Almirez
Virgen del Oro
Asilarin
Los Cabañales
Las Ceras
Los Rameles
Cagitán
Las Ventezas
Cuesta Alta
Cañada Gil
Rambla Blanca
Alto Palomo
Lichor
Berrazuno
Cabezo Inés
La Torreta
El Rulil
El Bayo
Llanos del Prado
Almicer
Pinturas
Nuestra Señora Asunción
Virgen del Camino
La Algibeca
Ardal
Yéchar
El Niño
La Puebla de Mula
Rodeo Primero o Huertezuela
Rodeo Segundo o de Enmedio
Campos del Río
Avd. Calvo Sotelo
Mula
La Cruz
Venta Negra
Molino
Cabezo de Añadón
Pinar Hermoso
Pliego
Las Moreras
Los Bernabeles
El Minglanilla
El Barbol
Retamar de Abajo
Retamar de Arriba
Fuente Librilla
Los Ojos
Barrancos de Gebas
Casas Nuevas
Las Casicas
Cerro del Ciervo
Casa de los Ingenieros
Cuesta de la Solana de Arriba
Cuesta de la Solana de Abajo
Cuesta de los Caballeros
Cuesta de los Pinos
Cuesta de los Pinos
Cuesta de los Caballeros
Cuesta de los Caballeros
Cuesta de los Caballeros

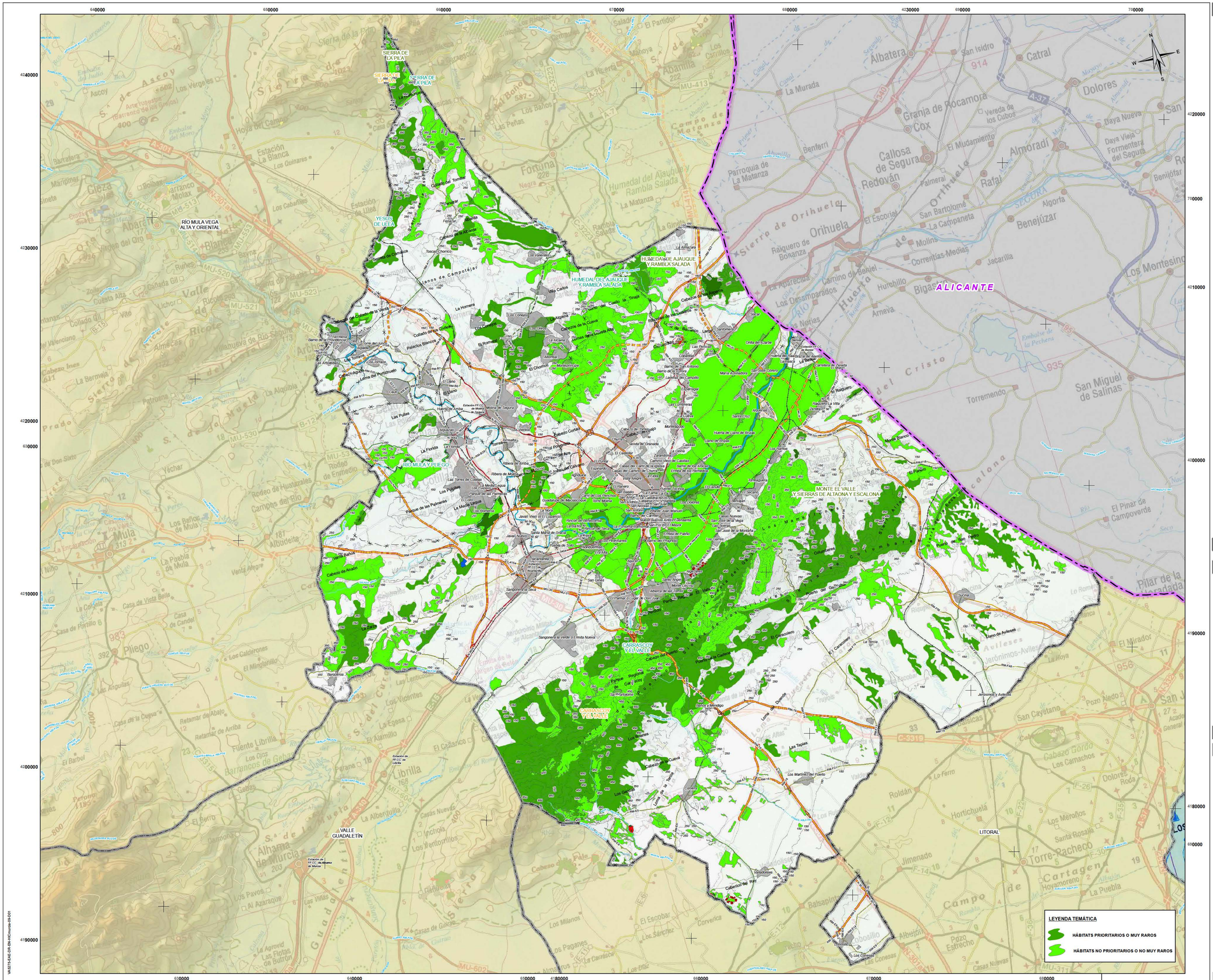

LEYENDA TEMATICA

ACTUACIONES ESTRUCTURANTES

VIARIAS

ACTUACIONES ESTRATÉGICAS

POLÍGONO INDUSTRIAL MINERO O PIM

RESERVA ESTRATÉGICA REGIONAL DE SUELO DESTINADO A ACTIVIDADES NO MINERAS LIGADAS A LA MINERÍA O RERMI

ZONAS DE APROVECHAMIENTO Y TRANSFORMACIÓN DE RECURSOS MINERALES O ZAT

CATEGORIAS DE ORDENACIÓN DEL SUELO

ZONAS YA APROVECHADAS

ZONAS YA APROVECHADAS NO RESTAURADAS

ZONAS DE SUELO AFECTO POR RIESGOS DE LA MINERÍA

ZONAS EN APROVECHAMIENTO (EXISTENTES Y ADECUACIONES)

ZONAS EN APROVECHAMIENTO AUTORIZADO

ZONAS EN APROVECHAMIENTO EXTRAPERIMETRAL REGULARIZABLE

ZONAS EN APROVECHAMIENTO EXTRAPERIMETRAL NO REGULARIZABLE

ZONAS PARA PLANTAS Y ACOPIOS

ZONAS APROVECHABLES (POTENCIALES)

ZONAS APROVECHABLES DE PRIORIDAD I

ZONAS APROVECHABLES DE PRIORIDAD II

ZONAS APROVECHABLES DE PRIORIDAD III

BASE CARTOGRÁFICA

Núcleos Urbanos

Autovias / Autopistas

Carretera Nacional Ministerio Fomento

Carretera Autonómica Primer Nivel

Carretera Autonómica Segundo Nivel

Carretera Autonómica Tercer Nivel

Autovias / Autopistas en construcción o en proyecto

Carretera Autonómica Segundo Nivel en construcción o en proyecto

FF.CC

Líneas Eléctricas

Cauces

Limite Comunidad Autónoma

Limite Comarcal

Limite Municipal

FUENTE:
- Base Cartográfica: BCN 1 25.000, Murcia, BCN 1 200.000, Murcia
- Información Minería: Elaboración propia.
- Fecha de referencia de la cartografía: 2021

DISTRIBUCIÓN DE ZONAS



ESCALA: 1:2.000.000

Región de Murcia
Consejería de Empresa, Empleo, Universidades y Portavocía
Dirección General de Energía y Actividad Industrial y Minera

TYPSA INGENIEROS CONSULTORES Y ARQUITECTOS

EA 9

PLANOS DE INVENTARIO

HÁBITATS

ZONA METROPOLITANA DE MURCIA

Escala 1:100.000 Original A-1

0 1 2 3 4 5 6 Km.

Sistema geodésico de referencia: Datum ETRS89
Coordenadas UTM referidas al Huso 30

ESTUDIO AMBIENTAL ESTRATÉGICO. PLAN DE ORDENACIÓN TERRITORIAL DE LOS RECURSOS MINERALES DE LA REGIÓN DE MURCIA

TÉCNICO:

Lcdo. en Ciencias Ambientales

EDICIÓN SEPTIEMBRE 2021

VAS275-EAE-DR-EN-HICmurcia-09-D01

590000 600000 610000 620000 630000 640000 650000

420000 419000 418000 417000 416000 415000

NOROESTE

RÍO MULA VEGA ALTA Y ORIENTAL

ALMERIA

MAR MEDITERRANEO

LEYENDA TEMÁTICA

ACTUACIONES ESTRUCTURANTES

- VIARIAS

ACTUACIONES ESTRATÉGICAS

- POLÍGONO INDUSTRIAL MINERO O PIM
- RESERVA ESTRATÉGICA REGIONAL DE SUELO DESTINADO A ACTIVIDADES NO MINERAS LIGADAS A LA MINERÍA O RERMI
- ZONAS DE APROVECHAMIENTO Y TRANSFORMACIÓN DE RECURSOS MINERALES O ZAT

CATEGORIAS DE ORDENACIÓN DEL SUELO

ZONAS YA APROVECHADAS

- ZONAS YA APROVECHADAS NO RESTAURADAS
- ZONAS DE SUELO AFECTO POR RIESGOS DE LA MINERÍA

ZONAS EN APROVECHAMIENTO (EXISTENTES Y ADECUACIONES)

- ZONAS EN APROVECHAMIENTO AUTORIZADO
- ZONAS EN APROVECHAMIENTO EXTRAPERIMETRAL REGULARIZABLE
- ZONAS EN APROVECHAMIENTO EXTRAPERIMETRAL NO REGULARIZABLE
- ZONAS PARA PLANTAS Y ACOPIOS

ZONAS APROVECHABLES (POTENCIALES)

- ZONAS APROVECHABLES DE PRIORIDAD I
- ZONAS APROVECHABLES DE PRIORIDAD II
- ZONAS APROVECHABLES DE PRIORIDAD III

BASE CARTOGRÁFICA

- Núcleos Urbanos
- Autovías / Autopistas
- Carretera Nacional Ministerio Fomento
- Carretera Autonómica Primer Nivel
- Carretera Autonómica Segundo Nivel
- Carretera Autonómica Tercer Nivel
- Autovías / Autopistas en construcción o en proyecto
- Carretera Autonómica Segundo Nivel en construcción o en proyecto
- FF.CC
- Líneas Eléctricas
- Cauces
- Limite Comunidad Autónoma
- Limite Comarcal
- Limite Municipal

FUENTE:
- Base Cartográfica: BCN 1:25.000, Murcia, BCN 1:200.000, Murcia
- Información Minería: Elaboración propia.
- Fecha de referencia de la cartografía: 2021

DISTRIBUCIÓN COMARCAL

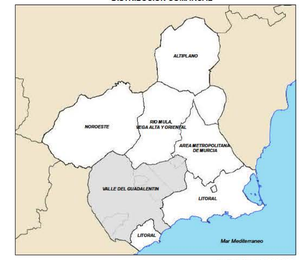

ESCALA: 1:2.000.000

Región de Murcia
Consejería de Empresa, Empleo, Universidades y Portavocía
Dirección General de Energía y Actividad Industrial y Minera

TYPSA
INGENIEROS CONSULTORES Y ARQUITECTOS

EA 9

PLANOS DE INVENTARIO
CALIDAD PAISAJÍSTICA
ZONA DEL VALLE DEL GUADALENTÍN

Escala: 1:110.000 Original A-1

0 1 2 3 4 5 6 Km.

Sistema geodésico de referencia Datum ETRS89
Coordenadas UTM referidas al Huso 30

ESTUDIO AMBIENTAL ESTRATÉGICO. PLAN DE ORDENACIÓN TERRITORIAL DE LOS RECURSOS MINERALES DE LA REGIÓN DE MURCIA

TÉCNICO:

Licdo. en Ciencias Ambientales

EDICIÓN
SEPTIEMBRE 2021

VA5270-EAE-DR-EN-IICguadalentin-09.001

620000 630000 640000 650000 660000 670000 680000 690000 700000

4190000 4180000 4170000 4160000 4150000 4140000

RÍO MULA VEGA ALTA Y ORIENTAL

VALLE GUADALENTÍN

Area Metropolitana de Murcia

ALICANTE

MAR MEDITERRANEO

ALMERIA

N S W E

LEYENDA TEMÁTICA

HÁBITATS PRIORITARIOS O MUY RAROS

HÁBITATS NO PRIORITARIOS O NO MUY RAROS

LEYENDA TEMÁTICA

ACTUACIONES ESTRUCTURANTES

VIARIAS

ACTUACIONES ESTRATÉGICAS

POLÍGONO INDUSTRIAL MINERO O P M

RESERVA ESTRATÉGICA REGIONAL DE SUELO DEST NADO A ACTIV DADES NO MINERAS LIGADAS A LA M NERÍA O RERMI

ZONAS DE APROVECHAMIENTO Y TRANSFORMACIÓN DE RECURSOS MINERALES O ZAT

CATEGORIAS DE ORDENACIÓN DEL SUELO

ZONAS YA APROVECHADAS

ZONAS YA APROVECHADAS NO RESTAURADAS

ZONAS DE SUELO AFECTO POR RIESGOS DE LA MINERÍA

ZONAS EN APROVECHAMIENTO (EXISTENTES Y ADECUACIONES)

ZONAS EN APROVECHAMIENTO AUTORIZADO

ZONAS EN APROVECHAMIENTO EXTRAPERIMETRAL REGULARIZABLE

ZONAS EN APROVECHAMIENTO EXTRAPER METRAL NO REGULARIZABLE

ZONAS PARA PLANTAS Y ACOPIOS

ZONAS APROVECHABLES (POTENCIALES)

ZONAS APROVECHABLES DE PRIORIDAD I

ZONAS APROVECHABLES DE PRIORIDAD II

ZONAS APROVECHABLES DE PRIORIDAD III

BASE CARTOGRÁFICA

Núcleos Urbanos

Autovías / Autopistas

Carretera Nacional Ministerio Fomento

Carretera Autonómica Primer Nivel

Carretera Autonómica Segundo Nivel

Carretera Autonómica Tercer Nivel

Autovías / Autopistas en construcción o en proyecto

Carretera Autonómica Segundo Nivel en construcción o en proyecto

FF.CC

Líneas Eléctricas

Cauces

Límite Comunidad Autónoma

Límite Comarcal

Límite Municipal

FUENTE
- Base Cartográfica IBCN 1:25.000, Murcia, IBCN 1:200.000, Murcia
- Información Minería Elaboración propia.
- Fecha de referencia de la cartografía 2021

DISTRIBUCIÓN DE ZONAS



ESCALA: 1:2.000.000

Región de Murcia
Consejería de Empresa, Empleo, Universidades y Portavocía
Dirección General de Energía y Actividad Industrial y Minera

TYPSA
INGENIEROS CONSULTORES ARQUITECTOS

EA 9

PLANOS DE INVENTARIO

HÁBITATS

ZONA DEL LITORAL

Escala 1:110.000 Original A-1 Ampliado

0 1 2 3 4 5 6 Km

Sistema geodésico de referencia: Datum ETRS-89
Coordenadas UTM referidas al Huso 30

ESTUDIO AMBIENTAL ESTRATÉGICO. PLAN DE ORDENACIÓN TERRITORIAL DE LOS RECURSOS MINERALES DE LA REGIÓN DE MURCIA

TÉCNICO:

Licda. en Ciencias Ambientales

EDICIÓN SEPTIEMBRE 2021

V:\M2015-FE-MUR-EN-M\Datos\09-0501

620000 630000 640000 650000 660000 670000 680000

4290000 4280000 4270000 4260000 4250000 4240000

ALBACETE

ALICANTE

NOROESTE

AREA METROPOLITANA DE MURCIA

RÍO MULA VEGA ALTA Y ORIENTAL

ESTEPAS DE YECLA

SIERRA DEL BUEY

SIERRA DEL SERRAL

SIERRA DE SALINAS

SIERRA DE EL CARCHE

SIERRA DE LA PILA

Montealegre del Castillo · La Higuera · Las Anorias · Pinilla · Fuente-Álamo · La Encina · Caudete · Casas de Menor · Las Virtudes · Villegas ó Mardos · Ontur · Aljube · Santiago de Mora · Albatana · Cordovilla · Mora de Santa Quiteria · La Colonia Santa Eulalia · Minateda · La Horca · Cancárix · Pinoso · Encebras · La Romaneta · La Romana · Rodriguillo · La Solana · Algueña · Salinas · Monóvar/Monó · Fondo · Ubeda · Lel · Paredón · Culebrón · Xirnolet · Cases del Senyor · Casas de Ibáñez · Barbarroja · Hondón de las Nieves · Barinas · Los Encantados · Ascoy · Puerto Errado · Casa de Talón · Casablanca · El Boquerón · Embalse de Camarillas · Embalse del Judío · Embalse de Bayco

Sierra de Conejeros · Sierra de Enmedio · Sierra del Candil · Sierra de la Cañada del Toril · Sierra de Umbría · Sierra de Salinas · Sierra de Oliva · Sierra de Molar · Sierra de Ascoy · Sierra de Lerma · Sierra de los Gavilanes · Sierra de la Cimbra · Sierra de los Bujos · Sierra de la Fuente · Sierra de las Cobras · Sierra de la Tienda · Sierra de Encebezado · Sierra de la Pedrera · Sierra de la Capilla · Sierra de Ruiz · Sierra del Reclot · Sierra d'Algeria

Cerro de la Grulla · Tobarillas · Tobarilla Baja · Las Atalayas · Arabí · Sierra de los Ladrones · Morrico del Morterundo · Cerro Fortaleza · El Pulpillo · El Miedo · Las Moratillas · Sierra Lengua · Montes de Rovira · Cerro Colorado · Cerros de Hilla · Cerro Redondo · Alto del Patojo · Llano · La Bronquina · Camas Calejo · Pinillos · Gloria · Las Ribazas · El Carroncillo · La Atalayas · Cañada del Pulpillo · Umbría del Factor · Morrón del Puerto · Cuesta del Llano · El Pozancón · La Tella · Puerto de Jumilla · Cerro del Picacho · Picacho del Infierno · El Rico · Canteras · La Campana · Doncel · Cerro del Oro · Cerro de los Ingues · Cerros de las Anegadillas · Cerro del Caracolero · Collado de las Hormanas · La Almaraz de Orella · Cerros Negros · La Escacada · Alto del Revolcado · Alto de las Losas · Hoya del Mollidar · Al ico de los Chapines · Cerro del Manicebo · Gamellejas · El Ardal · Hoya del Pozo · Parra · Sierra de los Lerma · Cerro del Águila · Cerrico del Sabinar · Collado de La Mata · Cerros Mellizos · Cerro Blanco · La Albergueña · Las Encebras · Cerro de las Hocicas · Peña Bermeja · Peña Roja

LEYENDA TEMÁTICA

ACTUACIONES ESTRUCTURANTES

- VIARIAS

ACTUACIONES ESTRATÉGICAS

- POLÍGONO INDUSTRIAL MINERO O PIM
- RESERVA ESTRATÉGICA REGIONAL DE SUELO DESTINADO A ACTIVIDADES NO MINERAS LIGADAS A LA MINERÍA O RERMI
- ZONAS DE APROVECHAMIENTO Y TRANSFORMACIÓN DE RECURSOS MINERALES O ZAT

CATEGORIAS DE ORDENACIÓN DEL SUELO

ZONAS YA APROVECHADAS

- ZONAS YA APROVECHADAS NO RESTAURADAS
- ZONAS DE SUELO AFECTO POR RIESGOS DE LA MINERÍA

ZONAS EN APROVECHAMIENTO (EXISTENTES Y ADECUACIONES)

- ZONAS EN APROVECHAMIENTO AUTORIZADO
- ZONAS EN APROVECHAMIENTO EXTRAPERIMETRAL REGULARIZABLE
- ZONAS EN APROVECHAMIENTO EXTRAPERIMETRAL NO REGULARIZABLE
- ZONAS PARA PLANTAS Y ACOPIOS

ZONAS APROVECHABLES (POTENCIALES)

- ZONAS APROVECHABLES DE PRIORIDAD I
- ZONAS APROVECHABLES DE PRIORIDAD II
- ZONAS APROVECHABLES DE PRIORIDAD III

BASE CARTOGRÁFICA

- Núcleos Urbanos
- Autovias / Autopistas
- Carretera Nacional Ministerio Fomento
- Carretera Autonómica Primer Nivel
- Carretera Autonómica Segundo Nivel
- Carretera Autonómica Tercer Nivel
- Autovias / Autopistas en construcción o en proyecto
- Carretera Autonómica Segundo Nivel en construcción o en proyecto
- FF.CC
- Líneas Eléctricas
- Cauces
- Limite Comunidad Autónoma
- Limite Comarcal
- Limite Municipal

FUENTE:
- Base Cartográfica: BCN 1:25.000, Murcia, BCN 1:200.000, Murcia
- Información Minería: Elaboración propia.
- Fecha de referencia de la cartografía: 2021

DISTRIBUCIÓN DE ZONAS

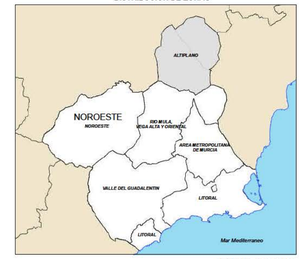

ESCALA: 1:2.000.000

Región de Murcia
Consejería de Empresa, Empleo, Universidades y Portavocía
Dirección General de Energía y Actividad Industrial y Minera

TYPSA
INGENIEROS CONSULTORES Y ARQUITECTOS

EA 10.1

PLANOS DE INVENTARIO
CALIDAD PAISAJÍSTICA
ZONA DEL ALTIPLANO

Escala 1:100.000 Original A-1

0 1 2 3 4 5 6 Km

Sistema geodésico de referencia:Datum ETRS89
Coordenadas UTM referidas al Huso 30

ESTUDIO AMBIENTAL ESTRATÉGICO. PLAN DE ORDENACIÓN TERRITORIAL DE LOS RECURSOS MINERALES DE LA REGIÓN DE MURCIA

TÉCNICO:

Lcdo. en Ciencias Ambientales

EDICIÓN
SEPTIEMBRE 2021

LEYENDA TEMÁTICA

CALIDAD GLOBAL DEL PAISAJE

- CALIDAD BAJA
- CALIDAD MEDIA
- CALIDAD ALTA
- CALIDAD MUY ALTA

VA1275-EAE-DR-EN-UPaisajeao-101-001

560000 570000 580000 590000 600000 610000 620000

4240000 4230000 4220000 4210000 4200000

ALBACETE

GRANADA

ALMERIA

RIO SEGURA

Yeste · Letur · Abejuela · Férez · Socovos · La Dehesa · Cañada Buendía · Los Olmos · Tazona · Las Minas · Sega · Beg · Yetas · Vizcable · Turilla · Nerpio · Almaciles · Tornajos · Bugéjar · Macian

Sierra de los Molares · Sierra de los Estepares · Sierra de la Muela · Sierra de la Cuerda · Sierra de la Cueva de la Carcel · Sierra de Taibilla · Sierra de Fuensanta · Sierra de Cubillas · Sierra del Molino · Sierra del Puerto · Sierra del Esparral · Sierra de San Miguel · Sierra de Ardanaz · Sierra de la Cruz · Sierra de Carreño · Sierra de Enredo · Sierra de los Ratines · Sierra del Peñarrubio · Sierra de la Garra · Sierra de la Buitrera · Sierra de Julianeta · Sierra de Taibilla · Sierra de Ricote · Sierra de la Serrata · Sierra de los Cabos · Sierra del Berro · Sierra de Lavia · Sierra de las Yeguas · Loma de las Yeguas · Sierra de Juan Sera · Sierra de la Zarza · Sierra Aspera · Sierra de la Pinos

Embalse de Taibilla (Toma del Canal) · Embalse de la Fuensanta · Embalse del Taibilla

Cerro de los Castillicos · Torre Arenas · Monarque · Cerro Redondo · Solos y Bosques de Ribera de Cañaverosa · El Canalón · Puerto Estado · Estación de Ferrocarril · Cuarros de Ratas · Cañada Marinero · Calasparra · Urbanización Coto Rosales · Los Milicianos · Los Charcos · Baños de Sicilia · Cabezo de Juan Sánchez · Campillo de los Jiménez · Campillo de Los Jiménez · Cortijo Caipet · Carrascosa · Cortijo Nuevo Cautivo · Cañada de Canara · Garavaca de la Cruz · Chalesma · Cañada Hurtado · La Copa · Fuente Carrasca · Codoñad · El Cabezo · El Carrascalejo · El Prado · Llano de Bullas · La Fuente · Ucenda · Pinar Hondoso · Monigas · Valdepino · El Aceniche · Los Ballesteros · Cerro de Barranco Blanco · Campo coy · Ballesteros · Los Royos · Cerro del Manchego · Cerro de las Buitreras · Morra Chica · Collado del Castillico · Collado de la Cruz · Lomas de las Aliagas · Cerro del Engarbo · Cerro de las Carboneras · Loma de la Perdiz · Cerro de la Vidriera · Cerro de la Venta · Cuerda de Mojón Blanco · Cerro del Moral · Almaciles · Puerto de Almaciles · Cerro de la Fuente · Cañada Carrasca · Los Curiales · Lomas de Gadea · Cerro del Mojón · Morra del Muerto · Loma de Pulpite · Canalizo del Pozo · Hoya de la Zarza · Porche la Junquera · Junquera · Hoya de la Junquera · Puntal de Espín · Perigallo · Janosa · Cerro del Chillón · Cerro de los Cortos · Cerro de los Cantarrales · Peña de Morata · Collado Colorao · Cerro del Ivallejo · Umbria del · Collado de Cueva Abajo · Cerro Flotó · Loma del Collado Serrano · Collado Morrón · Collado del Pino Gordo · Los Olivosos · Collado de los Buitrones · Los Castillicos · La Molata de Fuente Alto · Rinconadomo · Cerro de la Cruz · Cerro del Moral · Cerro de la Fuente · Hoya del Moral · Cerro Cabecicas · Cortijo Casablanca · Cañada Carrasca · Los Curiales · Las Aguaderas · Loma de Pulpite · Morra del Muerto · Canalizo del Pozo · Hoya de la Zarza · Porche la Junquera · Junquera · Hoya de la Junquera · Puntal de Espín · Perigallo · Cerro del Manchego · Janosa · Cerro de la Venta · Cerro de la Vidriera · Loma Galindo · Lomas de Fuente · Cerro de las Carboneras · Cerro del Engarbo · Collado de la Cruz · Lomas de las Aliagas · Collado del Castillico · Morra Chica · Cerro de los Cantarrales · Cerro de los Cortos · Cerro del Chillón · Cerro del Ivallejo · Umbria del · Collado Colorao · Collado de Cueva Abajo · Cerro Flotó · Loma del Collado Serrano · Collado del Pino Gordo · Los Olivosos · Collado de los Buitrones · Peña de Morata · Collado Morrón · Los Castillicos · La Molata de Fuente Alto · Rinconadomo · Cuerda de Mojón Blanco · Cerro del Moral · Almaciles · Puerto de Almaciles · Cerro de la Fuente · Hoya del Moral · Cerro Cabecicas · Cortijo Casablanca · Cañada Carrasca · Los Curiales · Las Aguaderas · Loma de Pulpite · Lomas de Gadea · Cerro del Mojón · Morra del Muerto · Canalizo del Pozo · Hoya de la Zarza · Porche la Junquera · Junquera · Hoya de la Junquera · Puntal de Espín · Perigallo · Cerro del Manchego · Janosa · Cerro de la Venta · Cerro de la Vidriera · Loma Galindo · Lomas de Fuente · Cerro de las Carboneras · Cerro del Engarbo · Collado de la Cruz · Lomas de las Aliagas · Collado del Castillico · Morra Chica · Cerro de las Buitreras · Cerro de los Cantarrales · Cerro de los Cortos · Cerro del Chillón · Cerro del Ivallejo · Umbria del · Collado Colorao · Collado de Cueva Abajo · Cerro Flotó · Loma del Collado Serrano · Collado del Pino Gordo · Los Olivosos · Collado de los Buitrones · Peña de Morata · Collado Morrón · Los Castillicos · La Molata de Fuente Alto · Rinconadomo · Cuerda de Mojón Blanco · Cerro del Moral · Almaciles · Puerto de Almaciles · Cerro de la Fuente · Hoya del Moral · Cerro Cabecicas · Cortijo Casablanca · Cañada Carrasca · Los Curiales · Las Aguaderas · Loma de Pulpite · Lomas de Gadea · Cerro del Mojón · Morra del Muerto · Canalizo del Pozo · Hoya de la Zarza · Porche la Junquera · Junquera · Hoya de la Junquera · Puntal de Espín · Perigallo · Cerro del Manchego · Janosa

Mázuca · Canal Riquena · La Tercia · El Villar · El Manzo · La Alberquilla · El Campanero · Charcas · Cuestas del Portal · Zarzas de Arriba · Zaen de Abajo · Mesa Alto · El Saladar · Arroyo Tercero · Secreto de las Simas · Cueva de la Escala · Arroyo Blanco · Collado de Orberroya · Cueva de Cara Abajo · Cerro Flotó · Valleverde · Cerro del Chillón · Cerro de los Cortos · Cerro de los Cantarrales · Los Castillicos · La Molata de Fuente Alto · Rinconadomo · Peña de Morata · Collado Morrón · Collado del Pino Gordo · Los Olivosos · Collado de los Buitrones · Los Charcos · Cuerda de Mojón Blanco · Cañada de la Cruz · Cerro del Moral · Almaciles · El Saladar · El Moral · Cerro de la Fuente · Puerto de Almaciles · Hoya del Moral · Cerro Cabecicas · Cortijo Casablanca · Cañada Carrasca · Los Curiales · Lomas de Gadea · Cerro del Mojón · Morra del Muerto · Loma de Pulpite · Canalizo del Pozo · Hoya de la Zarza · Porche la Junquera · Junquera · Hoya de la Junquera · Puntal de Espín · Perigallo · Cerro del Manchego · Janosa · Cerro de la Venta · Cerro de la Vidriera · Loma Galindo · Lomas de Fuente · Cerro de las Carboneras · Cerro del Engarbo · Collado de la Cruz · Lomas de las Aliagas · Collado del Castillico · Morra Chica · Cerro de las Buitreras · Cerro de los Cantarrales · Cerro de los Cortos · Cerro del Chillón · Cerro del Ivallejo · Umbria del · Collado Colorao · Collado de Cueva Abajo · Cerro Flotó · Loma del Collado Serrano · Collado del Pino Gordo · Los Olivosos · Collado de los Buitrones · Peña de Morata · Collado Morrón · Los Castillicos · La Molata de Fuente Alto · Rinconadomo · Cuerda de Mojón Blanco · Cerro del Moral · Almaciles · Puerto de Almaciles · Cerro de la Fuente · Hoya del Moral · Cerro Cabecicas · Cortijo Casablanca · Cañada Carrasca · Los Curiales · Las Aguaderas · Loma de Pulpite · Lomas de Gadea · Cerro del Mojón · Morra del Muerto · Canalizo del Pozo · Hoya de la Zarza · Porche la Junquera · Junquera · Hoya de la Junquera · Puntal de Espín · Perigallo · Cerro del Manchego · Janosa

El Algadón · Las Lobillas · Cerro Redondo · Las Murtas · El Arroyán · Cerro Malladilla · El Cerezo · Cerezo · Los Granadicos · El Campillo · Cañada Marinero · Calasparra · El Gobo · Los Charcos · Los Milicianos · El Valcorto · El Valentín · Urbanización Coto Rosales · Los Milicianos · Los Charcos · Baños de Sicilia · Cabezo de Juan Sánchez · Campillo de los Jiménez · Campillo de Los Jiménez · Cortijo Caipet · Carrascosa · Cortijo Nuevo Cautivo · Cañada de Canara · Garavaca de la Cruz · Chalesma · Cañada Hurtado · La Copa · Fuente Carrasca · El Campillo · Codoñad · El Cabezo · El Carrascalejo · El Prado · Llano de Bullas · La Fuente · Ucenda · Pinar Hondoso · Monigas · Valdepino · El Aceniche · Los Ballesteros · Cerro de Barranco Blanco · Campo coy · Ballesteros · Los Royos · Cerro del Manchego · Cerro de las Buitreras · Morra Chica · Collado del Castillico · Collado de la Cruz · Lomas de las Aliagas · Cerro del Engarbo · Cerro de las Carboneras · Loma de la Perdiz · Cerro de la Vidriera · Cerro de la Venta · Cuerda de Mojón Blanco · Cerro del Moral · Almaciles · Puerto de Almaciles · Cerro de la Fuente · Hoya del Moral · Cerro Cabecicas · Cortijo Casablanca · Cañada Carrasca · Los Curiales · Las Aguaderas · Loma de Pulpite · Lomas de Gadea · Cerro del Mojón · Morra del Muerto · Canalizo del Pozo · Hoya de la Zarza · Porche la Junquera · Junquera · Hoya de la Junquera · Puntal de Espín · Perigallo · Cerro del Manchego · Janosa · Cerro de la Venta · Cerro de la Vidriera · Loma Galindo · Lomas de Fuente · Cerro de las Carboneras · Cerro del Engarbo · Collado de la Cruz · Lomas de las Aliagas · Collado del Castillico · Morra Chica · Cerro de las Buitreras · Cerro de los Cantarrales · Cerro de los Cortos · Cerro del Chillón · Cerro del Ivallejo · Umbria del · Collado Colorao · Collado de Cueva Abajo · Cerro Flotó · Loma del Collado Serrano · Collado del Pino Gordo · Los Olivosos · Collado de los Buitrones · Peña de Morata · Collado Morrón · Los Castillicos · La Molata de Fuente Alto · Rinconadomo · Cuerda de Mojón Blanco · Cerro del Moral · Almaciles · Puerto de Almaciles · Cerro de la Fuente · Hoya del Moral · Cerro Cabecicas · Cortijo Casablanca · Cañada Carrasca · Los Curiales · Las Aguaderas · Loma de Pulpite · Lomas de Gadea · Cerro del Mojón · Morra del Muerto · Canalizo del Pozo · Hoya de la Zarza · Porche la Junquera · Junquera · Hoya de la Junquera · Puntal de Espín · Perigallo · Cerro del Manchego · Janosa

Cañada de la Noguera · Cañada de las Canales · Lavadores · Arroyo de Benablón · Benablón · Lomas de Fuente · La Vereda · Loma Galindo · Barranda · Cabezuela · Navares · Los Prados · Cantera Romana · La Encarnación · Cabezo de la Peguera · Sierra de los Cabos · Coto Rosella · La Almudema · Collado del Puerto · Cerro de Barranco Blanco · Campo coy · Ballesteros · Los Royos · Cerro del Manchego · Cerro de las Buitreras · Morra Chica · Collado del Castillico · Collado de la Cruz · Lomas de las Aliagas · Cerro del Engarbo · Cerro de las Carboneras · Loma de la Perdiz · Cerro de la Vidriera · Cerro de la Venta · Cuerda de Mojón Blanco · Cerro del Moral · Almaciles · Puerto de Almaciles · Cerro de la Fuente · Hoya del Moral · Cerro Cabecicas · Cortijo Casablanca · Cañada Carrasca · Los Curiales · Las Aguaderas · Loma de Pulpite · Lomas de Gadea · Cerro del Mojón · Morra del Muerto · Canalizo del Pozo · Hoya de la Zarza · Porche la Junquera · Junquera · Hoya de la Junquera · Puntal de Espín · Perigallo · Cerro del Manchego · Janosa

Archivel · Cascias · Noguericas · Benablón · Lomas de Fuente · La Vereda · Loma Galindo · Barranda · Cabezuela · Navares · Los Prados · Cantera Romana · La Encarnación · Cabezo de la Peguera · Sierra de los Cabos · Coto Rosella · La Almudema · Collado del Puerto · Cerro de Barranco Blanco · Campo coy · Ballesteros · Los Royos · Cerro del Manchego · Cerro de las Buitreras · Morra Chica · Collado del Castillico · Collado de la Cruz · Lomas de las Aliagas · Cerro del Engarbo · Cerro de las Carboneras · Loma de la Perdiz · Cerro de la Vidriera · Cerro de la Venta · Cuerda de Mojón Blanco · Cerro del Moral · Almaciles · Puerto de Almaciles · Cerro de la Fuente · Hoya del Moral · Cerro Cabecicas · Cortijo Casablanca · Cañada Carrasca · Los Curiales · Las Aguaderas · Loma de Pulpite · Lomas de Gadea · Cerro del Mojón · Morra del Muerto · Canalizo del Pozo · Hoya de la Zarza · Porche la Junquera · Junquera · Hoya de la Junquera · Puntal de Espín · Perigallo · Cerro del Manchego · Janosa

Solos y Bosques de Ribera de Cañaverosa · El Campillo · Cañada Marinero · Calasparra · Urbanización Coto Rosales · Los Milicianos · Los Charcos · Baños de Sicilia · Cabezo de Juan Sánchez · Campillo de los Jiménez · Campillo de Los Jiménez · Cortijo Caipet · Carrascosa · Cortijo Nuevo Cautivo · Cañada de Canara · Garavaca de la Cruz · Chalesma · Cañada Hurtado · La Copa · Fuente Carrasca · El Campillo · Codoñad · El Cabezo · El Carrascalejo · El Prado · Llano de Bullas · La Fuente · Ucenda · Pinar Hondoso · Monigas · Valdepino · El Aceniche · Los Ballesteros · Cerro de Barranco Blanco · Campo coy · Ballesteros · Los Royos · Cerro del Manchego · Cerro de las Buitreras · Morra Chica · Collado del Castillico · Collado de la Cruz · Lomas de las Aliagas · Cerro del Engarbo · Cerro de las Carboneras · Loma de la Perdiz · Cerro de la Vidriera · Cerro de la Venta · Cuerda de Mojón Blanco · Cerro del Moral · Almaciles · Puerto de Almaciles · Cerro de la Fuente · Hoya del Moral · Cerro Cabecicas · Cortijo Casablanca · Cañada Carrasca · Los Curiales · Las Aguaderas · Loma de Pulpite · Lomas de Gadea · Cerro del Mojón · Morra del Muerto · Canalizo del Pozo · Hoya de la Zarza · Porche la Junquera · Junquera · Hoya de la Junquera · Puntal de Espín · Perigallo · Cerro del Manchego · Janosa

VA1275-EAE-DR-EN-UProcesito-101-001

LEYENDA TEMÁTICA

ACTUACIONES ESTRUCTURANTES

- VIARIAS

ACTUACIONES ESTRATÉGICAS

- POLÍGONO INDUSTRIAL MINERO O PIM
- RESERVA ESTRATÉGICA REGIONAL DE SUELO DESTINADO A ACTIVIDADES NO MINERAS LIGADAS A LA MINERÍA O RERMI
- ZONAS DE APROVECHAMIENTO Y TRANSFORMACIÓN DE RECURSOS MINERALES O ZAT

CATEGORIAS DE ORDENACIÓN DEL SUELO

ZONAS YA APROVECHADAS

- ZONAS YA APROVECHADAS NO RESTAURADAS
- ZONAS DE SUELO AFECTO POR RIESGOS DE LA MINERÍA

ZONAS EN APROVECHAMIENTO (EXISTENTES Y ADECUACIONES)

- ZONAS EN APROVECHAMIENTO AUTORIZADO
- ZONAS EN APROVECHAMIENTO EXTRAPERIMETRAL REGULARIZABLE
- ZONAS EN APROVECHAMIENTO EXTRAPERIMETRAL NO REGULARIZABLE
- ZONAS PARA PLANTAS Y ACOPIOS

ZONAS APROVECHABLES (POTENCIALES)

- ZONAS APROVECHABLES DE PRIORIDAD I
- ZONAS APROVECHABLES DE PRIORIDAD II
- ZONAS APROVECHABLES DE PRIORIDAD III

BASE CARTOGRÁFICA

- Núcleos Urbanos
- Autovias / Autopistas
- Carretera Nacional Ministerio Fomento
- Carretera Autonómica Primer Nivel
- Carretera Autonómica Segundo Nivel
- Carretera Autonómica Tercer Nivel
- Autovias / Autopistas en construcción o en proyecto
- Carretera Autonómica Segundo Nivel en construcción o en proyecto
- FF.CC
- Líneas Eléctricas
- Cauces
- Limite Comunidad Autónoma
- Limite Comarcal
- Limite Municipal

FUENTE:
- Base Cartográfica: BCN 1:25.000, Murcia, BCN 1:200.000, Murcia
- Información Minería: Elaboración propia.
- Fecha de referencia de la cartografía: 2021

DISTRIBUCIÓN DE ZONAS



ESCALA: 1:2.000.000

Región de Murcia
Consejería de Empresa, Empleo, Universidades y Portavocía
Dirección General de Energía y Actividad Industrial y Minera

TYPSA INGENIEROS CONSULTORES Y ARQUITECTOS

EA 10.1

PLANOS DE INVENTARIO
CALIDAD PAISAJÍSTICA
ZONA DEL NOROESTE

Escala 1:100.000 Original A-1

0 1 2 3 4 5 6 Km.

Sistema geodésico de referencia Datum ETRS89
Coordenadas UTM referidas al Huso 30

ESTUDIO AMBIENTAL ESTRATÉGICO. PLAN DE ORDENACIÓN TERRITORIAL DE LOS RECURSOS MINERALES DE LA REGIÓN DE MURCIA

TÉCNICO:

Lcdo. en Ciencias Ambientales

EDICIÓN SEPTIEMBRE 2021

LEYENDA TEMÁTICA

CALIDAD GLOBAL DEL PAISAJE

- CALIDAD BAJA
- CALIDAD MEDIA
- CALIDAD ALTA
- CALIDAD MUY ALTA

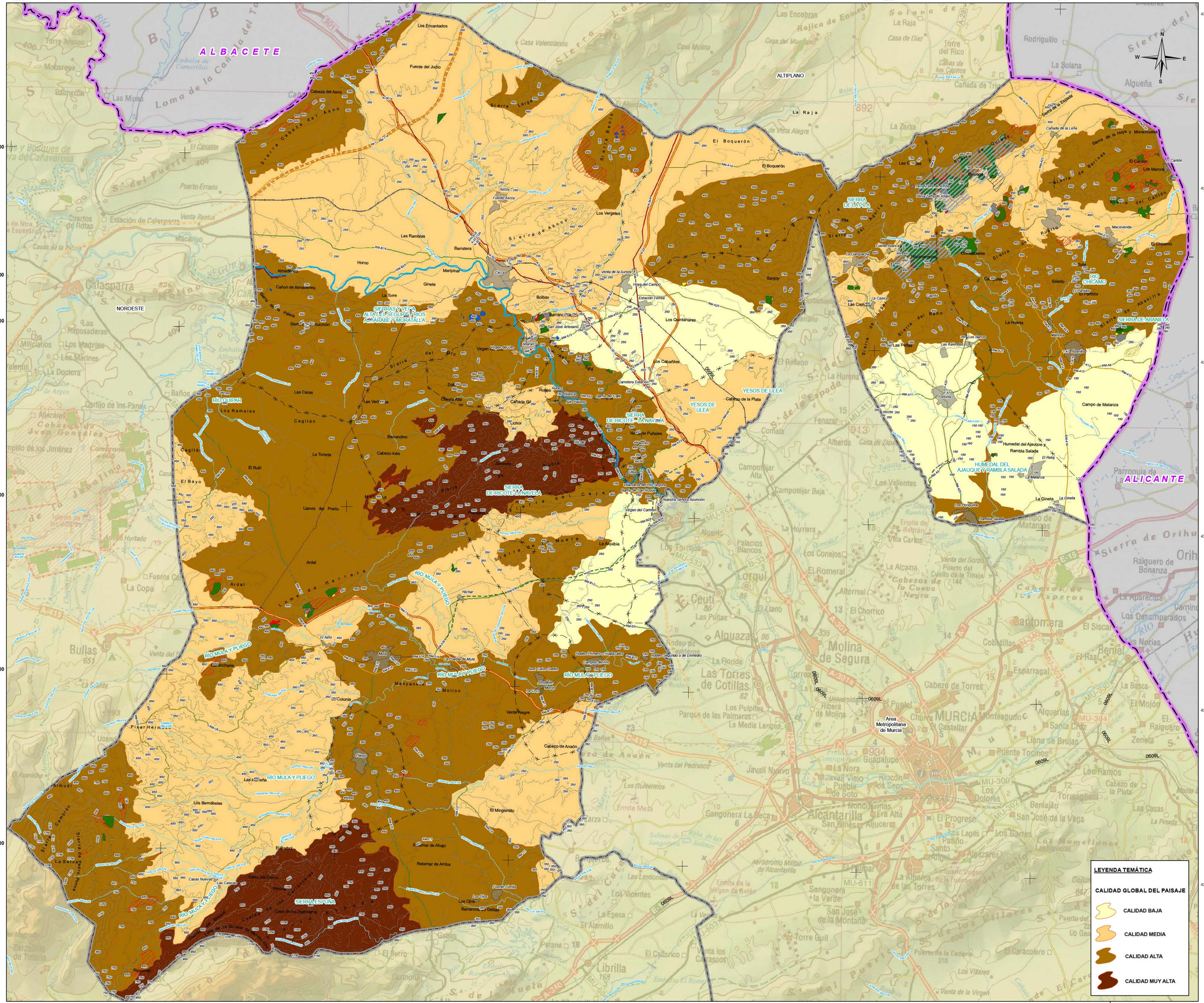

LEYENDA TEMÁTICA

ACTUACIONES ESTRUCTURANTES

- VIARIAS

ACTUACIONES ESTRATÉGICAS

- POLÍGONO INDUSTRIAL MINERO O PIM
- RESERVA ESTRATÉGICA REGIONAL DE SUELO DESTINADO A ACTIVIDADES NO MINERAS LIGADAS A LA MINERÍA O RERMI
- ZONAS DE APROVECHAMIENTO Y TRANSFORMACIÓN DE RECURSOS MINERALES O ZAT

CATEGORIAS DE ORDENACIÓN DEL SUELO

ZONAS YA APROVECHADAS

- ZONAS YA APROVECHADAS NO RESTAURADAS
- ZONAS DE SUELO AFECTO POR RIESGOS DE LA MINERÍA

ZONAS EN APROVECHAMIENTO (EXISTENTES Y ADECUACIONES)

- ZONAS EN APROVECHAMIENTO AUTORIZADO
- ZONAS EN APROVECHAMIENTO EXTRAPERIMETRAL REGULARIZABLE
- ZONAS EN APROVECHAMIENTO EXTRAPERIMETRAL NO REGULARIZABLE
- ZONAS PARA PLANTAS Y ACOPIOS

ZONAS APROVECHABLES (POTENCIALES)

- ZONAS APROVECHABLES DE PRIORIDAD I
- ZONAS APROVECHABLES DE PRIORIDAD II
- ZONAS APROVECHABLES DE PRIORIDAD III

BASE CARTOGRÁFICA

- Núcleos Urbanos
- Autovías / Autopistas
- Carretera Nacional Ministerio Fomento
- Carretera Autonómica Primer Nivel
- Carretera Autonómica Segundo Nivel
- Carretera Autonómica Tercer Nivel
- Autovías / Autopistas en construcción o en proyecto
- Carretera Autonómica Segundo Nivel en construcción o en proyecto
- FF.CC
- Líneas Eléctricas
- Cauces
- Límite Comunidad Autónoma
- Límite Comarcal
- Límite Municipal

FUENTE:
- Base Cartográfica: BCN 1:25 000, Murcia, BCN 1 200 000, Murcia
- Información Minería: Elaboración propia.
- Fecha de referencia de la cartografía: 2021

DISTRIBUCIÓN DE ZONAS



ESCALA: 1:2.000.000

Región de Murcia
Consejería de Empresa, Empleo, Universidades y Portavocía
Dirección General de Energía y Actividad Industrial y Minera

TYPSA INGENIEROS CONSULTORES Y ARQUITECTOS

PLANOS DE INVENTARIO

EA 10.1

CALIDAD PAISAJÍSTICA
ZONA DEL RÍO MULA, VEGA ALTA Y ORIENTAL

Escala 1:100.000 Original A-1

0 1 2 3 4 5 6 Km.

Sistema geodésico de referencia Datum ETRS89
Coordenadas UTM referidas al Huso 30

ESTUDIO AMBIENTAL ESTRATÉGICO. PLAN DE ORDENACIÓN TERRITORIAL DE LOS RECURSOS MINERALES DE LA REGIÓN DE MURCIA

TÉCNICO:

Lcdo. en Ciencias Ambientales

EDICIÓN
SEPTIEMBRE 2021

LEYENDA TEMÁTICA

CALIDAD GLOBAL DEL PAISAJE

- CALIDAD BAJA
- CALIDAD MEDIA
- CALIDAD ALTA
- CALIDAD MUY ALTA

VA5276-EAE-DR-EN-UP/cmula-151-001

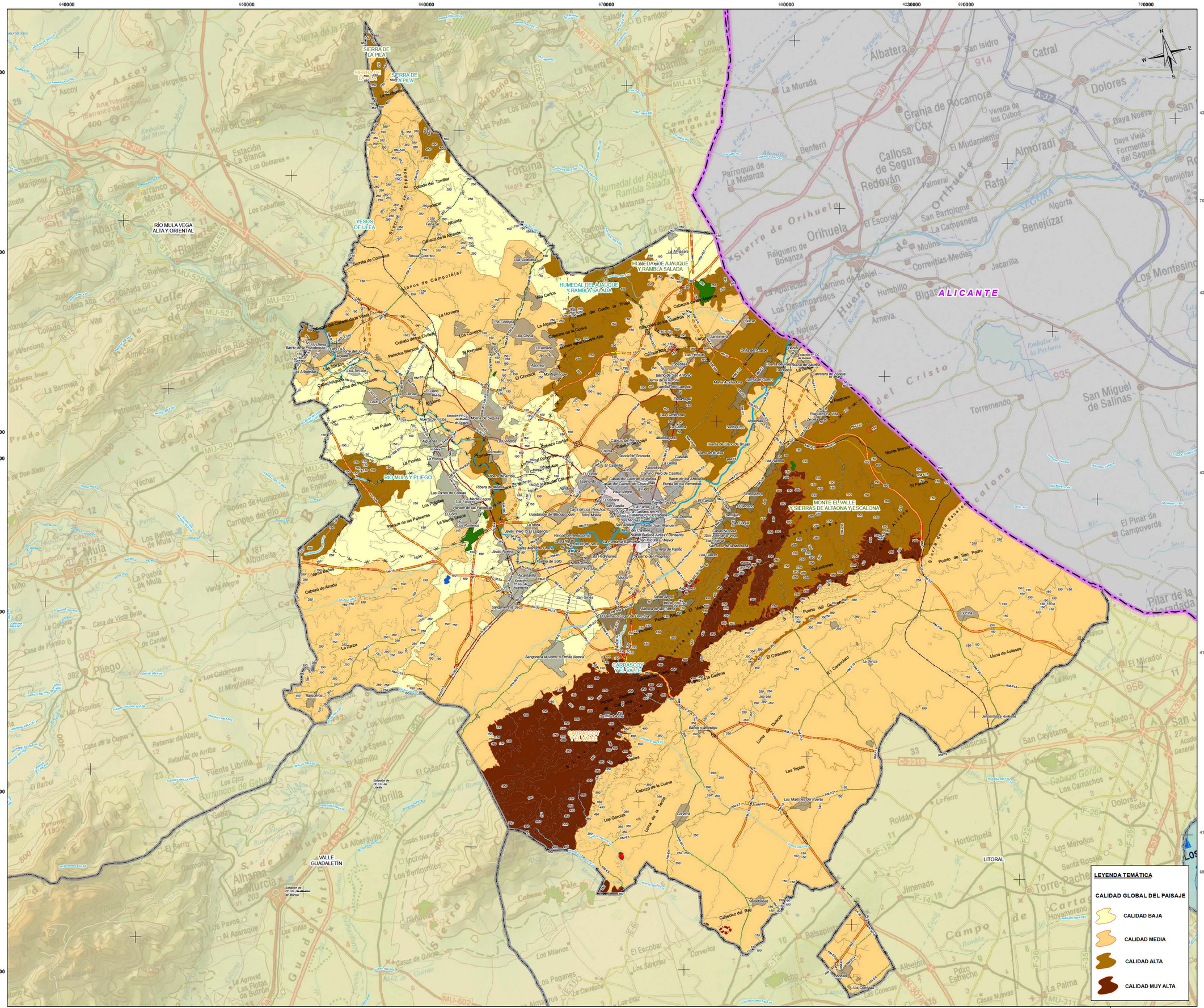
SIERRA DE LA PILA
RÍO MULA VEGA ALTA Y ORIENTAL
YESOS DE ULEA
HUMEDAL DEL AJAUQUE Y RAMBLA SALADA
RÍO MULA Y PLIEGO
MONTE EL VALLE Y SIERRAS DE ALTAONA Y ESCALONA
CARRASCOY Y EL VALLE
VALLE GUADALETÍN
LITORAL
ALICANTE
Albatera
Granja de Rocamora
Callosa de Segura
Redován
Orihuela
Almoradí
Rafal
Benejúzar
Dolores
Daya Nueva
Daya Vieja
Formentera del Segura
Algorfa
Jacarilla
Los Montesinos
San Miguel de Salinas
Torremendo
Pilar de la Horadada
Mar Mediterráneo
Molina de Segura
Alcantarilla
Murcia
Librilla
Alhama de Murcia
Fuente Librilla
Casas Nuevas
Casas de Guías
Los Pavos
Los Milanos
Los Paganes
Los Sánchez
Los Díaz
Los Conesas
Los Dolores
Los Garcías
Los Martínez del Puerto
Los Ramos
Los Fedriánes
Los Currelos
Los Cánovas
Los Cayetanos
Los Méroños
Los Camachos
Los Vicentes
Los Anguitas
Los Cojos
Los Ventorrillos
Los Pérez
Los Pedreros
Los Cabezos
Los Cipreses
Los Pinos
Los Pinares
Los Pinos
Los Pinos
Los Pinos

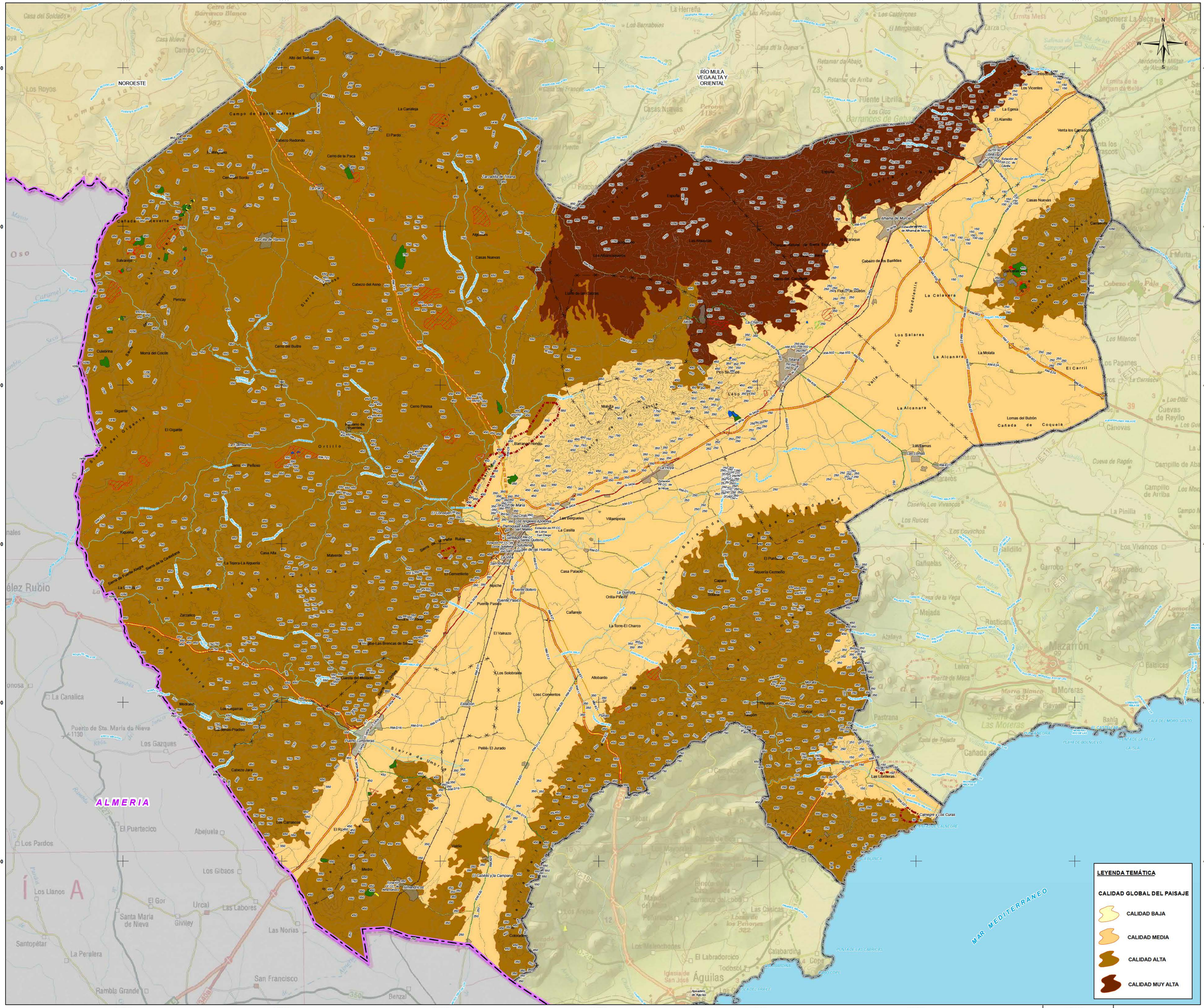

LEYENDA TEMÁTICA

ACTUACIONES ESTRUCTURANTES

- VIARIAS

ACTUACIONES ESTRATÉGICAS

- POLÍGONO INDUSTRIAL MINERO O PIM
- RESERVA ESTRATÉGICA REGIONAL DE SUELO DESTINADO A ACTIVIDADES NO MINERAS LIGADAS A LA MINERÍA O RERMI
- ZONAS DE APROVECHAMIENTO Y TRANSFORMACIÓN DE RECURSOS MINERALES O ZAT

CATEGORIAS DE ORDENACIÓN DEL SUELO

ZONAS YA APROVECHADAS

- ZONAS YA APROVECHADAS NO RESTAURADAS
- ZONAS DE SUELO AFECTO POR RIESGOS DE LA MINERÍA

ZONAS EN APROVECHAMIENTO (EXISTENTES Y ADECUACIONES)

- ZONAS EN APROVECHAMIENTO AUTORIZADO
- ZONAS EN APROVECHAMIENTO EXTRAPERIMETRAL REGULARIZABLE
- ZONAS EN APROVECHAMIENTO EXTRAPERIMETRAL NO REGULARIZABLE
- ZONAS PARA PLANTAS Y ACOPIOS

ZONAS APROVECHABLES (POTENCIALES)

- ZONAS APROVECHABLES DE PRIORIDAD I
- ZONAS APROVECHABLES DE PRIORIDAD II
- ZONAS APROVECHABLES DE PRIORIDAD III

BASE CARTOGRÁFICA

Caravaca de la Cruz

- Núcleos Urbanos
- Autovías / Autopistas
- Carretera Nacional Ministerio Fomento
- Carretera Autonómica Primer Nivel
- Carretera Autonómica Segundo Nivel
- Carretera Autonómica Tercer Nivel
- Autovías / Autopistas en construcción o en proyecto
- Carretera Autonómica Segundo Nivel en construcción o en proyecto
- FF.CC
- Líneas Eléctricas
- Cauces
- Limite Comunidad Autónoma
- Limite Comarcal
- Limite Municipal

FUENTE:
- Base Cartográfica: BCN 1:25 000, Murcia, BCN 1:200.000, Murcia
- Información Minería: Elaboración propia.
- Fecha de referencia de la cartografía: 2021

DISTRIBUCIÓN COMARCAL



ESCALA: 1:2.000.000

Región de Murcia
Consejería de Empresa, Empleo, Universidades y Portavocía
Dirección General de Energía y Actividad Industrial y Minera

TYPSA
INGENIEROS CONSULTORES Y ARQUITECTOS

EA 10.1

PLANOS DE INVENTARIO

CALIDAD PAISAJÍSTICA

ZONA DEL VALLE DEL GUADALENTÍN

Escala: 1:110.000 Original A-1

0 1 2 3 4 5 6 Km.

Sistema geodésico de referencia Datum ETRS89
Coordenadas UTM referidas al Huso 30

ESTUDIO AMBIENTAL ESTRATÉGICO. PLAN DE ORDENACIÓN TERRITORIAL DE LOS RECURSOS MINERALES DE LA REGIÓN DE MURCIA

TÉCNICO:

Lcdo. en Ciencias Ambientales

EDICIÓN SEPTIEMBRE 2021

VAS275-EAE-OR-UPpaisaje-101-D01

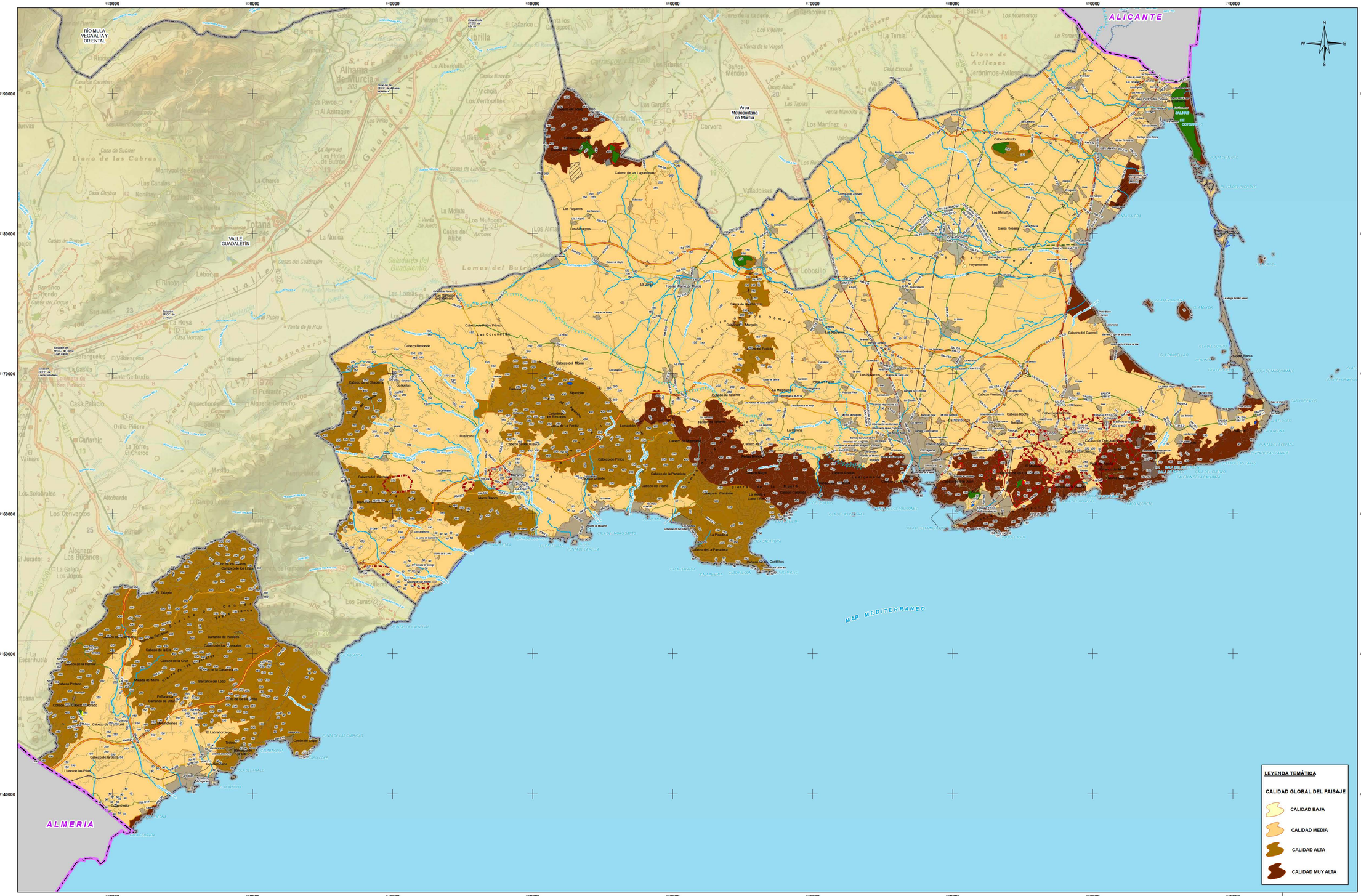
620000
630000
640000
650000
660000
670000
680000
690000
700000
4190000
4180000
4170000
4160000
4150000
4140000
RÍO MULA
VEGA ALTA Y
ORIENTAL
VALLE
GUADALENTÍN
Area
Metropolitana
de Murcia
ALICANTE
MAR MEDITERRANEO
ALMERIA
Cabezo de las Lagunillas
Los Paganes
Los Albaigros
Cabezo Gordo
Los Meroños
Santa Rosalía
Hoyamorenero
Cabezo del Carmoli
Cabezo Redondo
Cabezo del Mojón
Algarrobo
Cabezo del Pinico
Cabezo de la Pandorga
Cabezo del Horno
Cabezo el Cambón
Cabezo de La Pandorga
Cabezo de Castillitos
Cabezo de Pedro Pérez
Cabezo de la Cruz
Cabezo de la Zarcilla
Cabezo de la Serreta
Llano de las Pilas
Barranco de Paredes
Barranco del Lobo
Mapala del Moro
Barranco de Cruz
Cabezo de la Jara
Cabezo de la Cruz
Cabezo Pelado
Cabezo Cabrera Grande
Cabezo de la Zarcilla
Cabezo de la Serreta
Cabezo Redondo
Cabezo Real Chaparra
Cabezo del Pinico
Cabezo de la Pandorga
Cabezo del Horno
Cabezo el Cambón
Cabezo de La Pandorga
Cabezo de Castillitos
Cabezo del Carmoli
Cabezo Ventura
Cabezo Roche
Cabezo Beltrán
Cabezo de Gallo
Cabezo de Pedro Pérez
Cabezo de la Jara
Cabezo de la Cruz
Cabezo Pelado
Cabezo Cabrera Grande
Cabezo de la Zarcilla
Cabezo de la Serreta
Llano de las Pilas
Barranco de Paredes
Barranco del Lobo
Mapala del Moro
Barranco de Cruz
Cabezo Redondo
Cabezo Real Chaparra
Cabezo del Mojón
Algarrobo

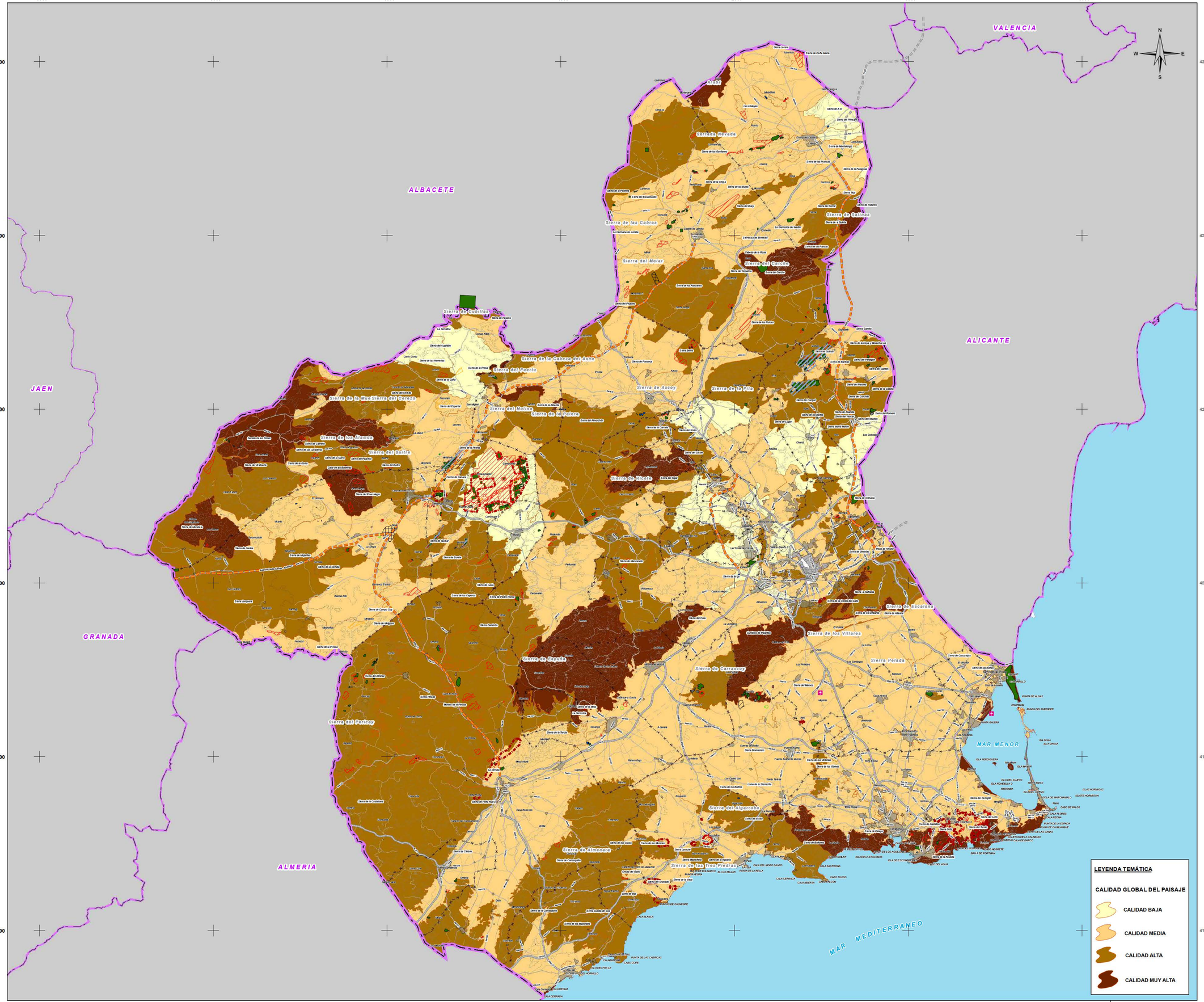

LEYENDA TEMÁTICA

ACTUACIONES ESTRUCTURANTES

- VIARIAS

ACTUACIONES ESTRATÉGICAS

- POLÍGONO INDUSTRIAL MINERO O PIM
- RESERVA ESTRATÉGICA REGIONAL DE SUELO DESTINADO A ACTIVIDADES NO MINERAS LIGADAS A LA MINERÍA O RERMI
- ZONAS DE APROVECHAMIENTO Y TRANSFORMACIÓN DE RECURSOS MINERALES O ZAT

CATEGORIAS DE ORDENACIÓN DEL SUELO

ZONAS YA APROVECHADAS

- ZONAS YA APROVECHADAS NO RESTAURADAS
- ZONAS DE SUELO AFECTO POR RIESGOS DE LA MINERÍA

ZONAS EN APROVECHAMIENTO (EXISTENTES Y ADECUACIONES)

- ZONAS EN APROVECHAMIENTO AUTORIZADO
- ZONAS EN APROVECHAMIENTO EXTRAPERIMETRAL REGULARIZABLE
- ZONAS EN APROVECHAMIENTO EXTRAPERIMETRAL NO REGULARIZABLE
- ZONAS PARA PLANTAS Y ACOPIOS

ZONAS APROVECHABLES (POTENCIALES)

- ZONAS APROVECHABLES DE PRIORIDAD I
- ZONAS APROVECHABLES DE PRIORIDAD II
- ZONAS APROVECHABLES DE PRIORIDAD III

BASE CARTOGRÁFICA

Caravaca de la Cruz

- Núcleos Urbanos
- Autovias / Autopistas
- Carretera Nacional Ministerio Fomento
- Carretera Autonómica Primer Nivel
- Carretera Autonómica Segundo Nivel
- Carretera Autonómica Tercer Nivel
- Autovias / Autopistas en construcción o en proyecto
- Carretera Autonómica Segundo Nivel en construcción o en proyecto
- FF.CC
- Líneas Eléctricas
- Cauces
- Limite Comunidad Autónoma
- Limite Comarcal
- Limite Municipal

FUENTE:
- Base Cartográfica: BCN 1 25 000, Murcia, BCN 1:200 000, Murcia
- Información Minería: Elaboración propia.
- Fecha de referencia de la cartografía: 2021

DISTRIBUCIÓN COMARCAL



ESCALA: 1:2.000.000

Región de Murcia
Consejería de Empresa, Empleo, Universidades y Portavocía
Dirección General de Energía y Actividad Industrial y Minera

TYPSA
INGENIEROS CONSULTORES Y ARQUITECTOS

EA 10.1

PLANOS DE INVENTARIO
CALIDAD PAISAJÍSTICA
REGIÓN DE MURCIA.

Escala: 1:280.000 Original A-1

0 3 6 9 12 15 18 Km.

Sistema geodésico de referencia: Datum ETRS-89,
Coordenadas UTM referidas al Huso 30

ESTUDIO AMBIENTAL ESTRATÉGICO. PLAN DE ORDENACIÓN TERRITORIAL DE LOS RECURSOS MINERALES DE LA REGIÓN DE MURCIA

TÉCNICO:

Licdo. en Ciencias Ambientales

EDICIÓN
SEPTIEMBRE 2021

VA5275-EAE-DR-EN-UPmmurcia-101-D01

620000 630000 640000 650000 660000 670000 680000

4290000 4280000 4270000 4260000 4250000 4240000

ALBACETE

ALICANTE

NOROESTE

AREA METROPOLITANA DE MURCIA

RÍO MULA VEGA ALTA Y ORIENTAL

ESTEPAS DE YECLA

SIERRA DEL BUEY

SIERRA DEL SERRAL

SIERRA DE SALINAS

SIERRA DE EL CARCHE

SIERRA DE LA PILA

Montealegre del Castillo · La Higuera · Las Anorias · Pinilla · Fuente-Álamo · Caudete · La Encina · Casas de Menor · Las Virtudes · Villegas ó Mardos · Ontur · Aljube · Santiago de Mora · Albatana · Cordovilla · Mora de Santa Quiteria · Minateda · La Horca · Cancárix · Pinoso · Encebras · La Romaneta · Rodriguillo · La Romana · La Algueña · Monóvar/Monó · Salinas · La Colonia Santa Eulalia · Barbarroja · Hondón de

Laguna de Hoya Rasa · Laguna de Atalaya de los Ojicos · Embalse de Bayco · Embalse de Camarillas

Sierra de Conejeros · Sierra de Enmedio · Sierra del Candil · Sierra del Toril · Sierra de Cancárix · Sierra de Umbría · Sierra del Reclot · Sierra de Salinas · Sierra de Santa Bárbara 1150 · Madroño 1051 · Cerro de la Tienda 866 · Sierra de Encebezado · Sierra de las Cubas · Sierra del Molar · Sierra de la Tienda · Sierra de la Pedrera · Sierra de Ana · Sierra de los Gavilanes · Sierra de los Ruices · Sierra de los Bujos · Sierra de las Grajas · Sierra de Cegarra · Sierra de Cucharilla · Sierra del Prado · Sierra de Carche · Sierra de Ruices · Sierra de Ascoy

Cerro de la Graja · Tobarillas · Tobarilla Baja · Las Atalayas · Arabí · Sierra de los Ladrones · Morrico del Morteruelo · Cerro Fortaleza · El Calveroncillo · Las Ribazas · Cuesta del Llano · El Pozancón · La Tella · El Pulpillo · Las Atalayas · Las Morrillas · El Miedo · Sierra Lengua · Montes de Rovira · Cerro Colorado · Cerros de Millán · Cerro Redondo · Cañada del Pulpillo · Umbría del Factor · Morrón del Puerto · Puerto de Umbilla · Cerro del Puerto · Picacho del Infierno · Alto del Patojo · Llano · La Bronquina · Camas Calejo · Pinillos · Hoya del Pozo · El Ardal · Gamellejas · Cerro del Oro · Cerro de los Inques · Cerros de las Anegadillas · Cerro del Caimano · Cerro del Marcobo · Alto de las Losas · Hoya del Mollidar · Al ico de los Chapines · Alto del Revalador · Cerro del Quemado · La Alberguilla · Cerro del Águila · Cerrico del Sabinar · Las Encebras · Collados Mellizos · Collado de La Mata · Cerro Blanco · Cerro de las Focicas · Peña Bermeja · Peña Roja · El Rico · Canteras · La Campana · Doncel · Collado de las Hermanas · La Estacada · Cerros Negros · Parra · Sierra de los Escarihuelas · Lerma · Cabeza del Asno · Veata del Olivo · Casa del Calvo · El Canalón · Puerto Errado · Casa de Talón · Fuente del Judío · Cañada del Judío · Cañada de la Leña · Casablanca · El Boquerón · Los Encantados · Embalse de Camarillas

Cerro de la Graja · Tobarillas · Tobarilla Baja · Las Atalayas · Arabí · Sierra de los Ladrones · Morrico del Morteruelo · Cerro Fortaleza · El Calveroncillo · Las Ribazas · Cuesta del Llano · El Pozancón · La Tella · El Pulpillo · Las Atalayas · Las Morrillas · El Miedo · Sierra Lengua · Montes de Rovira · Cerro Colorado · Cerros de Millán · Cerro Redondo · Cañada del Pulpillo · Umbría del Factor · Morrón del Puerto · Puerto de Umbilla · Cerro del Puerto · Picacho del Infierno · Alto del Patojo · Llano · La Bronquina · Camas Calejo · Pinillos · Hoya del Pozo · El Ardal · Gamellejas · Cerro del Oro · Cerro de los Inques · Cerros de las Anegadillas · Cerro del Caimano · Cerro del Marcobo · Alto de las Losas · Hoya del Mollidar · Al ico de los Chapines · Alto del Revalador · Cerro del Quemado · La Alberguilla · Cerro del Águila · Cerrico del Sabinar · Las Encebras · Collados Mellizos · Collado de La Mata · Cerro Blanco · Cerro de las Focicas · Peña Bermeja · Peña Roja · El Rico · Canteras · La Campana · Doncel · Collado de las Hermanas · La Estacada · Cerros Negros · Parra · Sierra de los Escarihuelas · Lerma · Cabeza del Asno · Veata del Olivo · Casa del Calvo · El Canalón · Puerto Errado · Casa de Talón · Fuente del Judío · Cañada del Judío · Cañada de la Leña · Casablanca · El Boquerón · Los Encantados · Embalse de Camarillas

LEYENDA TEMÁTICA

ACTUACIONES ESTRUCTURANTES

- VIARIAS

ACTUACIONES ESTRATÉGICAS

- POLÍGONO INDUSTRIAL MINERO O PIM
- RESERVA ESTRATÉGICA REGIONAL DE SUELO DESTINADO A ACTIVIDADES NO MINERAS LIGADAS A LA MINERÍA O RERMI
- ZONAS DE APROVECHAMIENTO Y TRANSFORMACIÓN DE RECURSOS MINERALES O ZAT

CATEGORIAS DE ORDENACIÓN DEL SUELO

ZONAS YA APROVECHADAS

- ZONAS YA APROVECHADAS NO RESTAURADAS
- ZONAS DE SUELO AFECTO POR RIESGOS DE LA MINERÍA

ZONAS EN APROVECHAMIENTO (EXISTENTES Y ADECUACIONES)

- ZONAS EN APROVECHAMIENTO AUTORIZADO
- ZONAS EN APROVECHAMIENTO EXTRAPERIMETRAL REGULARIZABLE
- ZONAS EN APROVECHAMIENTO EXTRAPERIMETRAL NO REGULARIZABLE
- ZONAS PARA PLANTAS Y ACOPIOS

ZONAS APROVECHABLES (POTENCIALES)

- ZONAS APROVECHABLES DE PRIORIDAD I
- ZONAS APROVECHABLES DE PRIORIDAD II
- ZONAS APROVECHABLES DE PRIORIDAD III

BASE CARTOGRÁFICA

Caravaca de la Cruz

- Núcleos Urbanos
- Autovias / Autopistas
- Carretera Nacional Ministerio Fomento
- Carretera Autonómica Primer Nivel
- Carretera Autonómica Segundo Nivel
- Carretera Autonómica Tercer Nivel
- Autovias / Autopistas en construcción o en proyecto
- Carretera Autonómica Segundo Nivel en construcción o en proyecto
- FF.CC
- Líneas Eléctricas
- Cauces
- Limite Comunidad Autónoma
- Limite Comarcal
- Limite Municipal

FUENTE:
- Base Cartográfica: BCN 1:25.000, Murcia, BCN 1:200.000, Murcia
- Información Minería: Elaboración propia.
- Fecha de referencia de la cartografía: 2021

DISTRIBUCIÓN DE ZONAS



ESCALA: 1:2.000.000

Región de Murcia
Consejería de Empresa, Empleo, Universidades y Portavocía
Dirección General de Energía y Actividad Industrial y Minera

TYPSA
INGENIEROS CONSULTORES Y ARQUITECTOS

EA 10.2

PLANOS DE INVENTARIO
FRAGILIDAD PAISAJÍSTICA
ZONA DEL ALTIPLANO

Escala: 1:100.000 Original A-1

0 1 2 3 4 5 6 Km.

Sistema geodésico de referencia:Datum ETRS89
Coordenadas UTM referidas al Huso 30

ESTUDIO AMBIENTAL ESTRATÉGICO. PLAN DE ORDENACIÓN TERRITORIAL DE LOS RECURSOS MINERALES DE LA REGIÓN DE MURCIA

TÉCNICO:

Lcdo. en Ciencias Ambientales

EDICIÓN SEPTIEMBRE 2021

VA15275-EAE-DR-EN-APlanplano-102-001

560000 570000 580000 590000 600000 610000 620000

4240000 4230000 4220000 4210000 4200000

ALBACETE

GRANADA

ALMERIA

RIO SEGURA

Yeste · Letur · Abejuela · Férez · Socovos · La Dehesa · Cañada Buendía · Los Olmos · Tazona · Las Minas · Sega · Beg · Yetas · Vizcable · Turilla · Nerpio · Almaciles · Tornajos · Bugéjar · Macian · Almacilón · Gilico

Sierra de los Molares · Sierra de los Estepares · Sierra de la Muela · Sierra de Mingogil · Sierra de Taibilla · Sierra de Moratalla · Sierra de Villaluenga · Sierra de Juan Ruiz · Sierra Aspera · Sierra de Pinos · Sierra de Cubitas · Sierra de Ponce · Sierra de Cañaverosa · Sierra de Archivel · Sierra del Cantón · Sierra de la Oreja · Sierra del Escartal · Sierra de San Miguel · Sierra del Molino · Sierra de los Álamos · Sierra del Pronton · Sierra de Carreño · Sierra de Enmedio · Sierra de la Garra · Sierra del Peñarrubio · Sierra de Bolica · Sierra de las Cabras · Sierra del Burete · Sierra de la Serrata · Sierra de la Cruz · Sierra de la Puerta · Sierra de las Yeguas

Embalse de la Fuensanta · Embalse de Taibilla (Toma del Canal) · Embalse del Taibilla

Serrata de las Simas · Collado de Orbarroya · Arroyo Blanco · Cerro de Casa Abajo · Cerro Flojo · Loma del Collado Serrano · Villafuente · Cerro del Chillón · Umbría del Sumajelo · Cerro de Cabezo Jvalejo · Collado Colorao · Cerro de los Cortos · Cerro de los Cantarrales · Los Castillicos · La Molata de Puerto Alto · Revolcadores · Peña de Morata · Collado del Pino Gordo · Los Obispos · Collado de los Maderos · Cuenta de Mojón Blanco · Cañada de la Cruz · Cerro del Moral · Almacilón · El Entredicho · Puerto de Almaciles · Los Curiales · Cañada Carrasca · Lomas de Gadea · Cerro del Mojón · Morra del Muerto · Canalizo del Pozo · Hoya de la Zarza · Porche la Junquera · Sierra de la Zarza · Gato · Hoya de la Junquera · Puntal de Espín · Perigallo · Calar del Mancheño · Jarosa · Calar Blanco · Cerro de los Carboneras · Loma de la Perdiz · Cerro del Engarbo · Morra Chica · Cerro de los Cerros · Collado del Pinar Negro · Collado de la Cruz · Lomas de las Aliagas · Collado del Caserico · Cerro de las Buitreras · Cerro de la Vidriera · Cerro de la Venta · Morrón · Cerro de la Fuente · Hoya del Moral · Cerro Cabecicas · Cortijo Casablanca · Las Aguaderas · Loma de Pulpite · Llano de las Aguzaderas · El Tornajuelo · El Moral y la Junquera · Ballesteros · Los Rovos · La Junquera · Cerro de Casa Blanca · Cerro de Casa Alcalá · Campo de San Juan · Cerro de las Lavaderas · Cerro de Casa Alcalá · Cerro de Casa Abajo · Cerro de Casa Alcalá · Cerro de Casa Alcalá · Cerro de Casa Alcalá

610000 620000 630000 640000 650000 660000 670000

4240000 4230000 4220000 4210000 4200000

ALBACETE

NOROESTE

ALTIPLANO

ALICANTE

Área Metropolitana de Murcia

SIERRAS YVEGA ALTA DEL SEGURA Y RÍOS ARGOS, MORATALLA

SIERRA DE LA PILA

SIERRA DE RICOTE Y LA NAVELA

SIERRA DE ABANILLA

SIERRA ESPUÑA

HUMEDAL DEL AJAUQUE Y RAMBLA SALADA

YESOS DE ULEA

RÍO QUIPAR

RÍO MULA Y PLIEGO

RÍO CHICAMO

0609L

N S W E

LEYENDA TEMÁTICA

ACTUACIONES ESTRUCTURANTES

- VIARIAS

ACTUACIONES ESTRATÉGICAS

- POLÍGONO INDUSTRIAL MINERO O PIM
- RESERVA ESTRATÉGICA REGIONAL DE SUELO DESTINADO A ACTIVIDADES NO MINERAS LIGADAS A LA MINERÍA O RERMI
- ZONAS DE APROVECHAMIENTO Y TRANSFORMACIÓN DE RECURSOS MINERALES O ZAT

CATEGORIAS DE ORDENACIÓN DEL SUELO

ZONAS YA APROVECHADAS

- ZONAS YA APROVECHADAS NO RESTAURADAS
- ZONAS DE SUELO AFECTO POR RIESGOS DE LA MINERÍA

ZONAS EN APROVECHAMIENTO (EXISTENTES Y ADECUACIONES)

- ZONAS EN APROVECHAMIENTO AUTORIZADO
- ZONAS EN APROVECHAMIENTO EXTRAPERIMETRAL REGULARIZABLE
- ZONAS EN APROVECHAMIENTO EXTRAPERIMETRAL NO REGULARIZABLE
- ZONAS PARA PLANTAS Y ACOPIOS

ZONAS APROVECHABLES (POTENCIALES)

- ZONAS APROVECHABLES DE PRIORIDAD I
- ZONAS APROVECHABLES DE PRIORIDAD II
- ZONAS APROVECHABLES DE PRIORIDAD III

BASE CARTOGRÁFICA

- Núcleos Urbanos
- Autovías / Autopistas
- Carretera Nacional Ministerio Fomento
- Carretera Autonómica Primer Nivel
- Carretera Autonómica Segundo Nivel
- Carretera Autonómica Tercer Nivel
- Autovías / Autopistas en construcción o en proyecto
- Carretera Autonómica Segundo Nivel en construcción o en proyecto
- FF.CC
- Líneas Eléctricas
- Cauces
- Límite Comunidad Autónoma
- Límite Comarcal
- Límite Municipal

FUENTE:
- Base Cartográfica: BCN 1:25.000, Murcia, BCN 1:200.000, Murcia
- Información Minería: Elaboración propia.
- Fecha de referencia de la cartografía: 2021

DISTRIBUCIÓN DE ZONAS



ESCALA: 1:2.000.000

Región de Murcia
Consejería de Empresa, Empleo, Universidades y Portavocía
Dirección General de Energía y Actividad Industrial y Minera

TYPSA INGENIEROS CONSULTORES Y ARQUITECTOS

PLANOS DE INVENTARIO

EA 10.2

FRAGILIDAD PAISAJÍSTICA

ZONA DEL RÍO MULA, VEGA ALTA Y ORIENTAL

Escala 1:100.000 Original A-1

0 1 2 3 4 5 6 Km.

Sistema geodésico de referencia Datum ETRS89
Coordenadas UTM referidas al Huso 30

ESTUDIO AMBIENTAL ESTRATÉGICO. PLAN DE ORDENACIÓN TERRITORIAL DE LOS RECURSOS MINERALES DE LA REGIÓN DE MURCIA

TÉCNICO:

Lcdo. en Ciencias Ambientales

EDICIÓN SEPTIEMBRE 2021

LEYENDA TEMÁTICA

FRAGILIDAD PAISAJÍSTICA

- FRAGILIDAD BAJA
- FRAGILIDAD MEDIA
- FRAGILIDAD ALTA
- FRAGILIDAD MUY ALTA

VA5216-EAE-DR-EN-UPromulo-152-001

640000 650000 660000 670000 680000 423000 690000 700000

4240000 4220000 4210000 4200000 4190000

SIERRA DE LA PILA
RÍO MULA VEGA ALTA Y ORIENTAL
YESOS DE ULEA
HUMEDAL DEL AJAUQUE Y RAMBLA SALADA
RÍO MULA Y PLIEGO
CARRASCOY Y EL VALLE
MONTE EL VALLE Y SIERRAS DE ALTAONA Y ESCALONA
ALICANTE
VALLE GUADALENTÍN
LITORAL

630000 640000 650000 660000 670000 680000

VA5276-EAE-DR-EN-UPmurcia-102-001

LEYENDA TEMÁTICA

ACTUACIONES ESTRUCTURANTES

- VIARIAS

ACTUACIONES ESTRATÉGICAS

- POLÍGONO INDUSTRIAL MINERO O PIM
- RESERVA ESTRATÉGICA REGIONAL DE SUELO DESTINADO A ACTIVIDADES NO MINERAS LIGADAS A LA MINERÍA O RERMI
- ZONAS DE APROVECHAMIENTO Y TRANSFORMACIÓN DE RECURSOS MINERALES O ZAT

CATEGORIAS DE ORDENACIÓN DEL SUELO

ZONAS YA APROVECHADAS

- ZONAS YA APROVECHADAS NO RESTAURADAS
- ZONAS DE SUELO AFECTO POR RIESGOS DE LA MINERÍA

ZONAS EN APROVECHAMIENTO (EXISTENTES Y ADECUACIONES)

- ZONAS EN APROVECHAMIENTO AUTORIZADO
- ZONAS EN APROVECHAMIENTO EXTRAPERIMETRAL REGULARIZABLE
- ZONAS EN APROVECHAMIENTO EXTRAPERIMETRAL NO REGULARIZABLE
- ZONAS PARA PLANTAS Y ACOPIOS

ZONAS APROVECHABLES (POTENCIALES)

- ZONAS APROVECHABLES DE PRIORIDAD I
- ZONAS APROVECHABLES DE PRIORIDAD II
- ZONAS APROVECHABLES DE PRIORIDAD III

LEYENDA TEMÁTICA

- ZONAS VISIBLES (CUENCAS VISUALES)

BASE CARTOGRÁFICA

- Núcleos Urbanos
- Autovías / Autopistas
- Carretera Nacional Ministerio Fomento
- Carretera Autonómica Primer Nivel
- Carretera Autonómica Segundo Nivel
- Carretera Autonómica Tercer Nivel
- Autovías / Autopistas en construcción o en proyecto
- Carretera Autonómica Segundo Nivel en construcción o en proyecto
- FF.CC
- Líneas Eléctricas
- Cauces
- Limite Comunidad Autónoma
- Limite Comarcal
- Limite Municipal

FUENTE:
- Base Cartográfica: BCN 1:25.000, Murcia, BCN 1:200.000, Murcia
- Información Minería: Elaboración propia.
- Fecha de referencia de la cartografía: 2021

LEYENDA TEMÁTICA

FRAGILIDAD PAISAJÍSTICA

- FRAGILIDAD BAJA
- FRAGILIDAD MEDIA
- FRAGILIDAD ALTA
- FRAGILIDAD MUY ALTA

DISTRIBUCIÓN DE ZONAS



ESCALA: 1:2.000.000

Región de Murcia
Consejería de Empresa, Empleo, Universidades y Portavocía
Dirección General de Energía y Actividad Industrial y Minera

TYPSA INGENIEROS CONSULTORES Y PLANIFICADORES

EA 10.2

PLANOS DE INVENTARIO
FRAGILIDAD PAISAJÍSTICA
ZONA METROPOLITANA DE MURCIA

Escala 1:100.000 Original A-1

0 1 2 3 4 5 6 Km

Sistema geodésico de referencia Datum ETRS89
Coordenadas UTM referidas al Huso 30

ESTUDIO AMBIENTAL ESTRATÉGICO. PLAN DE ORDENACIÓN TERRITORIAL DE LOS RECURSOS MINERALES DE LA REGIÓN DE MURCIA

TÉCNICO:

Lcdo. en Ciencias Ambientales

EDICIÓN
SEPTIEMBRE 2021

590000 600000 610000 620000 630000 640000 650000

4200000 4190000 4180000 4170000 4160000 4150000

NOROEWSTE

RÍO MULA VEGA ALTA Y ORIENTAL

ALMERIA

MAR MEDITERRANEO

LEYENDA TEMÁTICA

ACTUACIONES ESTRUCTURANTES

- VIARIAS

ACTUACIONES ESTRATÉGICAS

- POLÍGONO INDUSTRIAL MINERO O PIM
- RESERVA ESTRATÉGICA REGIONAL DE SUELO DESTINADO A ACTIVIDADES NO MINERAS LIGADAS A LA MINERÍA O RERMI
- ZONAS DE APROVECHAMIENTO Y TRANSFORMACIÓN DE RECURSOS MINERALES O ZAT

CATEGORIAS DE ORDENACIÓN DEL SUELO

ZONAS YA APROVECHADAS

- ZONAS YA APROVECHADAS NO RESTAURADAS
- ZONAS DE SUELO AFECTO POR RIESGOS DE LA MINERÍA

ZONAS EN APROVECHAMIENTO (EXISTENTES Y ADECUACIONES)

- ZONAS EN APROVECHAMIENTO AUTORIZADO
- ZONAS EN APROVECHAMIENTO EXTRAPERIMETRAL REGULARIZABLE
- ZONAS EN APROVECHAMIENTO EXTRAPERIMETRAL NO REGULARIZABLE
- ZONAS PARA PLANTAS Y ACOPIOS

ZONAS APROVECHABLES (POTENCIALES)

- ZONAS APROVECHABLES DE PRIORIDAD I
- ZONAS APROVECHABLES DE PRIORIDAD II
- ZONAS APROVECHABLES DE PRIORIDAD III

BASE CARTOGRÁFICA

- Núcleos Urbanos
- Autovias / Autopistas
- Carretera Nacional Ministerio Fomento
- Carretera Autonómica Primer Nivel
- Carretera Autonómica Segundo Nivel
- Carretera Autonómica Tercer Nivel
- Autovias / Autopistas en construcción o en proyecto
- Carretera Autonómica Segundo Nivel en construcción o en proyecto
- FF.CC
- Líneas Eléctricas
- Cauces
- Limite Comunidad Autónoma
- Limite Comarcal
- Limite Municipal

FUENTE:
- Base Cartográfica: BCN 1:25.000, Murcia, BCN 1:200.000, Murcia
- Información Minería: Elaboración propia.
- Fecha de referencia de la cartografía: 2021

DISTRIBUCIÓN COMARCAL



ESCALA: 1:2.000.000

Región de Murcia
Consejería de Empresa, Empleo, Universidades y Portavocía
Dirección General de Energía y Actividad Industrial y Minera

TYPSA INGENIEROS CONSULTORES Y ARQUITECTOS

EA 10.2

PLANOS DE INVENTARIO

FRAGILIDAD PAISAJÍSTICA

ZONA DEL VALLE DEL GUADALENTÍN

Escala: 1:110.000 Original A-1

0 1 2 3 4 5 6 Km

Sistema geodésico de referencia Datum ETRS89
Coordenadas UTM referidas al Huso 30

ESTUDIO AMBIENTAL ESTRATÉGICO. PLAN DE ORDENACIÓN TERRITORIAL DE LOS RECURSOS MINERALES DE LA REGIÓN DE MURCIA

TÉCNICO:

Lcdo. en Ciencias Ambientales

EDICIÓN SEPTIEMBRE 2021

LEYENDA TEMÁTICA

FRAGILIDAD PAISAJÍSTICA

- FRAGILIDAD BAJA
- FRAGILIDAD MEDIA
- FRAGILIDAD ALTA
- FRAGILIDAD MUY ALTA

VA5275-EAE-DR-EN-LPguadalentin-102-D01

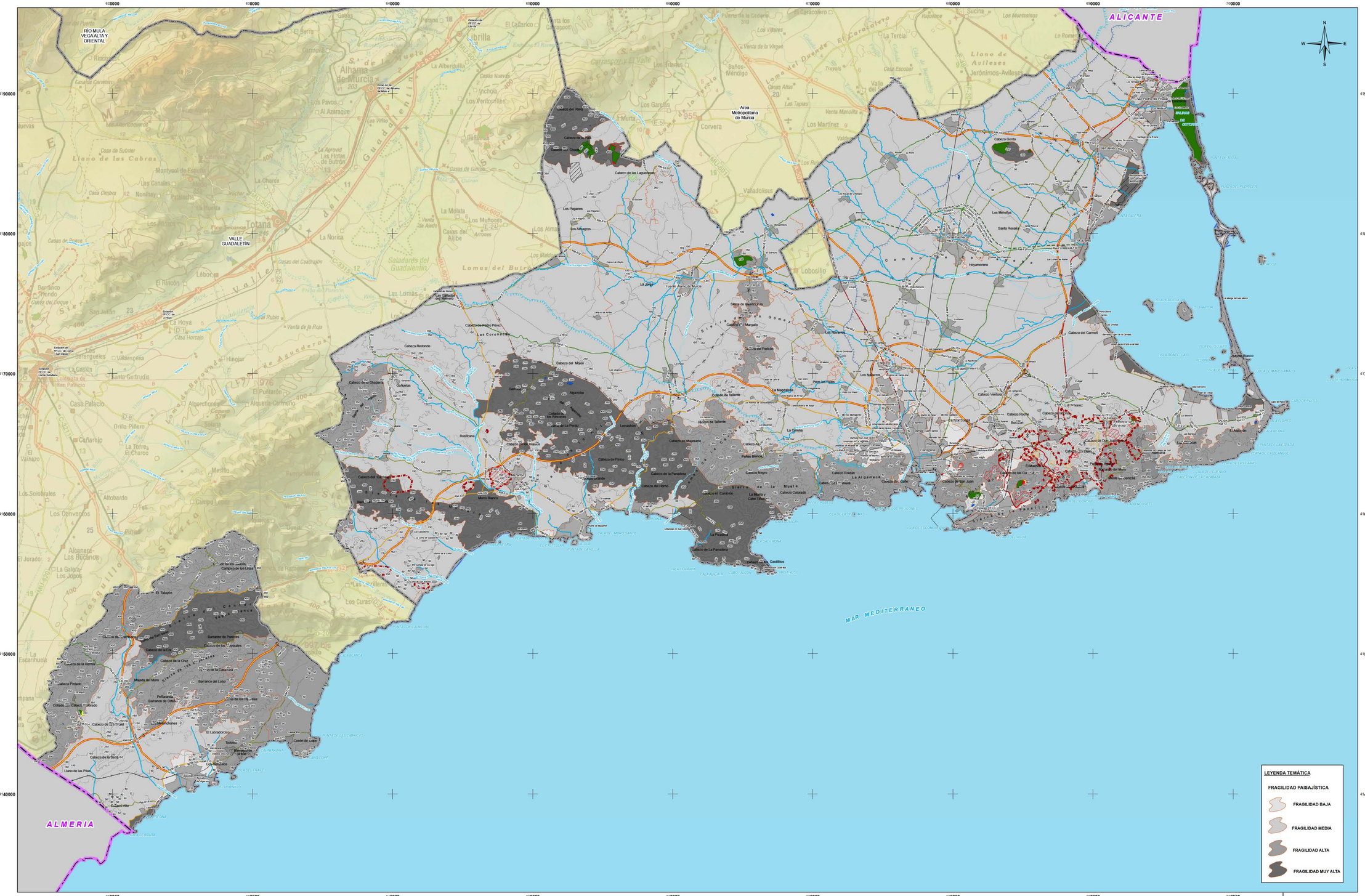
630000
640000
650000
660000
670000
680000
690000
700000
4190000
4180000
4170000
4160000
4150000
4140000
RÍO MULA
VEGA ALTA Y
ORIENTAL
VALLE
GUADALENTÍN
Area
Metropolitana
de Murcia
ALICANTE
MAR MEDITERRANEO
ALMERIA
Cabezo de las Lagunillas
Los Paganes
Los Alhagros
Cabezo Gordo
Los Meroños
Santa Rosalía
Hoyamoreno
Cabezo del Carmolí
Cabezo Redondo
Cabezo del Mojón
Cabezo de la Chapiarra
Garruchas
Algarrobo
Cabezo de Pedro Pérez
Cabezo de Tallante
Los Navarros
Cabezo Ventura
Cabezo Roche
Cabezo de Don Antonio
Cabezo de Maspasate
Cabezo de Pinico
Cabezo del Horno
Cabezo de la Parrahera
Cabezo Negro
Cabezo Colorado
Cabezo de La Fanequera
Cabezo del Castillico
Cabezo de la Cruz
Cabezo de la Casa Lara
Barranco del Lobo
Cabezo de los Pis - ven
Cabezo de Cal Tirado
Cabezo de la Serreta
Llano de las Pilas
El Labradorcico
Todolva
Los Cenizos
Cocón de Lobo
Barranco de Paredes
Barranco de Cruz
Mazada del Moro
Cabezo Pelado
Cabezo de la Horma
El Talayón
Cabezo de la Jara
Cabezo de la Cruz
Cabezo de la Cruz
Cabezo de Cal Tirado
Cabezo de la Serreta
Llano de las Pilas
Los Cenizos
Cocón de Lobo
Mar Menor
Mar Mediterráneo
Sierra de la Muela y Cabo Tiñoso
Sierra de Carrascoy
Sierra de Benizar
Sierra de la Fausilla
Lomas del Buitre
Lomas del Rubio
Lomas del Cuchillo
Lomas del Cabezo Gordo
Lomas de Garruchas
Lomas de Cabezo Gordo
Lomas de Cabezo Colorado
Lomas de Cabezo Negro
Lomas de Cabezo de Maspasate
Lomas de Cabezo de Pinico
Lomas de Cabezo de la Parrahera
Lomas de Cabezo del Horno
Lomas de Cabezo de Pedro Pérez
Lomas de Cabezo de Tallante
Lomas de Cabezo de la Chapiarra
Lomas de Cabezo de la Serreta
Lomas de Cabezo de Cal Tirado
Lomas de Cabezo de la Cruz
Lomas de Cabezo de la Jara
Lomas de Cabezo de la Horma
Lomas de Cabezo de la Cruz
Lomas de Cabezo de la Cruz
Lomas de Cabezo de la Cruz

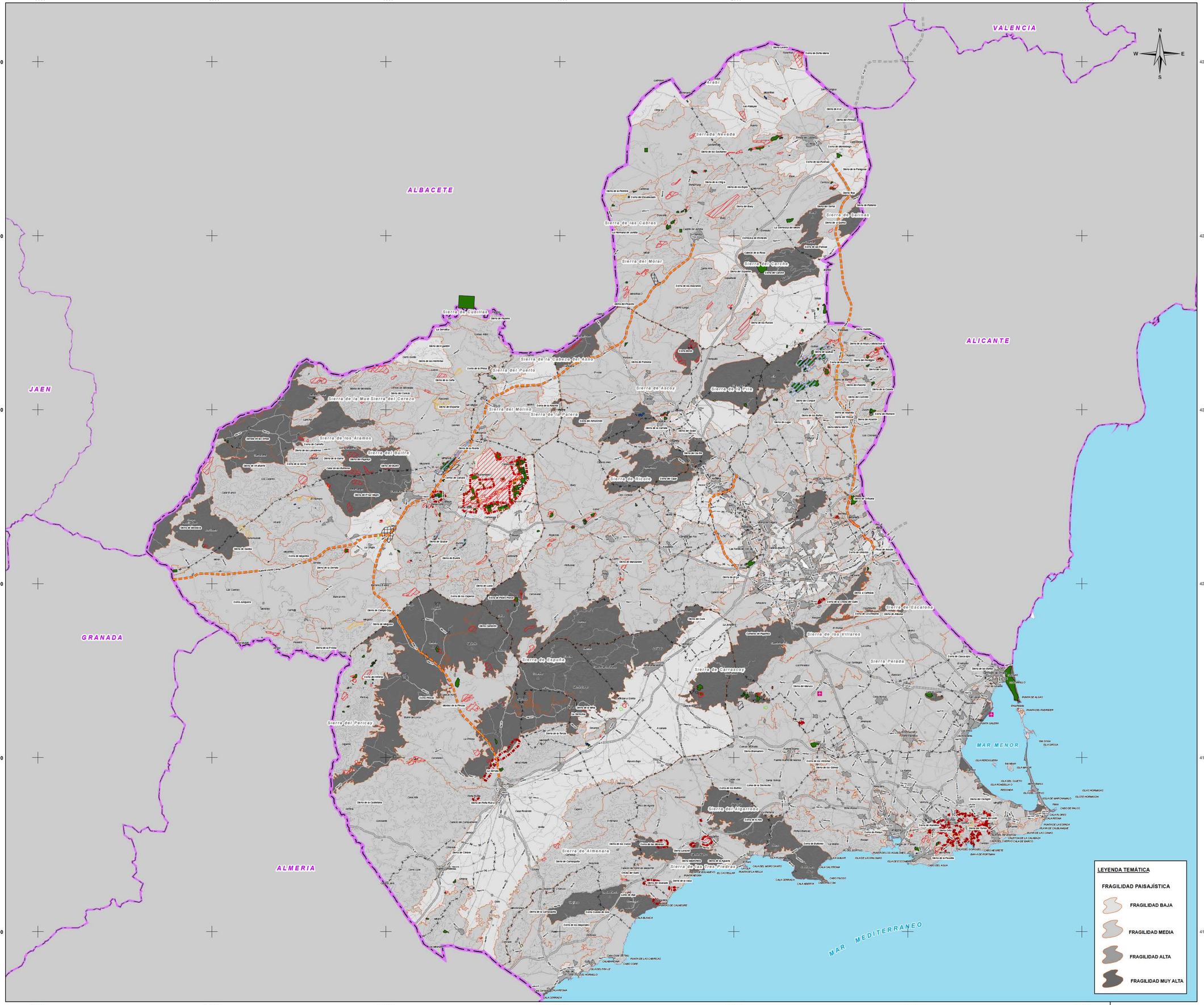

LEYENDA TEMÁTICA

ACTUACIONES ESTRUCTURANTES

VIARIAS

ACTUACIONES ESTRATÉGICAS

POLÍGONO INDUSTRIAL MINERO O PIM

RESERVA ESTRATÉGICA REGIONAL DE SUELO DESTINADO A ACTIVIDADES NO MINERAS LIGADAS A LA MINERÍA O RERMI

ZONAS DE APROVECHAMIENTO Y TRANSFORMACIÓN DE RECURSOS MINERALES O ZAT

CATEGORIAS DE ORDENACIÓN DEL SUELO

ZONAS YA APROVECHADAS

ZONAS YA APROVECHADAS NO RESTAURADAS

ZONAS DE SUELO AFECTO POR RIESGOS DE LA MINERÍA

ZONAS EN APROVECHAMIENTO (EXISTENTES Y ADECUACIONES)

ZONAS EN APROVECHAMIENTO AUTORIZADO

ZONAS EN APROVECHAMIENTO EXTRAPERIMETRAL REGULARIZABLE

ZONAS EN APROVECHAMIENTO EXTRAPERIMETRAL NO REGULARIZABLE

ZONAS PARA PLANTAS Y ACOPIOS

ZONAS APROVECHABLES (POTENCIALES)

ZONAS APROVECHABLES DE PRIORIDAD I

ZONAS APROVECHABLES DE PRIORIDAD II

ZONAS APROVECHABLES DE PRIORIDAD III

BASE CARTOGRÁFICA

Caravaca de la Cruz

Núcleos Urbanos

Autovías / Autopistas

Carretera Nacional Ministerio Fomento

Carretera Autonómica Primer Nivel

Carretera Autonómica Segundo Nivel

Carretera Autonómica Tercer Nivel

Autovías / Autopistas en construcción o en proyecto

Carretera Autonómica Segundo Nivel en construcción o en proyecto

FF.CC

Líneas Eléctricas

Cauces

Limite Comunidad Autónoma

Limite Comarcal

Limite Municipal

FUENTE:
- Base Cartográfica: BCN 1 25 000, Murcia, BCN 1 200.000, Murcia
- Información Minería: Elaboración propia.
- Fecha de referencia de la cartografía: 2021

DISTRIBUCIÓN COMARCAL

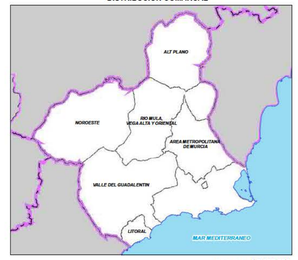

ESCALA: 1:2.000.000

Región de Murcia
Consejería de Empresa, Empleo, Universidades y Portavocía
Dirección General de Energía y Actividad Industrial y Minera

TYPSA INGENIEROS CONSULTORES Y ARQUITECTOS

PLANOS DE INVENTARIO

EA 10.2

FRAGILIDAD PAISAJÍSTICA
REGIÓN DE MURCIA.

Escala: 1:280.000 Original A-1

0 3 6 9 12 15 18 Km.

Sistema geodésico de referencia: Datum ETRS-89, Coordenadas UTM referidas al Huso 30

ESTUDIO AMBIENTAL ESTRATÉGICO. PLAN DE ORDENACIÓN TERRITORIAL DE LOS RECURSOS MINERALES DE LA REGIÓN DE MURCIA

TÉCNICO:

Lcdo. en Ciencias Ambientales

EDICIÓN SEPTIEMBRE 2021