



Estación Permanente GNSS

Murcia

Situación:

Código.....: **MURC**
Nombre.....: **Murcia**

Municipio: Murcia

Código IERS: 13482M001

Provincia: MURCIA

Localización: Edificio de la Consejería de Agricultura



Coordenadas ETRS89:

Longitud.....: 1° 07' 28,86908" W X.....: 5032093.827 m.
Latitud.....: 37° 59' 31,78527" N Y.....: -98790.03 m.
Altitud elips.....: 125.114 m. Z.....: 3904835.435 m.

X UTM.....: 664672.286 m. Altitud sobre el nivel
Y UTM.....: 4206604.629 m. medio del mar:
Huso.....: 30 74.927 m.


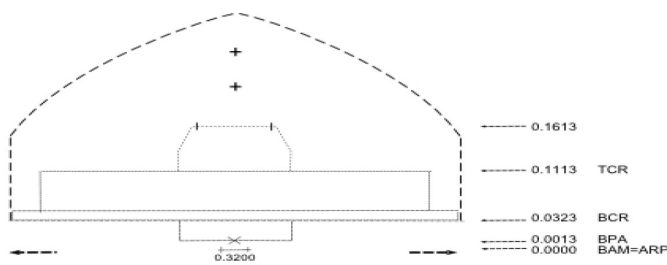
Instrumentación:

Receptor: **Leica GR50**
Nº de Serie: 2091258
Versión fw: 4.80 / 7.900



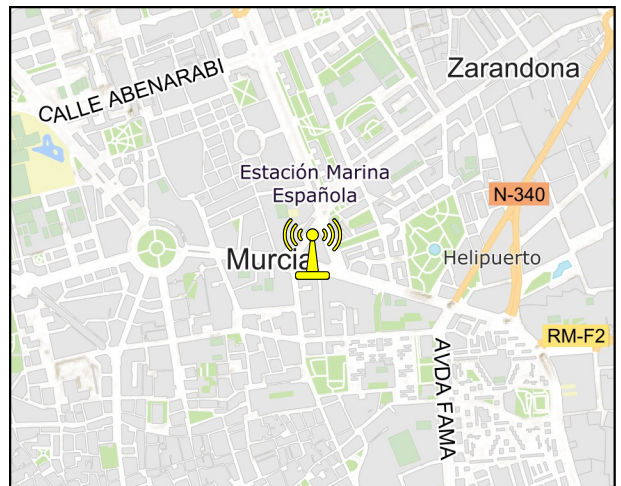
Antena: **Leica AR20 LEIM**
Nº de Serie: 25067020

Esquema de antena



Información adicional:

Estación permanente de la red: **REGAM**
Emite correcciones diferenciales en tiempo real
Datos horarios a 1 segundo y diarios a 30 segundos **Rinex**
Puede obtener información detallada en la web de **sitmurcia**
E-mail de contacto: Info-cartografia@carm.es
Metadatos de la estación



Observaciones:

Empty box for observations.