





Región de Murcia
Consejería de Empresa, Empleo
Universidades y Portavocía

Dirección General de Energía
y Actividad Industrial y Minera

# VERSIÓN INICIAL DEL PLAN DE ORDENACIÓN TERRITORIAL DE LOS RECURSOS MINERALES DE LA REGIÓN DE MURCIA



## TOMO XV



## PLANOS DEL ESTUDIO AMBIENTAL ESTRATÉGICO (II)

**SEPTIEMBRE 2021**

ZARANDONA TELLITU RICARDO JOAQUIN - 48355348X
Firmado digitalmente por ZARANDONA TELLITU RICARDO JOAQUIN - 48355348X
DN: cn=ZARANDONA TELLITU RICARDO JOAQUIN - 48355348X, c=ES, email=RIZARTE@HOTMAIL.COM
Fecha: 2021.10.06 20:53:49 +02'00'

MARTINEZ ZAMBRANA INES TERESA - 75226257L
Firmado digitalmente por MARTINEZ ZAMBRANA INES TERESA - 75226257L
DN: cn=MARTINEZ ZAMBRANA INES TERESA - 75226257L, c=ES, email=imzambrana@typsa.es
Fecha: 2021.10.06 16:43:22 +02'00'

CALVO RUBI JOSE LUIS - 33495916G
Firmado digitalmente por CALVO RUBI JOSE LUIS - 33495916G
DN: cn=CALVO RUBI JOSE LUIS - 33495916G, c=ES, email=jlcalvo@typsa.es
Fecha: 2021.10.07 08:33:02 +02'00'

Región de Murcia
Consejería de Empresa, Empleo
Universidades y Portavocía
Dirección General de Energía
y Actividad Industrial y Minera

## ÍNDICE DE TOMOS


| | |
|---|---|
| TOMO I. ANÁLISIS Y DIAGNÓSTICO TERRITORIAL | 0. INTRODUCCIÓN<br>1. ANÁLISIS DEL SISTEMA TERRITORIAL<br>2. ANÁLISIS TERRITORIAL Y CARACTERIZACIÓN DE LOS RECURSOS MINERALES<br>3. ANÁLISIS DE LA INDUSTRIA EXTRACTIVA<br>4. DIAGNÓSTICO TERRITORIAL-SECTORIAL |
| TOMO II. PLAN DE ORDENACIÓN TERRITRORIAL | 5. ALTERNATIVAS DE ACTUACIÓN Y MODELO DESEADO<br>6. OBJETIVOS Y CRITERIOS DE ORDENACIÓN<br>7. PLAN DE ORDENACIÓN TERRITORIAL |
| TOMO III. PLANOS DE INFORMACIÓN (I) | PLANOS DE INFORMACIÓN DEL ALTIPLANO<br>PLANOS DE INFORMACIÓN DEL NOROESTE<br>PLANOS DE INFORMACIÓN DEL RÍO MULA, VEGA ALTA Y ORIENTAL |
| TOMO IV. PLANOS DE INFORMACIÓN (II) | PLANOS DE INFORMACIÓN DEL ÁREA METROPOLITANA DE MURCIA<br>PLANOS DE INFORMACIÓN DEL GUADALENTÍN<br>PLANOS DE INFORMACIÓN DEL LITORAL |
| TOMO V. PLANOS DE INFORMACIÓN (III) | PLANOS DE INFORMACIÓN REGIONALES |
| TOMO VI. PLANOS DE ANÁLISIS (I) | PLANOS DE ANÁLISIS DEL ALTIPLANO<br>PLANOS DE ANÁLISIS DEL NOROESTE<br>PLANOS DE ANÁLISIS DEL RÍO MULA, VEGA ALTA Y ORIENTAL |

| | |
|---|---|
| TOMO VII. PLANOS DE ANÁLISIS (II) | PLANOS DE ANÁLISIS DEL ÁREA METROPOLITANA DE MURCIA<br>PLANOS DE ANÁLISIS DEL GUADALENTÍN<br>PLANOS DE ANÁLISIS DEL LITORAL |
| TOMO VIII. PLANOS DE ANÁLISIS (III) | PLANOS DE ANÁLISIS REGIONALES |
| TOMO IX. PLANOS DE ORDENACIÓN | PLANO DE ORDENACIÓN DEL ALTIPLANO<br>PLANO DE ORDENACIÓN DEL NOROESTE<br>PLANO DE ORDENACIÓN DEL RÍO MULA, VEGA ALTA Y ORIENTAL<br>PLANO DE ORDENACIÓN DEL ÁREA METROPOLITANA DE MURCIA<br>PLANO DE ORDENACIÓN DEL GUADALENTÍN<br>PLANO DE ORDENACIÓN DEL LITORAL |
| TOMO X. NORMATIVA | NORMATIVA |
| TOMO XI. ESTUDIO DE IMPACTO TERRITORIAL | ESTUDIO DE IMPACTO TERRITORIAL |
| TOMO XII. ESTUDIOS DE PAISAJE | ESTUDIOS DE PAISAJE |
| TOMO XIII. ESTUDIO AMBIENTAL ESTRATÉGICO | ESTUDIO AMBIENTAL ESTRATÉGICO<br>ESTUDIO AFECCIONES RED NATURA 2000 |
| TOMO XIV. PLANOS DEL ESTUDIO AMBIENTAL ESTRATÉGICO (I) | PLANO 1 SITUACIÓN<br>PLANOS 2 ALTERNATIVAS<br>PLANOS 3 COMPARATIVO SITUACIONES<br>PLANOS 4 MOTREM<br>PLANO 5 MAPA GEOLÓGICO GEOTÉCNICO DE LA REGIÓN DE MURCIA |

| | |
|---|---|
| TOMO XV. PLANOS DEL ESTUDIO AMBIENTAL ESTRATÉGICO (II) | PLANOS 6 HIDROLOGÍA Y HIDROGEOLOGÍA<br>PLANOS 7 VEGETACIÓN Y FAUNA<br>PLANOS 8 VEGETACIÓN ACTUAL<br>PLANOS 9 HABITATS DE INTERÉS COMUNITARIO<br>PLANOS 10 UNIDADES PAISAJÍSTICAS |
| TOMO XVI. PLANOS DEL ESTUDIO AMBIENTAL ESTRATÉGICO (III) | PLANOS 11 CUENCAS VISUALES<br>PLANOS 12 USOS DEL SUELO<br>PLANOS 13 DOMIINIO PÚBLICO<br>PLANOS 14 ZONIFICACIÓN |
| TOMO XVII. PLANOS DEL ESTUDIO AMBIENTAL ESTRATÉGICO (IV) | PLANOS 15 RIESGOS NATURALES POTENCIALES<br>PLANOS 16 PATRIMONIO CULTURAL<br>PLANOS 17 ANÁLISIS DE LOS EFECTOS DEL PLAN |
| TOMO XVIII. MEMORIA ECONÓMICA | MEMORIA ECONÓMICA |

Región de Murcia
Consejería de Empresa, Empleo
Universidades y Portavocía
Dirección General de Energía
y Actividad Industrial y Minera

## ÍNDICE

EAE 6 HIDROLOGÍA Y HIDROGEOLOGIA. COMARCA DEL ALTIPLANO
EAE 6 HIDROLOGÍA Y HIDROGEOLOGIA. COMARCA NOROESTE
EAE 6 HIDROLOGÍA Y HIDROGEOLOGIA. COMARCA RÍO MULA, VEGA ALTA Y ORIENTAL
EAE 6 HIDROLOGÍA Y HIDROGEOLOGIA. COMARCA, ÁREA METROPOLITANA MURCIA
EAE 6 HIDROLOGÍA Y HIDROGEOLOGIA. COMARCA GUADALENTÍN
EAE 6 HIDROLOGÍA Y HIDROGEOLOGIA. COMARCA LITORAL
EAE 6 HIDROLOGÍA Y HIDROGEOLOGIA. REGIÓN DE MURCIA
EAE 7 VEGETACIÓN Y FAUNA. COMARCA DEL ALTIPLANO
EAE 7 VEGETACIÓN Y FAUNA. COMARCA NOROESTE
EAE 7 VEGETACIÓN Y FAUNA. COMARCA RÍO MULA, VEGA ALTA Y ORIENTAL
EAE 7 VEGETACIÓN Y FAUNA. COMARCA, ÁREA METROPOLITANA MURCIA
EAE 7 VEGETACIÓN Y FAUNA. COMARCA GUADALENTÍN
EAE 7 VEGETACIÓN Y FAUNA. COMARCA LITORAL
EAE 8 VEGETACIÓN ACTUAL. COMARCA DEL ALTIPLANO
EAE 8 VEGETACIÓN ACTUAL. COMARCA NOROESTE
EAE 8 VEGETACIÓN ACTUAL. COMARCA RÍO MULA, VEGA ALTA Y ORIENTAL
EAE 8 VEGETACIÓN ACTUAL. COMARCA ÁREA METROPOLITANA MURCIA
EAE 8 VEGETACIÓN ACTUAL. COMARCA GUADALENTÍN
EAE 8 VEGETACIÓN ACTUAL. COMARCA LITORAL
EAE 9 HÁBITATS DE INTERÉS COMUNITARIO. COMARCA ALTIPLANO
EAE 9 HÁBITATS DE INTERÉS COMUNITARIO. COMARCA NOROESTE
EAE 9 HÁBITATS DE INTERÉS COMUNITARIO. COMARCA RÍO MULA, VEGA ALTA Y ORIENTAL
EAE 9 HÁBITATS DE INTERÉS COMUNITARIO. COMARCA ÁREA METROPOLITANA MURCIA

ÍNDICE

EAE 9 HÁBITATS DE INTERÉS COMUNITARIO. COMARCA GUADALENTÍN

EAE 9 HÁBITATS DE INTERÉS COMUNITARIO. COMARCA LITORAL

EAE 10.1 UNIDADES PAISAJÍSTICAS. CALIDAD GLOBAL. COMARCA DEL ALTIPLANO

EAE 10.1 UNIDADES PAISAJÍSTICAS. CALIDAD GLOBAL. COMARCA NOROESTE

EAE 10.1 UNIDADES PAISAJÍSTICAS. CALIDAD GLOBAL. COMARCA RÍO MULA, VEGA ALTA Y ORIENTAL

EAE 10.1 UNIDADES PAISAJÍSTICAS. CALIDAD GLOBAL. COMARCA ÁREA METROPOLITANA MURCIA

EAE 10.1 UNIDADES PAISAJÍSTICAS. CALIDAD GLOBAL. COMARCA GUADALENTÍN

EAE 10.1 UNIDADES PAISAJÍSTICAS. CALIDAD GLOBAL. COMARCA LITORAL

EAE 10.1 UNIDADES PAISAJÍSTICAS. CALIDAD GLOBAL. REGIÓN DE MURCIA

EAE 10.2 UNIDADES PAISAJÍSTICAS. FRAGILIDAD. COMARCA DEL ALTIPLANO

EAE 10.2 UNIDADES PAISAJÍSTICAS. FRAGILIDAD. COMARCA NOROESTE

EAE 10.2 UNIDADES PAISAJÍSTICAS. FRAGILIDAD. COMARCA RÍO MULA, VEGA ALTA Y ORIENTAL

EAE 10.2 UNIDADES PAISAJÍSTICAS. FRAGILIDAD. COMARCA ÁREA METROPOLITANA MURCIA

EAE 10.2 UNIDADES PAISAJÍSTICAS. FRAGILIDAD. COMARCA GUADALENTÍN

EAE 10.2 UNIDADES PAISAJÍSTICAS. FRAGILIDAD. COMARCA LITORAL

EAE 10.2 UNIDADES PAISAJÍSTICAS. FRAGILIDAD. REGIÓN DE MURCIA

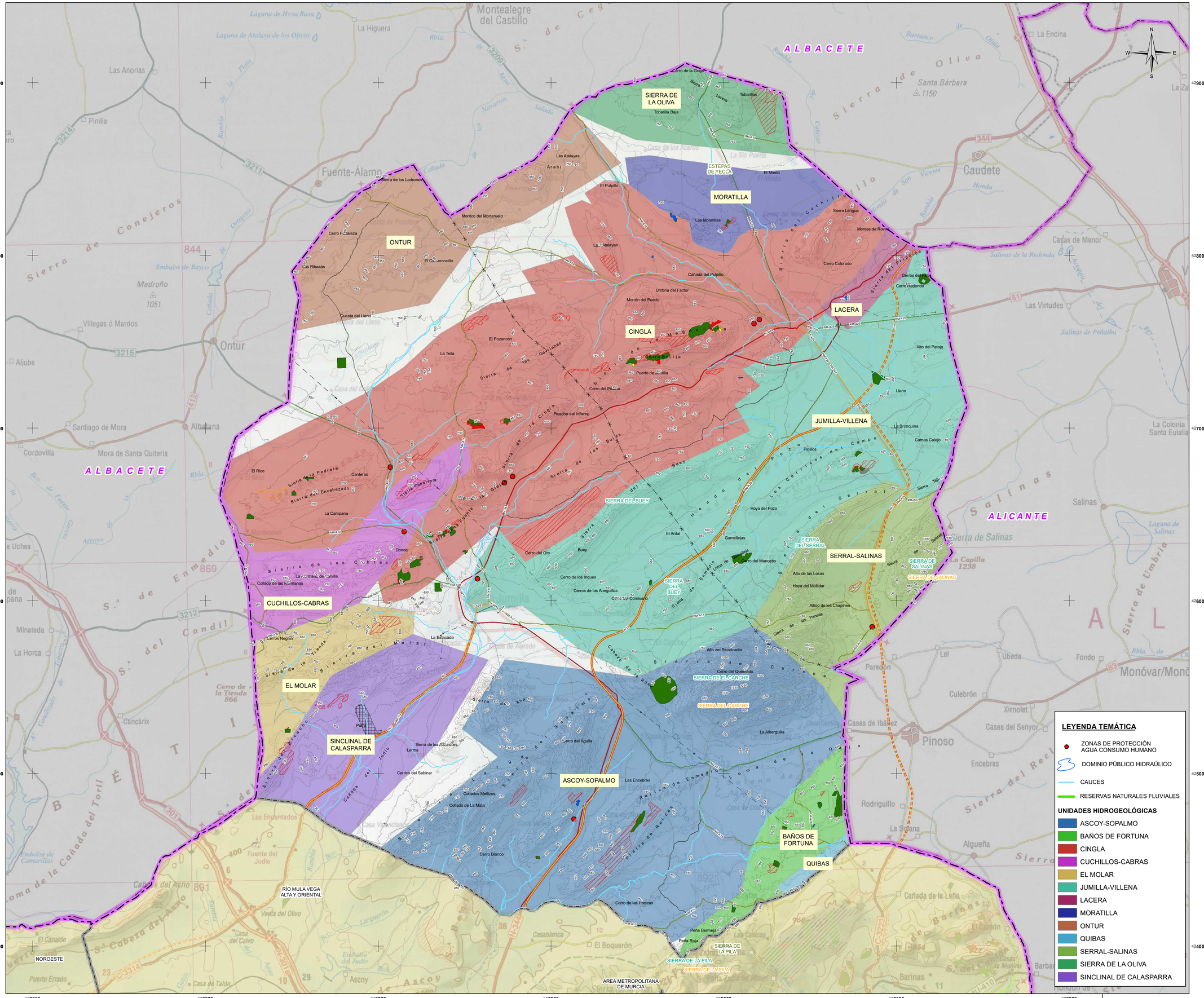


## LEYENDA TEMÁTICA

- ZONAS DE PROTECCIÓN AGUA CONSUMO HUMANO
- DOMINIO PÚBLICO HIDRAÚLICO
- CAUCES
- RESERVAS NATURALES FLUVIALES

**UNIDADES HIDROGEOLÓGICAS**

- ASCOY-SOPALMO
- BAÑOS DE FORTUNA
- CINGLA
- CUCHILLOS-CABRAS
- EL MOLAR
- JUMILLA-VILLENA
- LACERA
- MORATILLA
- ONTUR
- QUIBAS
- SERRAL-SALINAS
- SIERRA DE LA OLIVA
- SINCLINAL DE CALASPARRA

## LEYENDA TEMÁTICA

**ACTUACIONES ESTRUCTURANTES**

- VIARIAS

**ACTUACIONES ESTRATÉGICAS**

- POLÍGONO INDUSTRIAL MINERO O PIM
- RESERVA ESTRATÉGICA REGIONAL DE SUELO DESTINADO A ACTIVIDADES NO MINERAS LIGADAS A LA MINERÍA O RERMI
- ZONAS DE APROVECHAMIENTO Y TRANSFORMACIÓN DE RECURSOS MINERALES O ZAT

**CATEGORIAS DE ORDENACIÓN DEL SUELO**

ZONAS YA APROVECHADAS

- ZONAS YA APROVECHADAS NO RESTAURADAS
- ZONAS DE SUELO AFECTO POR RIESGOS DE LA MINERÍA

ZONAS EN APROVECHAMIENTO (EXISTENTES Y ADECUACIONES)

- ZONAS EN APROVECHAMIENTO AUTORIZADO
- ZONAS EN APROVECHAMIENTO EXTRAPERIMETRAL REGULARIZABLE
- ZONAS EN APROVECHAMIENTO EXTRAPERIMETRAL NO REGULARIZABLE
- ZONAS PARA PLANTAS Y ACOPIOS

ZONAS APROVECHABLES (POTENCIALES)

- ZONAS APROVECHABLES DE PRIORIDAD I
- ZONAS APROVECHABLES DE PRIORIDAD II
- ZONAS APROVECHABLES DE PRIORIDAD III

**BASE CARTOGRÁFICA**

- Caravaca de la Cruz — Núcleos Urbanos
- Autovías / Autopistas
- Carretera Nacional Ministerio Fomento
- Carretera Autonómica Primer Nivel
- Carretera Autonómica Segundo Nivel
- Carretera Autonómica Tercer Nivel
- Autovías / Autopistas en construcción o en proyecto
- Carretera Autonómica Segundo Nivel en construcción o en proyecto
- FF.CC
- Líneas Eléctricas
- Cauces
- Límite Comunidad Autónoma
- Límite Comarcal
- Límite Municipal

FUENTE:
- Base Cartográfica: BCN 1:25.000, Murcia, BCN 1:200.000, Murcia
- Información Minería: Elaboración propia.
- Fecha de referencia de la cartografía: 2021

**DISTRIBUCIÓN DE ZONAS**




ESCALA: 1:2.000.000

Región de Murcia
Consejería de Empresa, Empleo, Universidades y Portavocía
Dirección General de Energía y Actividad Industrial y Minera

TYPSA INGENIEROS CONSULTORES Y ARQUITECTOS

# EA 6

**PLANOS DE INVENTARIO**
HIDROLOGÍA E HIDROGEOLOGÍA
**ZONA DEL ALTIPLANO**

Escala: 1:100.000 Original A-1

0 1 2 3 4 5 6 Km.

Sistema geodésico de referencia Datum ETRS89
Coordenadas UTM referidas al Huso 30

# ESTUDIO AMBIENTAL ESTRATÉGICO. PLAN DE ORDENACIÓN TERRITORIAL DE LOS RECURSOS MINERALES DE LA REGIÓN DE MURCIA


TÉCNICO:
Fdo.Ricardo Zarandona Tellitu
Lcdo. en Ciencias Ambientales


EDICIÓN
SEPTIEMBRE 2021

VA5275-EAE-DR-EN-HDRaltiplano-06-D01

560000 570000 580000 590000 600000 610000 620000

4240000 4230000 4220000 4210000 4200000

ALBACETE

GRANADA

ALMERIA

PLIEGUES JURASICOS DEL MUNDO

EL MOLAR

SINCLINAL DE CALASPARRA

ANTICLINAL DE SOCOVOS

TAIBILLA

CARAVACA

FUENTE SEGURA-FUENSANTA

SIERRA DE LA ZARZA

ALTO QUIPAR

BAJO QUIPAR

BULLAS

RIO SEGURA

Yeste Letur Abejuela Férez Socovos Cañada Buendía Los Olmos Tazona Las Minas Las Pilas Sega Beg Yetas Vizcable Turilla Nerpio Almaciles Tornajos Bugéjar Macian Almacilón Puerto de Almaciles Casas de los Barrancos

## LEYENDA TEMÁTICA

### ACTUACIONES ESTRUCTURANTES

- VIARIAS

### ACTUACIONES ESTRATÉGICAS

- POLÍGONO INDUSTRIAL MINERO O PIM
- RESERVA ESTRATÉGICA REGIONAL DE SUELO DESTINADO A ACTIVIDADES NO MINERAS LIGADAS A LA MINERÍA O RERMI
- ZONAS DE APROVECHAMIENTO Y TRANSFORMACIÓN DE RECURSOS MINERALES O ZAT

### CATEGORIAS DE ORDENACIÓN DEL SUELO

ZONAS YA APROVECHADAS

- ZONAS YA APROVECHADAS NO RESTAURADAS
- ZONAS DE SUELO AFECTO POR RIESGOS DE LA MINERÍA

ZONAS EN APROVECHAMIENTO (EXISTENTES Y ADECUACIONES)

- ZONAS EN APROVECHAMIENTO AUTORIZADO
- ZONAS EN APROVECHAMIENTO EXTRAPERIMETRAL REGULARIZABLE
- ZONAS EN APROVECHAMIENTO EXTRAPERIMETRAL NO REGULARIZABLE
- ZONAS PARA PLANTAS Y ACOPIOS

ZONAS APROVECHABLES (POTENCIALES)

- ZONAS APROVECHABLES DE PRIORIDAD I
- ZONAS APROVECHABLES DE PRIORIDAD II
- ZONAS APROVECHABLES DE PRIORIDAD III

### BASE CARTOGRÁFICA

- Núcleos Urbanos
- Autovías / Autopistas
- Carretera Nacional Ministerio Fomento
- Carretera Autonómica Primer Nivel
- Carretera Autonómica Segundo Nivel
- Carretera Autonómica Tercer Nivel
- Autovías / Autopistas en construcción o en proyecto
- Carretera Autonómica Segundo Nivel en construcción o en proyecto
- FF.CC
- Líneas Eléctricas
- Cauces
- Canal Trasvase Tajo-Segura
- Canal del Taibilla
- Limite Comunidad Autónoma
- Limite Comarcal
- Limite Municipal

FUENTE:
- Base Cartográfica: BCN 1:25.000, Murcia, BCN 1:200.000, Murcia
- Información Minería: Elaboración propia
- Fecha de referencia de la cartografía: 2021

### DISTRIBUCIÓN DE ZONAS




ESCALA: 1:2.000.000

### LEYENDA TEMÁTICA

- ZONAS DE PROTECCIÓN AGUA CONSUMO HUMANO
- DOMINIO PÚBLICO HIDRAÚLICO
- CAUCES
- RESERVAS NATURALES FLUVIALES

### UNIDADES HIDROGEOLÓGICAS

- ALTO QUIPAR
- ANTICLINAL DE SOCOVOS
- BAJO QUIPAR
- BULLAS
- CARAVACA
- EL MOLAR
- FUENTE SEGURA-FUENSANTA
- PLIEGUES JURASICOS DEL MUNDO
- SIERRA DE LA ZARZA
- SINCLINAL DE CALASPARRA
- TAIBILLA

Región de Murcia
Consejería de Empresa, Empleo, Universidades y Portavocía
Dirección General de Energía y Actividad Industrial y Minera

TYPSA INGENIEROS CONSULTORES Y ARQUITECTOS

# EA 6

## PLANOS DE INVENTARIO

HIDROLOGÍA E HIDROGEOLOGÍA

ZONA DEL NOROESTE

Escala: 1:100.000 Original A-1

0 1 2 3 4 5 6 Km.

Sistema geodésico de referencia Datum ETRS89
Coordenadas UTM referidas al Huso 30

# ESTUDIO AMBIENTAL ESTRATÉGICO. PLAN DE ORDENACIÓN TERRITORIAL DE LOS RECURSOS MINERALES DE LA REGIÓN DE MURCIA


TÉCNICO:

Fdo.Ricardo Zarandona Tellitu
Lcdo. en Ciencias Ambientales


EDICIÓN SEPTIEMBRE 2021

VA3275-EAE-DR-EN-HIDRonoreste-06-D01

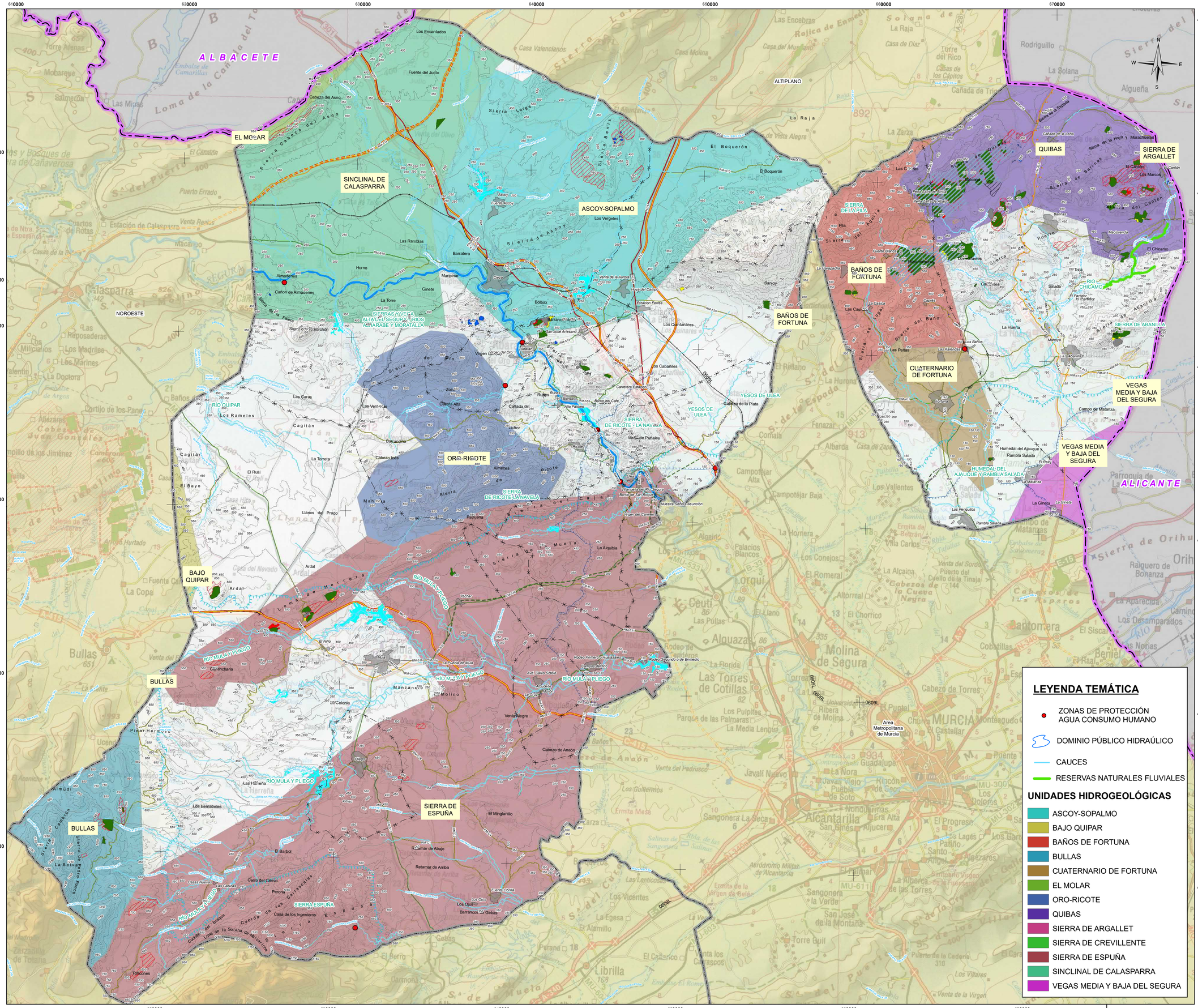
ALBACETE
ALICANTE
ALTIPLANO
EL MOLAR
SINCLINAL DE CALASPARRA
ASCOY-SOPALMO
BAÑOS DE FORTUNA
QUIBAS
SIERRA DE ARGALLET
SIERRA DE LA PILA
CUATERNARIO DE FORTUNA
VEGAS MEDIA Y BAJA DEL SEGURA
HUMEDAL DEL AJAUQUE Y RAMBLA SALADA
SIERRAS Y VEGA ALTA DEL SEGURA Y RIOS ARGOS, TARAGUDO, ARIARABE Y MORATALLA
RIO CHICAMO
SIERRA DE ABANILLA
ORO-RICOTE
SIERRA DE RICOTE - LA NAVELA
YESOS DE ULEA
RIO QUIPAR
BAJO QUIPAR
BULLAS
SIERRA DE ESPUÑA
RIO MULA Y PLIEGO
NOROESTE
Area Metropolitana de Murcia
Los Encantados
Fuente del Judío
Cabeza del Asno
Sierra Larga
Sierra Cabeza del Asno
Sierra de Benis
El Boquerón
Ascoy
Fuente Ascoy
Sierra de Ascoy
Los Vergeles
Las Ramblas
Barratera
Horno
Almadenes
Cañon de Almadenes
Maripinar
Ginete
La Torre
Cerro Norchon
Sierra Palera
Venta de la Aurora
Hoya del Campo
Estación Ferrea
Bolbax
Barranco Ancho
Sierra del Pro
Virgen Virgen del Oro
Asaras
Sierra del Buitre
Los Cabañiles
Los Quintanares
Sanjoy
Carretera Estación
Rodeo Blanco
Alto Palomo
Cañada Gil
Cabeza Alta
Zoll
Las Caras
Las Ventosas
Los Rameles
Cagitán
Uchor
Borracano
Cabezo Inés
Almeces
Sierra de Ricote
Venta de Puñales
Ricote
Ulea
Virgen del Carmen
Nuestra Señora Asunción
Barranco de San Roque
Cabezo de la Plata
Sierra de la Pila
Las Cañadas
Pila
Fuente Blanca
Las Casicas
La Casica
Casicas
Tollo
Salado
El Partidor
Las Kalendas
Los Baños
Las Peñas
La Huerta
Manoya
Abanilla
Campo de Mazarza
Humedal del Ajauque
Rambla Salada
El Reloj
La Matanza
La Gineta
Los Periquitos
Sierra de la Espada
Cañada de la Leña
Sierra de la Hoya y Morachuelas
Los Cantos
El Carrascal
Los Marcos
Sierra del Cantón
Macavenda
El Chicamo
Barranco
Puerto
Sierra de Barinas
Sierra del Agua
Sierra del Lugar
Sierra del Baño
Sierra de Abanilla
Sierra de Crevillente
Sierra de Espuña
Sierra de la Muela
Sierra de la Pila
Sierra de Cabezo de Torres
Sierra de Orihuela
Sierra de Carrascoy
Sierra de la Navela
Sierra de Ricote
Sierra de Cambrón
Sierra de la Serrata
Sierra de Pedro Ponce
Sierra de Almudi
Sierra de Lomas de Mendoza
Sierra de Lomas de Cabrera
Sierra de Cuerda de los Carrascales
Sierra de Cuerda de la Solana de Navarro
Sierra de Cuerda de la Espuña
Sierra de Cuerda del Bosque
Sierra de Cuerda de la Muela
Sierra de Cuerda de la Alquibla
Sierra de Cuerda de la Horna
Sierra de Cuerda de la Vega
Sierra de Cuerda de la Cruz
Sierra de Cuerda de la Cruz
Sierra de Cuerda de la Cruz

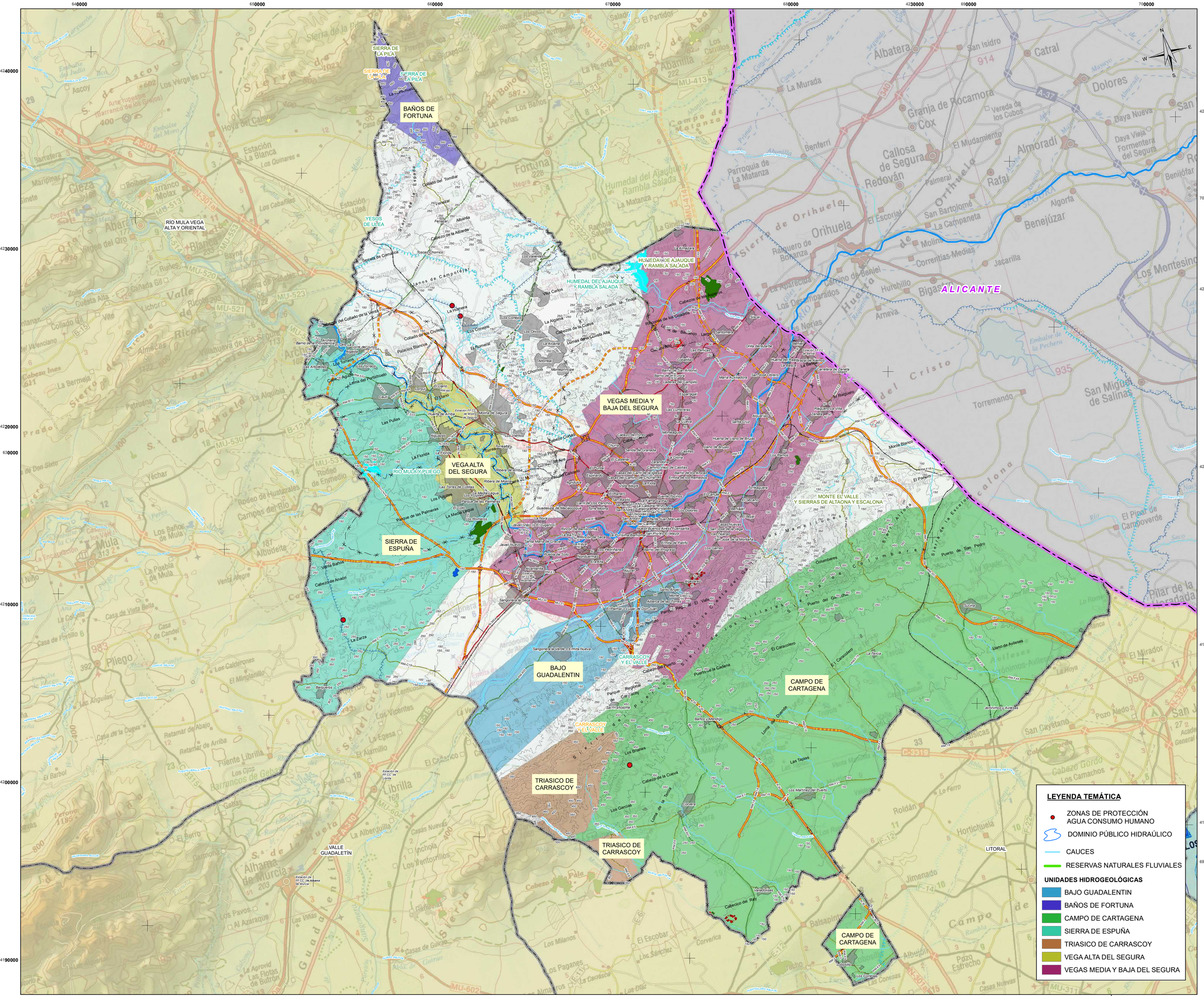


## LEYENDA TEMÁTICA

**ACTUACIONES ESTRUCTURANTES**

- VIARIAS

**ACTUACIONES ESTRATÉGICAS**

- POLÍGONO INDUSTRIAL MINERO O PIM
- RESERVA ESTRATÉGICA REGIONAL DE SUELO DESTINADO A ACTIVIDADES NO MINERAS LIGADAS A LA MINERÍA O RERMI
- ZONAS DE APROVECHAMIENTO Y TRANSFORMACIÓN DE RECURSOS MINERALES O ZAT

**CATEGORIAS DE ORDENACIÓN DEL SUELO**

ZONAS YA APROVECHADAS

- ZONAS YA APROVECHADAS NO RESTAURADAS
- ZONAS DE SUELO AFECTO POR RIESGOS DE LA MINERÍA

ZONAS EN APROVECHAMIENTO (EXISTENTES Y ADECUACIONES)

- ZONAS EN APROVECHAMIENTO AUTORIZADO
- ZONAS EN APROVECHAMIENTO EXTRAPERIMETRAL REGULARIZABLE
- ZONAS EN APROVECHAMIENTO EXTRAPERIMETRAL NO REGULARIZABLE
- ZONAS PARA PLANTAS Y ACOPIOS

ZONAS APROVECHABLES (POTENCIALES)

- ZONAS APROVECHABLES DE PRIORIDAD I
- ZONAS APROVECHABLES DE PRIORIDAD II
- ZONAS APROVECHABLES DE PRIORIDAD III

**BASE CARTOGRÁFICA**

- Núcleos Urbanos
- Autovias / Autopistas
- Carretera Nacional Ministerio Fomento
- Carretera Autonómica Primer Nivel
- Carretera Autonómica Segundo Nivel
- Carretera Autonómica Tercer Nivel
- Autovias / Autopistas en construcción o en proyecto
- Carretera Autonómica Segundo Nivel en construcción o en proyecto
- FF.CC
- Líneas Eléctricas
- Cauces
- Canal Trasvase Tajo-Segura
- Canal del Taibilla
- Límite Comunidad Autónoma
- Límite Comarcal
- Límite Municipal

FUENTE:
- Base Cartográfica: BCN 1:25.000, Murcia, BCN 1:200.000, Murcia
- Información Minería: Elaboración propia
- Fecha de referencia de la cartografía: 2021

**DISTRIBUCIÓN DE ZONAS**




ESCALA: 1:2.000.000

Región de Murcia
Consejería de Empresa, Empleo, Universidades y Portavocía
Dirección General de Energía y Actividad Industrial y Minera

TYPSA
INGENIEROS CONSULTORES Y ARQUITECTOS

# EA 6

**PLANOS DE INVENTARIO**
HIDROLOGÍA E HIDROGEOLOGÍA
**ZONA METROPOLITANA DE MURCIA**

Escala: 1:100.000 Original A-1

0 1 2 3 4 5 6 Km.

Sistema geodésico de referencia Datum ETRS89
Coordenadas UTM referidas al Huso 30

## ESTUDIO AMBIENTAL ESTRATÉGICO. PLAN DE ORDENACIÓN TERRITORIAL DE LOS RECURSOS MINERALES DE LA REGIÓN DE MURCIA

TÉCNICO:
Fdo.Ricardo Zarandona Tellitu
Lcdo. en Ciencias Ambientales

EDICIÓN
SEPTIEMBRE 2021

## LEYENDA TEMÁTICA

- ZONAS DE PROTECCIÓN AGUA CONSUMO HUMANO
- DOMINIO PÚBLICO HIDRAÚLICO
- CAUCES
- RESERVAS NATURALES FLUVIALES

**UNIDADES HIDROGEOLÓGICAS**

- BAJO GUADALENTIN
- BAÑOS DE FORTUNA
- CAMPO DE CARTAGENA
- SIERRA DE ESPUÑA
- TRIASICO DE CARRASCOY
- VEGA ALTA DEL SEGURA
- VEGAS MEDIA Y BAJA DEL SEGURA

VA2375-EAE-DR-EN-HIDRmurcia-06-D01

590000 600000 610000 620000 630000 640000 650000

420000 419000 418000 417000 416000 415000

NOROESTE

RÍO MULA VEGA ALTA Y ORIENTAL

BULLAS

SIERRA DE ESPUÑA

TRIASICO DE CARRASCOY

VALDEINFIERNO

ALEDO

SANTA-YECHAR

PUENTES

TRIASICO DE CARRASCOY

CAMPO DE CARTAGENA

CHIRIVEL-VELEZ

BAJO GUADALENTIN

ALTO GUADALENTIN

ENMEDIO-CABEZA DE JARA

AGUILAS

MAZARRON

AGUILAS

SALTADOR

ALMERIA

MAR MEDITERRANEO

## LEYENDA TÉMATICA

- ZONAS DE PROTECCIÓN AGUA CONSUMO HUMANO
- DOMINIO PÚBLICO HIDRAÚLICO
- CAUCES
- RESERVAS NATURALES FLUVIALES

### UNIDADES HIDROGEOLÓGICAS

- AGUILAS
- ALEDO
- ALTO GUADALENTIN
- BAJO GUADALENTIN
- BULLAS
- CAMPO DE CARTAGENA
- CHIRIVEL-VELEZ
- ENMEDIO-CABEZA DE JARA
- MAZARRON
- PUENTES
- SALTADOR
- SANTA-YECHAR
- SIERRA DE ESPUÑA
- TRIASICO DE CARRASCOY
- VALDEINFIERNO

## LEYENDA TEMATICA

### ACTUACIONES ESTRUCTURANTES

- VIARIAS

### ACTUACIONES ESTRATÉGICAS

- POLÍGONO INDUSTRIAL MINERO O PIM
- RESERVA ESTRATÉGICA REGIONAL DE SUELO DESTINADO A ACTIVIDADES NO MINERAS LIGADAS A LA MINERÍA O RERMI
- ZONAS DE APROVECHAMIENTO Y TRANSFORMACIÓN DE RECURSOS MINERALES O ZAT

### CATEGORIAS DE ORDENACIÓN DEL SUELO

ZONAS YA APROVECHADAS

- ZONAS YA APROVECHADAS NO RESTAURADAS
- ZONAS DE SUELO AFECTO POR RIESGOS DE LA MINERÍA

ZONAS EN APROVECHAMIENTO (EXISTENTES Y ADECUACIONES)

- ZONAS EN APROVECHAMIENTO AUTORIZADO
- ZONAS EN APROVECHAMIENTO EXTRAPERIMETRAL REGULARIZABLE
- ZONAS EN APROVECHAMIENTO EXTRAPERIMETRAL NO REGULARIZABLE
- ZONAS PARA PLANTAS Y ACOPIOS

ZONAS APROVECHABLES (POTENCIALES)

- ZONAS APROVECHABLES DE PRIORIDAD I
- ZONAS APROVECHABLES DE PRIORIDAD II
- ZONAS APROVECHABLES DE PRIORIDAD III

### BASE CARTOGRÁFICA

- Núcleos Urbanos
- Autovias / Autopistas
- Carretera Nacional Ministerio Fomento
- Carretera Autonómica Primer Nivel
- Carretera Autonómica Segundo Nivel
- Carretera Autonómica Tercer Nivel
- Autovias / Autopistas en construcción o en proyecto
- Carretera Autonómica Segundo Nivel en construcción o en proyecto
- FF.CC
- Líneas Eléctricas
- Cauces
- Canal Trasvase Tajo-Segura
- Canal del Taibilla
- Limite Comunidad Autónoma
- Limite Comarcal
- Limite Municipal

FUENTE:
- Base Cartográfica: BCN 1:25.000, Murcia, BCN 1:200.000, Murcia
- Información Minería: Elaboración propia
- Fecha de referencia de la cartografía: 2021

DISTRIBUCIÓN COMARCAL




ESCALA: 1:2.000.000

Región de Murcia
Consejería de Empresa, Empleo, Universidades y Portavocía
Dirección General de Energía y Actividad Industrial y Minera

TYPSA INGENIEROS CONSULTORES Y ARQUITECTOS

# EA 6

**PLANOS DE INVENTARIO**

HIDROLOGÍA Y HIDROGEOLOGÍA

**ZONA DEL VALLE DEL GUADALENTÍN**

Escala: 1:110.000 Original A-1

0 1 2 3 4 5 6 Km.

Sistema geodésico de referencia Datum ETRS89
Coordenadas UTM referidas al Huso 30

**ESTUDIO AMBIENTAL ESTRATÉGICO. PLAN DE ORDENACIÓN TERRITORIAL DE LOS RECURSOS MINERALES DE LA REGIÓN DE MURCIA**


TÉCNICO:

Fdo.Ricardo Zarandona Tellitu
Lcdo. en Ciencias Ambientales


EDICIÓN SEPTIEMBRE 2021

VA5273-EAE-DR-EN-HGRguadalentin-06-001

620000 630000 640000 650000 660000 670000 680000 690000 700000

4190000 4180000 4170000 4160000 4150000 4140000

RÍO MULA VEGA ALTA Y ORIENTAL

VALLE GUADALENTÍN

CAMPO DE CARTAGENA

TRIASICO DE CARRASCOY

Area Metropolitana de Murcia

CAMPO DE CARTAGENA

SIERRA DE CARTAGENA

SIERRA DE CARTAGENA

SIERRA DE CARTAGENA

SIERRA DE CARTAGENA

SIERRA DE CARTAGENA

BAHÍA DE PORTMÁN

CAMPOS DE CARTAGENA CAMPO DE CARTAGENA

ALICANTE

MAZARRON

MAZARRON

MAZARRON

MAZARRON

AGUILAS

AGUILAS

ALMERIA

MAR MEDITERRANEO

N W E S

## LEYENDA TEMÁTICA

ZONAS DE PROTECCIÓN AGUA CONSUMO HUMANO

DOMINIO PÚBLICO HIDRAÚLICO

CAUCES

RESERVAS NATURALES FLUVIALES

**UNIDADES HIDROGEOLÓGICAS**

- AGUILAS
- CAMPO DE CARTAGENA
- MAZARRON
- SIERRA DE CARTAGENA
- TRIASICO DE CARRASCOY

## LEYENDA TEMÁTICA

**ACTUACIONES ESTRUCTURANTES**

- VIARIAS

**ACTUACIONES ESTRATÉGICAS**

- POLÍGONO INDUSTRIAL MINERO O PIM
- RESERVA ESTRATÉGICA REGIONAL DE SUELO DESTINADO A ACTIVIDADES NO MINERAS LIGADAS A LA MINERÍA O RERMI
- ZONAS DE APROVECHAMIENTO Y TRANSFORMACIÓN DE RECURSOS MINERALES O ZAT

**CATEGORIAS DE ORDENACIÓN DEL SUELO**

ZONAS YA APROVECHADAS

- ZONAS YA APROVECHADAS NO RESTAURADAS
- ZONAS DE SUELO AFECTO POR RIESGOS DE LA MINERÍA

ZONAS EN APROVECHAMIENTO (EXISTENTES Y ADECUACIONES)

- ZONAS EN APROVECHAMIENTO AUTORIZADO
- ZONAS EN APROVECHAMIENTO EXTRAPERIMETRAL REGULARIZABLE
- ZONAS EN APROVECHAMIENTO EXTRAPERIMETRAL NO REGULARIZABLE
- ZONAS PARA PLANTAS Y ACOPIOS

ZONAS APROVECHABLES (POTENCIALES)

- ZONAS APROVECHABLES DE PRIORIDAD I
- ZONAS APROVECHABLES DE PRIORIDAD II
- ZONAS APROVECHABLES DE PRIORIDAD III

**BASE CARTOGRÁFICA**

- Núcleos Urbanos
- Autovías / Autopistas
- Carretera Nacional Ministerio Fomento
- Carretera Autonómica Primer Nivel
- Carretera Autonómica Segundo Nivel
- Carretera Autonómica Tercer Nivel
- Autovías / Autopistas en construcción o en proyecto
- Carretera Autonómica Segundo Nivel en construcción o en proyecto
- FF.CC
- Líneas Eléctricas
- Cauces
- Canal Trasvase Tajo-Segura
- Canal del Taibilla
- Limite Comunidad Autónoma
- Limite Comarcal
- Limite Municipal

FUENTE:
- Base Cartográfica: BCN 1:25.000, Murcia, BCN 1:200.000, Murcia
- Información Minería: Elaboración propia
- Fecha de referencia de la cartografía: 2021

**DISTRIBUCIÓN DE ZONAS**




ESCALA: 1:2.000.000

Región de Murcia
Consejería de Empresa, Empleo, Universidades y Portavocía
Dirección General de Energía y Actividad Industrial y Minera

TYPSA INGENIEROS CONSULTORES Y PLANIFICADORES

# EA 6

**PLANOS DE INVENTARIO**
HIDROLOGÍA E HIDROGEOLOGÍA
**ZONA DEL LITORAL**

Escala: 1:110.000 Original A-1 Ampliado

0 1 2 3 4 5 Km.

Sistema geodésico de referencia: Datum ETRS-89
Coordenadas UTM referidas al Huso 30

# ESTUDIO AMBIENTAL ESTRATÉGICO. PLAN DE ORDENACIÓN TERRITORIAL DE LOS RECURSOS MINERALES DE LA REGIÓN DE MURCIA


TÉCNICO:
Fdo Ricardo Zarandona Tellitu
Lcdo. en Ciencias Ambientales


EDICIÓN
SEPTIEMBRE 2021


VA3270-EAE-DR-EN-HORitaurio06.001

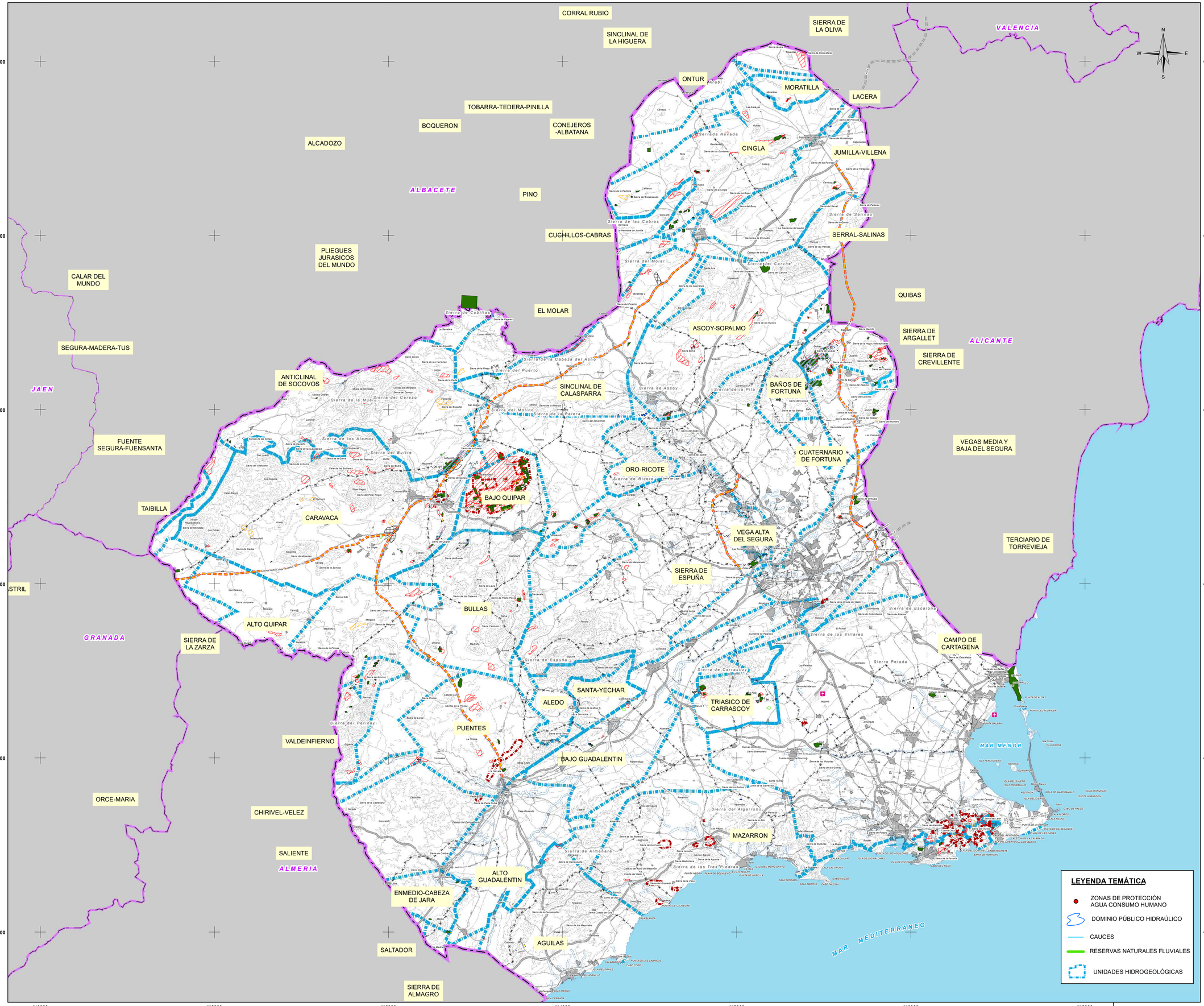


## LEYENDA TEMÁTICA

**ACTUACIONES ESTRUCTURANTES**

- VIARIAS

**ACTUACIONES ESTRATÉGICAS**

- POLÍGONO INDUSTRIAL MINERO O PIM
- RESERVA ESTRATÉGICA REGIONAL DE SUELO DESTINADO A ACTIVIDADES NO MINERAS LIGADAS A LA MINERÍA O RERMI
- ZONAS DE APROVECHAMIENTO Y TRANSFORMACIÓN DE RECURSOS MINERALES O ZAT

**CATEGORIAS DE ORDENACIÓN DEL SUELO**

ZONAS YA APROVECHADAS

- ZONAS YA APROVECHADAS NO RESTAURADAS
- ZONAS DE SUELO AFECTO POR RIESGOS DE LA MINERÍA

ZONAS EN APROVECHAMIENTO (EXISTENTES Y ADECUACIONES)

- ZONAS EN APROVECHAMIENTO AUTORIZADO
- ZONAS EN APROVECHAMIENTO EXTRAPERIMETRAL REGULARIZABLE
- ZONAS EN APROVECHAMIENTO EXTRAPERIMETRAL NO REGULARIZABLE
- ZONAS PARA PLANTAS Y ACOPIOS

ZONAS APROVECHABLES (POTENCIALES)

- ZONAS APROVECHABLES DE PRIORIDAD I
- ZONAS APROVECHABLES DE PRIORIDAD II
- ZONAS APROVECHABLES DE PRIORIDAD III

## BASE CARTOGRÁFICA

Cartografía de la Cruz

- Núcleos Urbanos
- Canal Trasvase Tajo-Segura
- Canal del Taibilla
- Autovías / Autopistas
- Carretera Nacional Ministerio Fomento y Autonómica Primer Nivel
- Carretera Autonómica Segundo Nivel y Tercer Nivel
- Autovías / Autopistas en construcción o en proyecto
- Carretera Autonómica Segundo Nivel en construcción o en proyecto
- FF.CC
- Líneas Eléctricas
- Límite Comunidad Autónoma
- Límite Municipal

FUENTE:
- Base Cartográfica: Mapa Topográfico Nacional 1:200.000, Murcia
- Información Minería: Elaboración propia
- Fecha de referencia de la cartografía: 2021

**DISTRIBUCIÓN COMARCAL**

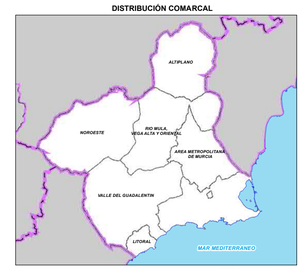


ESCALA: 1:2.000.000

Región de Murcia
Consejería de Empresa, Empleo, Universidades y Portavocía
Dirección General de Energía y Actividad Industrial y Minera

TYPSA INGENIEROS CONSULTORES Y ARQUITECTOS

# EA 6

**PLANOS DE INVENTARIO**
HIDROLOGÍA E HIDROGEOLOGÍA
REGIÓN DE MURCIA.

Escala: 1:280.000 Original A-1

0 3 6 9 12 15 18 Km.

Sistema geodésico de referencia: Datum ETRS-89.
Coordenadas UTM referidas al Huso 30

# ESTUDIO AMBIENTAL ESTRATÉGICO. PLAN DE ORDENACIÓN TERRITORIAL DE LOS RECURSOS MINERALES DE LA REGIÓN DE MURCIA


TÉCNICO:
Fdo.Ricardo Zarandona Tellitu
Lcdo. en Ciencias Ambientales


EDICIÓN SEPTIEMBRE 2021

## LEYENDA TEMÁTICA

- ZONAS DE PROTECCIÓN AGUA CONSUMO HUMANO
- DOMINIO PÚBLICO HIDRAÚLICO
- CAUCES
- RESERVAS NATURALES FLUVIALES
- UNIDADES HIDROGEOLÓGICAS

VAD275-EAE-DR-EN-HIDRmurcia-06-001

620000 630000 640000 650000 660000 670000 680000

4290000 4280000 4270000 4260000 4250000 4240000

ALBACETE

ALICANTE

ESTEPAS DE YECLA

SIERRA DEL BUEY

SIERRA DEL SERRAL

SIERRA DE SALINAS

SIERRA DE EL CARCHE

SIERRA DE LA PILA

RÍO MULA VEGA ALTA Y ORIENTAL

NOROESTE

AREA METROPOLITANA DE MURCIA

Montealegre del Castillo · La Higuera · Las Anorias · Pinilla · Fuente-Álamo · Madroño 1051 · Villegas ó Mardos · Ontur · Aljube · Santiago de Mora · Albatana · Cordovilla · Mora de Santa Quiteria · La Encina · Caudete · Casas de Menor · Las Virtudes · Salinas de Peñalba · La Colonia Santa Eulalia · Minateda · La Horca · Cancárix · Pinoso · Encebras · La Romaneta · Rodriguillo · La Soiana · Algueña · Monóvar/Monó · Salinas · Barbarroja · Hondón de · Lel · Ubeda · Fondo · Culebrón · Ximolet · Cases del Senyor · Paredón · Casas de Ibáñez · La Albergueja · Los Encantados · Fuente del Judío · Venta del Olivo · Casa del Calvo · Casa de Talón · Puerto Errado · El Canalón · Ascoy · El Boquerón · Casablanca · Cañada de la Leña · Barinas · Sierra de Salinas · La Capilla 1238 · Santa Bárbara 1150

Sierra de Conejeros · Sierra de Enmedio · Sierra de Umbría · Sierra del Candil · Sierra del Reclot · Sierra d'Algaiat · Sierra de Salinas · Sierra de Oliva · Sierra de Cegarra · Sierra de Ortigosa · Sierra de Uchea · Sierra de la Cañada del Toril

Embalse de Bayco · Embalse de Camarillas · Laguna de Hoya Rasa · Laguna de Atalaya de los Ojicos · Arroyo · Rambla de la Plata · Rambla de los Navarros · Rambla de Cantur · Rambla de Olula · Rambla de Salada · Rambla de Tobarra · Rambla de Canalejas · Rambla de Fuente · Rambla de Ortigosa · Rambla de San Vicente · Rambla de Honda · Rambla de Salinas · Rambla de Umbría · Rambla de Lel · Rambla de Chirivel · Río Mula · Río Segura · Río Quípar · Río Argos · Río Moratalla · Río Caravaca · Río Pliego · Río Alhárabe · Río Benamor · Río Benamor · Río Benamor

Cerro de la Tienda 866 · Cerro de la Cruz 869 · Cerro de la Cruz 892 · Cerro de la Cruz 963 · Cerro de la Cruz 1050 · Cerro de la Cruz 1200 · Cerro de la Cruz 1230 · Cerro de la Cruz 1238 · Cerro de la Cruz 1150 · Cerro de la Cruz 1200 · Cerro de la Cruz 1230 · Cerro de la Cruz 1238 · Cerro de la Cruz 1150

Sierra de las Cabras · Sierra de la Pedrera · Sierra del Encebezado · Sierra de la Cabezuela · Sierra de las Cuerdas · Sierra de la Jumilla · Sierra de la Tienda · Sierra de los Cantos · Sierra de los Gavilanes · Sierra de los Cipreses · Sierra de los Bujes · Sierra de los Pinos · Sierra de los Anchos · Sierra de los Pinos · Sierra de los Pinos · Sierra de los Pin

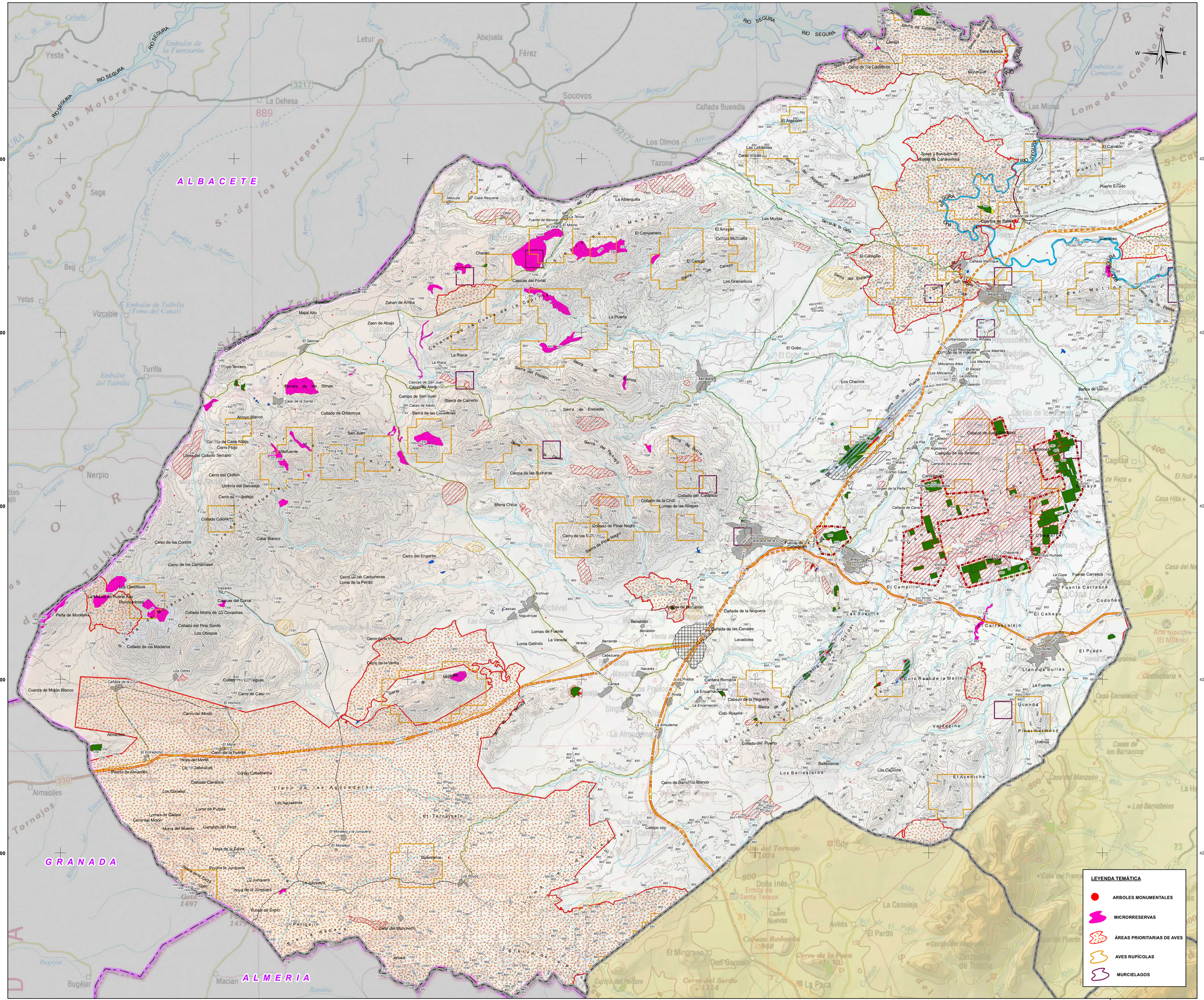
560000
570000
580000
590000
600000
610000
620000
424000
423000
422000
421000
420000
ALBACETE
GRANADA
ALMERIA
RIO SEGURA
Yeste
Letur
Abejuela
Férez
Socovos
La Dehesa
Cañada Buendía
Los Olmos
Tazona
Las Minas
Sega
Beg
Yetas
Vizcable
Turilla
Nerpio
Almaciles
Bugéjar
Macian
Tornajos
Sierra de los Molares
Sierra de los Estepares
Sierra de Taibilla
Sierra de Cazorla
Sierra de Archena
Sierra de la Cresta del Gallo
Sierra de la Puerta
Sierra del Pinarejo
Sierra de los Almos
Sierra de Enmedio
Sierra de Carreño
Sierra de las Cabras
Sierra de la Cruz
Sierra de la Pila
Sierra de Pinar Negro
Sierra de Orce
Sierra de Castril
Sierra de la Sagra
Sierra de la Zarza
Sierra de Huéscar
Sierra de Cabrejas
Sierra de Cabezas
Sierra del Escalate
Sierra de la Muela
Sierra de la Cruz
Sierra de la Peza
Sierra de la Encantada
Sierra de la Cabrera
Sierra de la Sarga
Sierra de la Lavia
Sierra de la Solana
Sierra de la Fuensanta
Sierra de la Cabrera
Sierra de la Cabrera
Sierra de la Cabrera

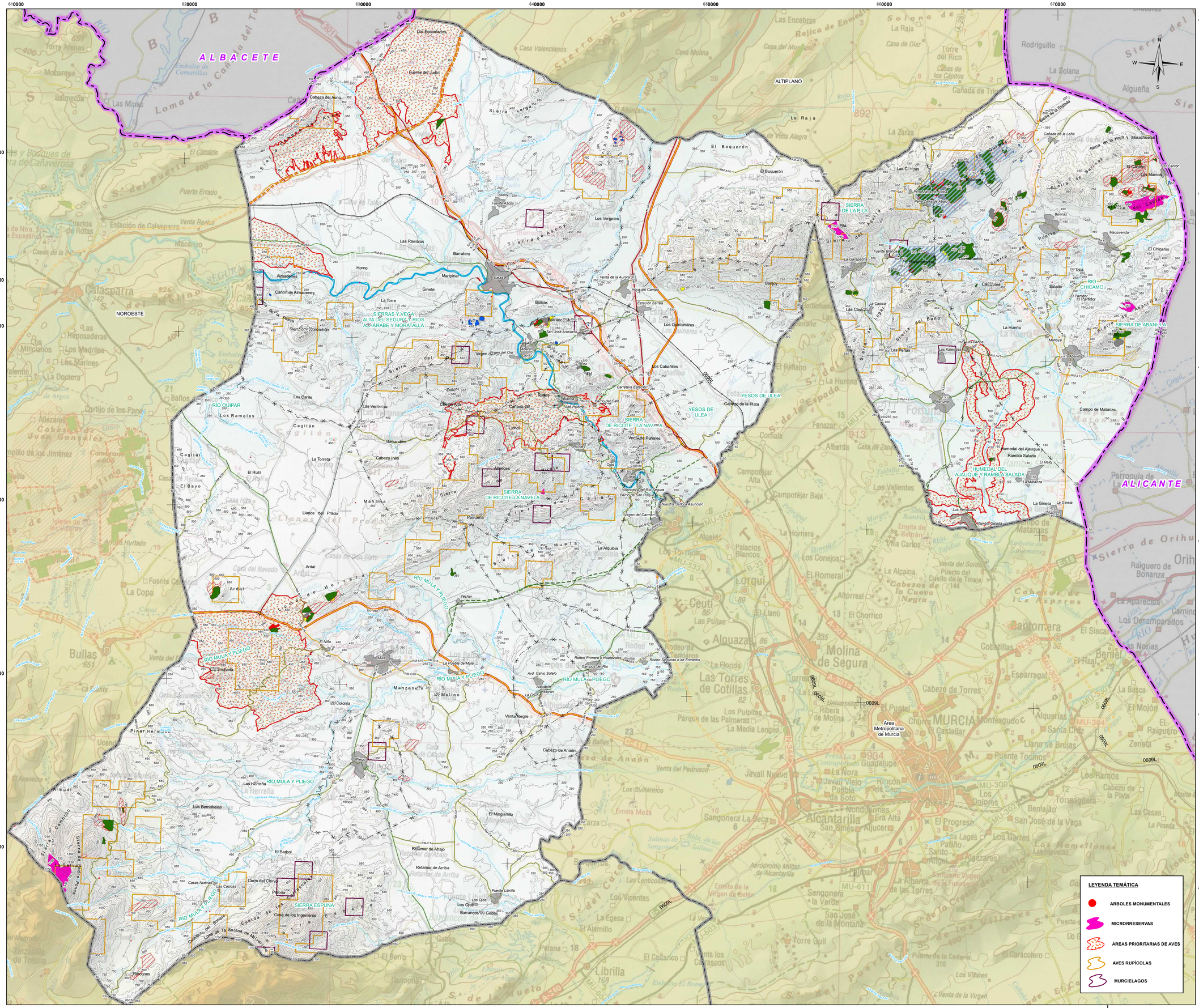
ALBACETE
ALICANTE
NOROESTE
ALTIPLANO
SIERRAS Y VEGA ALTA DEL SEGURA Y RIOS ARGAMASILLA, ARIARABE Y MORATALLA
SIERRA DE LA RILA
SIERRA DE ABANILLA
RIO CHICAMO
SIERRA DE RICOTE - LA NAVELA
SIERRA ESPUÑA
HUMEDAL DEL AJAUQUE Y RAMBLA SALADA
RIO QUIPAR
RIO MULA Y PLIEGO
YESOS DE ULEA
Area Metropolitana de Murcia
MURCIA
Los Rameles
Cagitán
Las Ventiscas
Las Caras
Los Ventorros
Cabezo Inés
El Rutil
El Bayo
Llanos del Prado
Ardal
Pinar Hermoso
Almudí
Los Bernabeles
Riodeo
Manzanera
Molino
Ventas Alegre
Cabezo de Anaón
El Minglanillo
El Barbol
Retamar de Abajo
Retamar de Arriba
Casas Nuevas
Las Casicas
Carro del Cierzo
Pinonar
Casa de los Ingenieros
Rincones
Cuesta de la Solana de Milver
Cuesta del Bosque
Loma de la Solana
Los Ojos
Barrancos de Gebas
Fuente Librilla
Librilla
Alcantarilla
Sangonera La Seca
Sangonera la Verde
Campotéjar Alta
Campotéjar Baja
Los Valientes
Los Conejos
Los Tarrales
Los Pulpitos
Parque de las Palmeras
La Media Legua
Ribera de Molina
Molina de Segura
Las Torres de Cotillas
Alguazas
Ceutí
Lorquí
Archivel
Ricote
Ojós
Ulea
Villanueva del Río Segura
Barrio de San Roque
Nuestra Señora Asunción
Virgen del Carmen
Pasruena
Yéchar
La Alquibla
La Hornera
Los Palacios Blancos
Los Palacios
Villa Carlos
Ermita de Beltrán
Ermita de la Virgen de Belén
Aeródromo Militar de Alcantarilla
Salinas de Sangonera
Rambla Salada
Los Peraltos
La Ginela
La Matanza
El Reloj
Campo de Matanza
Los Barros
Las Peñas
Las Kalendas
La Huerta
Manoya
El Partidor
El Chicamo
Macavenda
Bannas
Los Marcos
El Carrión
Cañada de la Leña
Sierra de la Hoya y Morachuelas
Fuente del Judío
Los Encantados
Cabeza del Asno
Fuente Ascoy
Los Vergeles
Las Ramblas
Barratera
Horno
Almadenes
Carrión de Almadenes
Ginete
La Torre
Maripinar
Cerro Negro
Venta de la Aurora
Hoya del Campo
Estación Ferrea
Los Quintanares
Los Cabañiles
Bolbax
Barranco Hondo
San José Artesano
Virgen Virgen del Oro
Adarax
Zoli
Cerro Alto
Cerro Blanco
Arte Palomo
Cañada Gil
Lichol
Venta de Puñales
Carretera Estación
Barrio del Café
Cabezo de la Plata
Fuente Ascoy
Sierra Larga
Sierra de Ascoy
Sierra de Benizar
Sierra de Burete
Sierra del Puerto
Sierra del Molino
Sierra de la Pila
Sierra de la Fuensanta
Sierra del Carrión
Sierra del Baño
Sierra de Lugar Nuevo
Sierra de Ricote
Sierra de la Muela
Sierra de la Herrera
Sierra de Almudí
Sierra de Campotéjar
Sierra de Pinar Hermoso
Sierra de Cagitán
Sierra de Ricote
Sierra de Espuña
Sierra de Orihuela
Sierra del Espuña
Sierra de Algarrobo
Sierra de Carrascoy
Sierra de Cabezo Gordo
Sierra de Cabezo Negro
Sierra de Cabezo Rajao
Sierra de Cabezo Rajao
Sierra de Cabezo Rajao

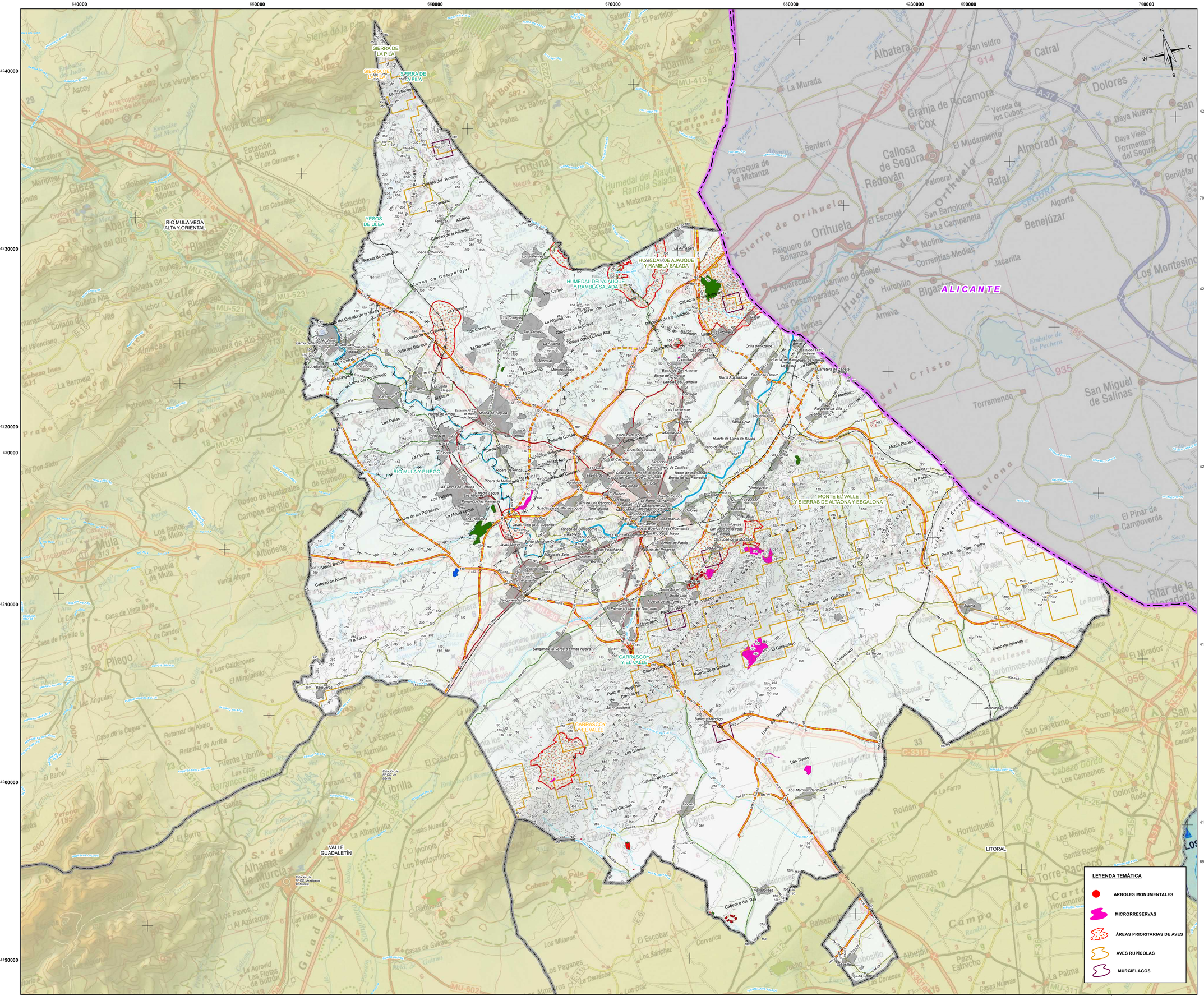


**LEYENDA TEMÁTICA**

**ACTUACIONES ESTRUCTURANTES**

- VIARIAS

**ACTUACIONES ESTRATÉGICAS**

- POLÍGONO INDUSTRIAL MINERO O PIM
- RESERVA ESTRATÉGICA REGIONAL DE SUELO DESTINADO A ACTIVIDADES NO MINERAS LIGADAS A LA MINERÍA O RERMI
- ZONAS DE APROVECHAMIENTO Y TRANSFORMACIÓN DE RECURSOS MINERALES O ZAT

**CATEGORIAS DE ORDENACIÓN DEL SUELO**

ZONAS YA APROVECHADAS

- ZONAS YA APROVECHADAS NO RESTAURADAS
- ZONAS DE SUELO AFECTO POR RIESGOS DE LA MINERÍA

ZONAS EN APROVECHAMIENTO (EXISTENTES Y ADECUACIONES)

- ZONAS EN APROVECHAMIENTO AUTORIZADO
- ZONAS EN APROVECHAMIENTO EXTRAPERIMETRAL REGULARIZABLE
- ZONAS EN APROVECHAMIENTO EXTRAPERIMETRAL NO REGULARIZABLE
- ZONAS PARA PLANTAS Y ACOPIOS

ZONAS APROVECHABLES (POTENCIALES)

- ZONAS APROVECHABLES DE PRIORIDAD I
- ZONAS APROVECHABLES DE PRIORIDAD II
- ZONAS APROVECHABLES DE PRIORIDAD III

**BASE CARTOGRÁFICA**

- Núcleos Urbanos
- Autovías / Autopistas
- Carretera Nacional Ministerio Fomento
- Carretera Autonómica Primer Nivel
- Carretera Autonómica Segundo Nivel
- Carretera Autonómica Tercer Nivel
- Autovías / Autopistas en construcción o en proyecto
- Carretera Autonómica Segundo Nivel en construcción o en proyecto
- FF.CC
- Líneas Eléctricas
- Cauces
- Limite Comunidad Autónoma
- Limite Comarcal
- Limite Municipal

FUENTE:
- Base Cartográfica: BCN 1:25.000, Murcia, BCN 1:200.000, Murcia
- Información Minería: Elaboración propia.
- Fecha de referencia de la cartografía: 2021

**DISTRIBUCIÓN DE ZONAS**




ESCALA: 1:2.000.000

Región de Murcia
Consejería de Empresa, Empleo, Universidades y Portavocía
Dirección General de Energía y Actividad Industrial y Minera

TYPSA INGENIEROS CONSULTORES Y ARQUITECTOS

# EA 7

**PLANOS DE INVENTARIO**
VEGETACIÓN Y FAUNA
**ZONA METROPOLITANA DE MURCIA**

Escala: 1:100.000 Original A-1

0 1 2 3 4 5 6 Km.

Sistema geodésico de referencia Datum ETRS89
Coordenadas UTM referidas al Huso 30

**ESTUDIO AMBIENTAL ESTRATÉGICO. PLAN DE ORDENACIÓN TERRITORIAL DE LOS RECURSOS MINERALES DE LA REGIÓN DE MURCIA**


TÉCNICO:

Fdo.Ricardo Zarandona Tellitu
Lcdo. en Ciencias Ambientales


EDICIÓN
SEPTIEMBRE 2021

**LEYENDA TEMÁTICA**

- ARBOLES MONUMENTALES
- MICRORRESERVAS
- ÁREAS PRIORITARIAS DE AVES
- AVES RUPÍCOLAS
- MURCIELAGOS

VA5270-EAE-ER-EN-VF-murcia-07-001

590000 600000 610000 620000 630000 640000 650000

4200000 4190000 4180000 4170000 4160000 4150000

NOROESTE

RÍO MULA VEGA ALTA Y ORIENTAL

ALMERIA

MAR MEDITERRANEO

## LEYENDA TEMÁTICA

**ACTUACIONES ESTRUCTURANTES**

- VIARIAS

**ACTUACIONES ESTRATÉGICAS**

- POLÍGONO INDUSTRIAL MINERO O PIM
- RESERVA ESTRATÉGICA REGIONAL DE SUELO DESTINADO A ACTIVIDADES NO MINERAS LIGADAS A LA MINERÍA O RERMI
- ZONAS DE APROVECHAMIENTO Y TRANSFORMACIÓN DE RECURSOS MINERALES O ZAT

**CATEGORIAS DE ORDENACIÓN DEL SUELO**

ZONAS YA APROVECHADAS

- ZONAS YA APROVECHADAS NO RESTAURADAS
- ZONAS DE SUELO AFECTO POR RIESGOS DE LA MINERÍA

ZONAS EN APROVECHAMIENTO (EXISTENTES Y ADECUACIONES)

- ZONAS EN APROVECHAMIENTO AUTORIZADO
- ZONAS EN APROVECHAMIENTO EXTRAPERIMETRAL REGULARIZABLE
- ZONAS EN APROVECHAMIENTO EXTRAPERIMETRAL NO REGULARIZABLE
- ZONAS PARA PLANTAS Y ACOPIOS

ZONAS APROVECHABLES (POTENCIALES)

- ZONAS APROVECHABLES DE PRIORIDAD I
- ZONAS APROVECHABLES DE PRIORIDAD II
- ZONAS APROVECHABLES DE PRIORIDAD III

## BASE CARTOGRÁFICA

- Núcleos Urbanos
- Autovias / Autopistas
- Carretera Nacional Ministerio Fomento
- Carretera Autonómica Primer Nivel
- Carretera Autonómica Segundo Nivel
- Carretera Autonómica Tercer Nivel
- Autovias / Autopistas en construcción o en proyecto
- Carretera Autonómica Segundo Nivel en construcción o en proyecto
- FF.CC
- Líneas Eléctricas
- Cauces
- Limite Comunidad Autónoma
- Limite Comarcal
- Limite Municipal

FUENTE:
- Base Cartográfica: BCN 1:25.000, Murcia, BCN 1:200.000, Murcia
- Información Minería: Elaboración propia.
- Fecha de referencia de la cartografía: 2021

**DISTRIBUCIÓN COMARCAL**




ESCALA: 1:2.000.000

Región de Murcia
Consejería de Empresa, Empleo, Universidades y Portavocía
Dirección General de Energía y Actividad Industrial y Minera

TYPSA INGENIEROS, ARQUITECTOS Y TOPÓGRAFOS

# EA 7

**PLANOS DE INVENTARIO**
VEGETACIÓN Y FAUNA
**ZONA DEL VALLE DEL GUADALENTÍN**

Escala: 1:110.000 Original A-1

0 1 2 3 4 5 6 Km.

Sistema geodésico de referencia Datum ETRS89
Coordenadas UTM referidas al Huso 30

## ESTUDIO AMBIENTAL ESTRATÉGICO. PLAN DE ORDENACIÓN TERRITORIAL DE LOS RECURSOS MINERALES DE LA REGIÓN DE MURCIA


TÉCNICO:

Fdo.Ricardo Zarandona Tellitu
Lcdo. en Ciencias Ambientales


EDICIÓN
SEPTIEMBRE 2021

## LEYENDA TEMÁTICA

- ARBOLES MONUMENTALES
- MICRORRESERVAS
- ÁREAS PRIORITARIAS DE AVES
- AVES RUPÍCOLAS
- MURCIELAGOS

VA5270-EAE-DR-EN-VFguadalentin-07-001

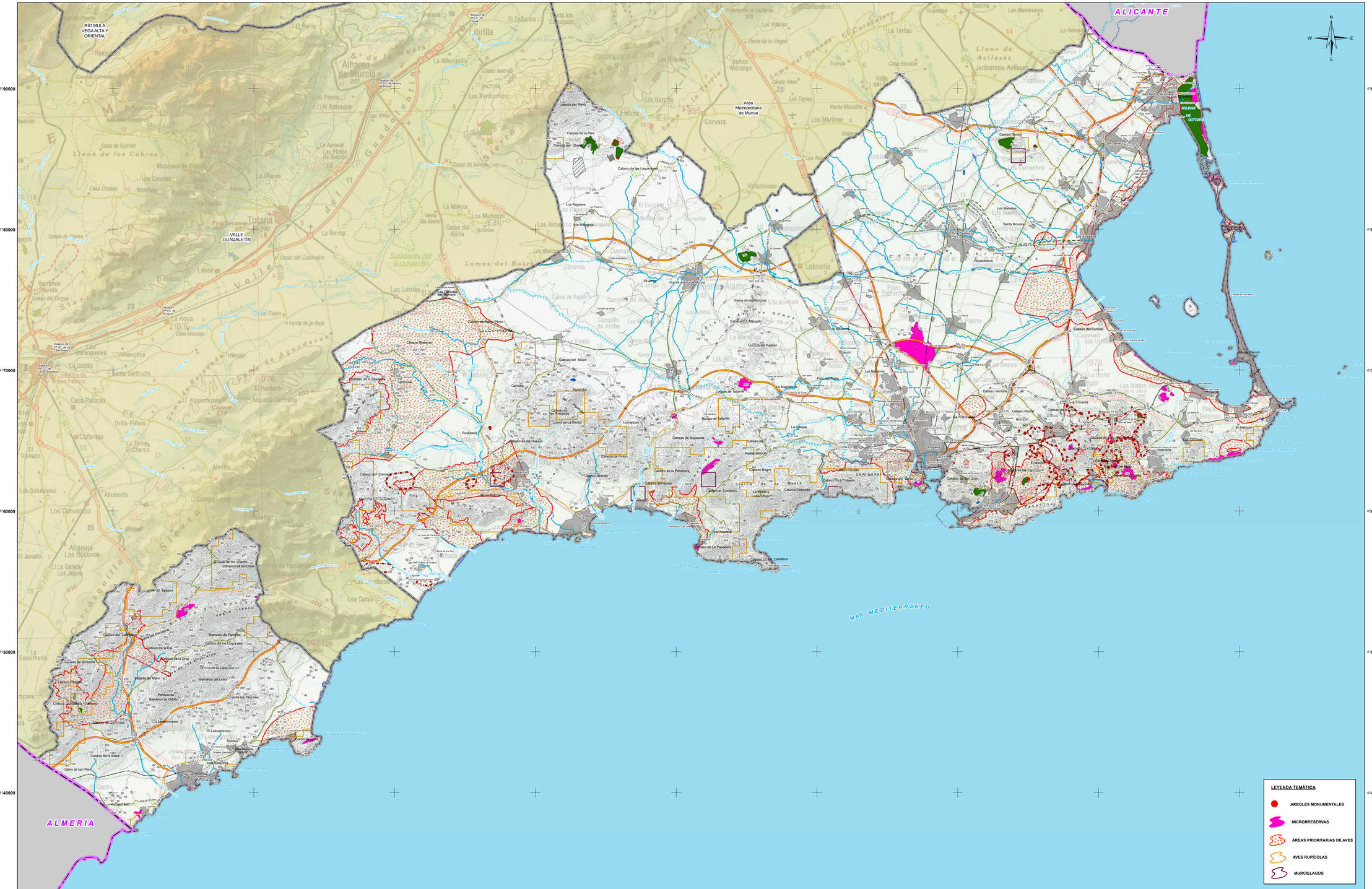


**LEYENDA TEMÁTICA**

**ARBOLES MONUMENTALES**

**MICRORRESERVAS**

**ÁREAS PRIORITARIAS DE AVES**

**AVES RUPÍCOLAS**

**MURCIELAGOS**

**LEYENDA TEMÁTICA**

**ACTUACIONES ESTRUCTURANTES**

VIARIAS

**ACTUACIONES ESTRATÉGICAS**

POLÍGONO INDUSTRIAL MINERO O PIM

RESERVA ESTRATÉGICA REGIONAL DE SUELO DESTINADO A ACTIVIDADES NO MINERAS LIGADAS A LA MINERÍA O REMMI

ZONAS DE APROVECHAMIENTO Y TRANSFORMACIÓN DE RECURSOS MINERALES O ZAT

**CATEGORIAS DE ORDENACIÓN DEL SUELO**

ZONAS YA APROVECHADAS

ZONAS YA APROVECHADAS NO RESTAURADAS

ZONAS DE SUELO AFECTO POR RIESGOS DE LA MINERÍA

ZONAS EN APROVECHAMIENTO (EXISTENTES Y ADECUACIONES)

ZONAS EN APROVECHAMIENTO AUTORIZADO

ZONAS EN APROVECHAMIENTO EXTRAPERIMETRAL REGULARIZABLE

ZONAS EN APROVECHAMIENTO EXTRAPERIMETRAL NO REGULARIZABLE

ZONAS PARA PLANTAS Y ACOPIOS

ZONAS APROVECHABLES (POTENCIALES)

ZONAS APROVECHABLES DE PRIORIDAD I

ZONAS APROVECHABLES DE PRIORIDAD II

ZONAS APROVECHABLES DE PRIORIDAD III

**BASE CARTOGRÁFICA**

Cartografía de la Cruz

Núcleos Urbanos

Autovías / Autopistas

Carretera Nacional Ministerio Fomento

Carretera Autonómica Primer Nivel

Carretera Autonómica Segundo Nivel

Carretera Autonómica Tercer Nivel

Autovías / Autopistas en construcción o en proyecto

Carretera Autonómica Segundo Nivel en construcción o en proyecto

FF.CC

Líneas Eléctricas

Cauces

Limite Comunidad Autónoma

Limite Comarcal

Limite Municipal

FUENTE:
- Base Cartográfica: BCN 1:25.000, Murcia, BCN 1:200.000, Murcia
- Información Minería: Elaboración propia.
- Fecha de referencia de la cartografía: 2021

**DISTRIBUCIÓN DE ZONAS**




ESCALA: 1:2.000.000

Región de Murcia
Consejería de Empresa, Empleo, Universidades y Portavocía
Dirección General de Energía y Actividad Industrial y Minera

TYPSA
INGENIEROS CONSULTORES Y ARQUITECTOS

# EA 7

**PLANOS DE INVENTARIO**

VEGETACIÓN Y FAUNA

**ZONA DEL LITORAL**

Escala: 1:110.000 Original A-1 Ampliado

0 1 2 3 4 5 6 Km.

Sistema geodésico de referencia: Datum ETRS-89
Coordenadas UTM referidas al Huso 30

**ESTUDIO AMBIENTAL ESTRATÉGICO. PLAN DE ORDENACIÓN TERRITORIAL DE LOS RECURSOS MINERALES DE LA REGIÓN DE MURCIA**


TÉCNICO:

F.do.Ricardo Zarandona Tellitu
Lcdo. en Ciencias Ambientales


EDICIÓN
SEPTIEMBRE 2021

VA3275-EAE-DR-DA-V1Resol.dif.DIN

620000 630000 640000 650000 660000 670000 680000

429000 427000 426000 425000 424000

ALBACETE

ALICANTE

NOROESTE

RÍO MULA VEGA ALTA Y ORIENTAL

AREA METROPOLITANA DE MURCIA

ESTEPAS DE YECLA

SIERRA DEL BUEY

SIERRA DEL SERRAL

SIERRA DE SALINAS

SIERRA DE EL CARCHE

SIERRA DEL CARCHE

SIERRA DE LA PILA

Montealegre del Castillo · La Higuera · Las Anorias · Pinilla · Fuente-Álamo · La Encina · Caudete · Casas de Menor · Las Virtudes · Villegas ó Mardos · Ontur · Aljube · Santiago de Mora · Albatana · Cordovilla · Mora de Santa Quiteria · Minateda · La Horca · Cancárix · Pinoso · Encebras · La Romaneta · Rodriguillo · La Soiana · Algueña · La Romana · Salinas · La Colonia Santa Eulalia · Paredón · Culebrón · Ximonet · Cases del Senyor · Casas de Ibáñez · Lel · Ubeda · Fondo · Monóvar/Monó

Sierra de Conejeros · Sierra de Enmedio · Sierra del Candil · Sierra de Umbría · Sierra del Reclot · Sierra de Salinas · Sierra de Oliva · Sierra de Cegarra

Madroño 1051 · Santa Bárbara 1150 · La Capilla 1238 · Cerro de la Tienda 866 · Cabeza del Asno 891 · Casablanca 968

Cerro de la Grajuela · Sierra Lacera · Tobarilla · Tobarilla Baja · Las Atalayas · Arabí · El Pulpillo · Sierra de los Ladrones · Morrico del Morteruelo · Cerro Fontanosa · El Cancerondillo · Las Ribozas · La Atalayas · Las Morattillas · El Miedo · Sierra Lengua · Montes de Rovira · Cerro Colorado · Cerros de Pinilla · Cerro Redondo · Cañada del Pulpillo · Umbría del Factor · Morrón del Puerto · Cuesta del Llano · El Pozancón · La Tella · Sierra de los Gallanes · Cerro Bailía · Puerto de Juniilla · Cerro del Picacho · Picacho del Infierno · Alto del Patojo · Llano · La Bronquina · Camas Calejo · Pinillos · Los Carriches del Campo · Sierra de los Carriches · Sierra de los Bujos · Sierra de Buey · Hoya del Pozo · El Ardal · Gamellejas · Cerro del Oro · Cerro de los Inques · Cerros de las Abejuelas · Cerro del Manzebo · Alto de las Losas · Hoya del Molidar · Altico de los Chapinas · Sierra de las Parras · Alto del Revolcador · Cerro del Duque · La Albergüilla · Las Encebras · Cerro del Águila · Cerro Blanco · Cerro de las Focicas · Peña Bermeja · Peña Roja · El Rico · Sierra de la Pedrera · Sierra del Encebezado · Sierra Cabezuela · La Campana · Sierra de las Cobras · Collado de las Huertanas · Loma de Cortina · Boncel · Lerma Negra · La Encarada · Peñas · Sierra de los Abejuelas · Lerma · Cerrico del Sabinar · Cañada del Judío · Collados Mellizos · Collado de La Mata · Cañada de la Leña · Barinas · El Cantón · El Boquerón · Ascoy · Casa de Talón · Puerto Errado · Fuente del Judío · Vuelta del Olivo · Casa del Calvo · Cabeza del Asno · Embalse de Camarillas · Embalse de Bayco · Laguna de Hoya Rasa · Laguna de Atalaya de los Ojicos · Rambla de la Plata · Rambla de los Navarros · Rambla de Salada · Rambla de Cañada de la Cruz · Rambla de Ortigosa · Rambla de Cañada de Enmedio · Rambla de Cañada de Ortigosa · Rambla de Cañada de San Vicente · Rambla de Honda · Rambla de Cañada de Pinilla · Rambla de Cañada de Ortigosa · Rambla de Cañada de Enmedio · Rambla de Cañada de la Leña · Rambla de Cañada de Ortigosa · Rambla de Cañada de Enmedio

560000 570000 580000 590000 600000 610000 620000

4240000 4230000 4220000 4210000 4200000

ALBACETE

GRANADA

ALMERIA

RIO SEGURA

Yeste · Nerpio · Letur · Abejuela · Férez · Socovos · La Dehesa · Sega · Beg · Yetas · Vizcable · Turilla · Bugéjar · Macian · Almaciles · Tornajos · Cañada Buendia · Los Olmos · Tazona · Las Minas · Las Mesas · Las Pedrizas · Las Cobatillas · Lenajo · Torre Arenas · Cerro de los Castillicos · Sierra de Cubitas · Montalbique · Salmerón · El Algarrón · Sotos y Bosques de Rivera de Cañaverosa · El Canalón · Puerto Emedio · Cuartos de Rolas · Estación del Ferrocarril · Cañada Manrique · San Andrés · Cañada Garay · Urbanización Coto Rolases · Los Madrines · Los Marines · El Reolo · La Doctora · Valentín · Los Milicianos · Milicianos Altos · Baños de Las Inés · Cabezo de San Sebastián · Aljezares · Campillo de los Jiménez · Cañada Cabe · Cañada Carrasca · Corso Cabe · Virgen de la Peña · Cañada de Carrasca · Escobedo · Chaparral · Arroyo Hurtado · El Campillo · La Copa · Fuente Carrasca · Codoñera · El Cabezo · El Carrascalejo · El Prado · Llano de Pullas · La Fuente · Ucenda · Pinar Hermoso · Coto Real de la Marina · Valdepino · El Aceniche · Los Ballesteros · Los Cejudos · Cerro de Barranco Blanco · Campo coy · Cañada de la Noguera · Cañada de las Canales · Lavadores · Benablón · Arroyo de Benablón · Las Suertes · Cantera Romana · La Encarnación · Coto Rosello · Cabezo de la Noguera · Sierra · Los Prados · Navares · Singla · Pinilla · Lomas de Fuente · Loma Galindo · La Vereda · Barranda · Cabezuela · Casicas · Noguericas · Archivel · Cerro de la Vidriera · Cerro de la Venta · Cerro del Moral · Cuerda de Mojón Blanco · Cañada de la Cruz · Los Cobres · Cerro de Casi · El Hormico · Almacilón · El Entredicho · El Moral · Cerro de la Fuente · Hoya del Moral · Cerro Cabezicas · Puerto de Almaciles · Cortijo Casablanca · Cañada Carrasca · Los Curiales · Lomas de Gadea · Cerro del Mojón · Loma de Pulpite · Morra del Muerto · Canalizo del Pozo · Las Aguaderas · Llano de las Aguzaderas · El Tornajuelo · El Moralejo y la Junquera · Hoya de la Zarza · Porche la Junquera · Sierra de la Zarza · Cerro del Chillón · Umbría del Salvalejo · Cerro de Salvalejo · Collado Colorado · Calar Blanco · Cerro de los Cortos · Cerro de los Cantarrales · Los Castillicos · La Molata de Puerto Alto · Revolcadores · Peña de Moratalla · Cañada del Corral · Collado Morro de las Bovachas · Collado del Pino Gordo · Los Obispos · Collado de los Maderos · Cerro del Engarbo · Cerro de las Carboneras · Loma de la Perdiz · Cerro de los Castillicos · Cerro de los Cantarrales · Cerro de los Cortos · Calar Blanco · Cerro del Engarbo · Cerro de las Carboneras · Loma de la Perdiz · Cerro de la Vidriera · Cerro de la Venta · Cerro del Moral · Cuerda de Mojón Blanco · Cañada de la Cruz · Almacilón · Puerto de Almaciles · Cañada Carrasca · Los Curiales · Lomas de Gadea · Cerro del Mojón · Loma de Pulpite · Morra del Muerto · Canalizo del Pozo · Las Aguaderas · Llano de las Aguzaderas · El Tornajuelo · El Moralejo y la Junquera · Hoya de la Zarza · Porche la Junquera · Sierra de la Zarza · Cerro del Chillón · Umbría del Salvalejo · Cerro de Salvalejo · Collado Colorado · Calar Blanco · Cerro de los Cortos · Cerro de los Cantarrales · Los Castillicos · La Molata de Puerto Alto · Revolcadores · Peña de Moratalla · Cañada del Corral · Collado Morro de las Bovachas · Collado del Pino Gordo · Los Obispos · Collado de los Maderos · Cerro de la Vidriera · Cerro de la Venta · Cerro del Moral · Cuerda de Mojón Blanco · Cañada de la Cruz · Almacilón · Puerto de Almaciles · Cañada Carrasca · Los Curiales · Lomas de Gadea · Cerro del Mojón · Loma de Pulpite · Morra del Muerto · Canalizo del Pozo · Las Aguaderas · Llano de las Aguzaderas · El Tornajuelo · El Moralejo y la Junquera · Hoya de la Zarza · Porche la Junquera · Sierra de la Zarza · Cerro del Chillón · Umbría del Salvalejo · Cerro de Salvalejo · Collado Colorado · Calar Blanco · Cerro de los Cortos · Cerro de los Cantarrales · Los Castillicos · La Molata de Puerto Alto · Revolcadores · Peña de Moratalla · Cañada del Corral · Collado Morro de las Bovachas · Collado del Pino Gordo · Los Obispos · Collado de los Maderos · Cerro del Engarbo · Cerro de las Carboneras · Loma de la Perdiz · Cerro de los Castillicos · Cerro de los Cantarrales · Cerro de los Cortos

610000 620000 630000 640000 650000 660000 670000

4240000 4230000 4220000 4210000 4200000

425000 424000 423000 422000 421000 420000

ALBACETE

ALTIPLANO

NOROESTE

SIERRA DE LA PILA

RIO CHICAMO

SIERRA DE ABANILLA

SIERRAS Y VEGA ALTA DEL SEGURA Y RIOS ARGOS, TARABE Y MORATALLA

RIO QUIPAR

SIERRA DE RICOTE Y LA NAVELA

YESOS DE ULEA

HUMEDAL DEL AJAUQUE Y RAMBLA SALADA

Area Metropolitana de Murcia

MURCIA

ALICANTE

RIO MULA Y PLIEGO

SIERRA ESPUÑA

N W E S

## LEYENDA TEMÁTICA

**ACTUACIONES ESTRUCTURANTES**

- VIARIAS

**ACTUACIONES ESTRATÉGICAS**

- POLÍGONO INDUSTRIAL MINERO O PIM
- RESERVA ESTRATÉGICA REGIONAL DE SUELO DESTINADO A ACTIVIDADES NO MINERAS LIGADAS A LA MINERÍA O RERMI
- ZONAS DE APROVECHAMIENTO Y TRANSFORMACIÓN DE RECURSOS MINERALES O ZAT

**CATEGORIAS DE ORDENACIÓN DEL SUELO**

ZONAS YA APROVECHADAS

- ZONAS YA APROVECHADAS NO RESTAURADAS
- ZONAS DE SUELO AFECTO POR RIESGOS DE LA MINERÍA

ZONAS EN APROVECHAMIENTO (EXISTENTES Y ADECUACIONES)

- ZONAS EN APROVECHAMIENTO AUTORIZADO
- ZONAS EN APROVECHAMIENTO EXTRAPERIMETRAL REGULARIZABLE
- ZONAS EN APROVECHAMIENTO EXTRAPERIMETRAL NO REGULARIZABLE
- ZONAS PARA PLANTAS Y ACOPIOS

ZONAS APROVECHABLES (POTENCIALES)

- ZONAS APROVECHABLES DE PRIORIDAD I
- ZONAS APROVECHABLES DE PRIORIDAD II
- ZONAS APROVECHABLES DE PRIORIDAD III

**BASE CARTOGRÁFICA**

- Núcleos Urbanos
- Autovías / Autopistas
- Carretera Nacional Ministerio Fomento
- Carretera Autonómica Primer Nivel
- Carretera Autonómica Segundo Nivel
- Carretera Autonómica Tercer Nivel
- Autovías / Autopistas en construcción o en proyecto
- Carretera Autonómica Segundo Nivel en construcción o en proyecto
- FF.CC
- Líneas Eléctricas
- Cauces
- Limite Comunidad Autónoma
- Limite Comarcal
- Limite Municipal

FUENTE:
- Base Cartográfica: BCN 1:25.000, Murcia, BCN 1:200.000, Murcia
- Información Minería: Elaboración propia.
- Fecha de referencia de la cartografía: 2021

**DISTRIBUCIÓN DE ZONAS**




ESCALA: 1:2.000.000

Región de Murcia
Consejería de Empresa, Empleo, Universidades y Portavocía
Dirección General de Energía y Actividad Industrial y Minera

TYPSA INGENIEROS CONSULTORES Y ARQUITECTOS

**EA 8**

**PLANOS DE INVENTARIO**
VEGETACIÓN ACTUAL
**ZONA DEL RÍO MULA, VEGA ALTA Y ORIENTAL**

Escala:1:100.000 Original A-1

0 1 2 3 4 5 6 Km.

Sistema geodésico de referencia:Datum ETRS89
Coordenadas UTM referidas al Huso 30

**ESTUDIO AMBIENTAL ESTRATÉGICO. PLAN DE ORDENACIÓN TERRITORIAL DE LOS RECURSOS MINERALES DE LA REGIÓN DE MURCIA**


TÉCNICO:

Fdo.Ricardo Zarandona Tellitu
Lcdo. en Ciencias Ambientales


EDICIÓN SEPTIEMBRE 2021


VA5270-EAE-DR-EN-VAmomula-08-001


## LEYENDA TEMÁTICA

**Vegetación actual**

- Áreas periurbanas
- Carrascales
- Cultivos de regadío
- Cultivos de secano
- Dunas
- Espartal
- Matorral
- Matorrales de zonas rocosas
- Pinares
- Ramblas y márgenes de cauces
- Saladares

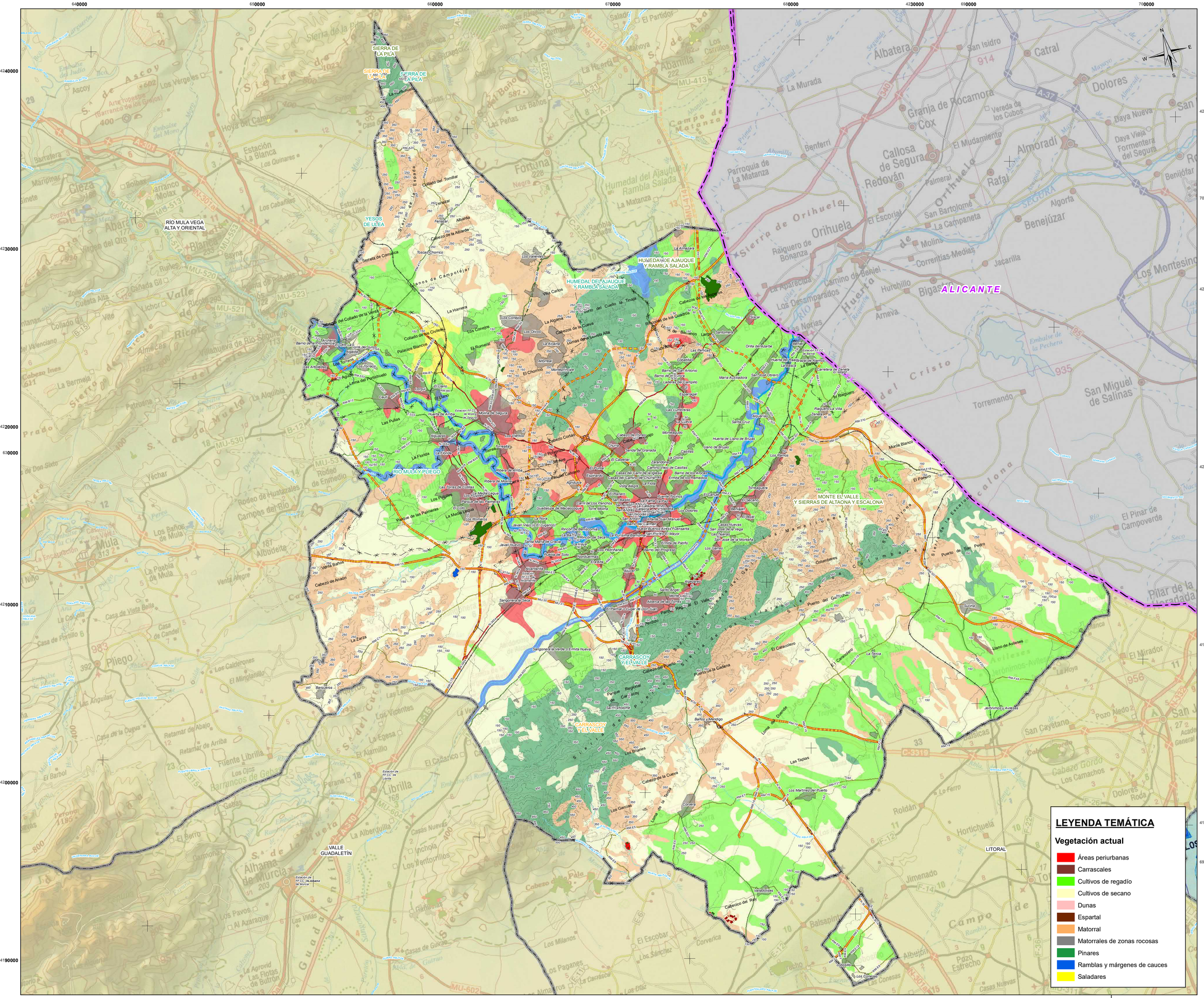


## LEYENDA TEMÁTICA

### ACTUACIONES ESTRUCTURANTES

- VIARIAS

### ACTUACIONES ESTRATÉGICAS

- POLÍGONO INDUSTRIAL MINERO O PIM
- RESERVA ESTRATÉGICA REGIONAL DE SUELO DESTINADO A ACTIVIDADES NO MINERAS LIGADAS A LA MINERÍA O RERMI
- ZONAS DE APROVECHAMIENTO Y TRANSFORMACIÓN DE RECURSOS MINERALES O ZAT

### CATEGORIAS DE ORDENACIÓN DEL SUELO

ZONAS YA APROVECHADAS

- ZONAS YA APROVECHADAS NO RESTAURADAS
- ZONAS DE SUELO AFECTO POR RIESGOS DE LA MINERÍA

ZONAS EN APROVECHAMIENTO (EXISTENTES Y ADECUACIONES)

- ZONAS EN APROVECHAMIENTO AUTORIZADO
- ZONAS EN APROVECHAMIENTO EXTRAPERIMETRAL REGULARIZABLE
- ZONAS EN APROVECHAMIENTO EXTRAPERIMETRAL NO REGULARIZABLE
- ZONAS PARA PLANTAS Y ACOPIOS

ZONAS APROVECHABLES (POTENCIALES)

- ZONAS APROVECHABLES DE PRIORIDAD I
- ZONAS APROVECHABLES DE PRIORIDAD II
- ZONAS APROVECHABLES DE PRIORIDAD III

### BASE CARTOGRÁFICA

- Núcleos Urbanos
- Autovías / Autopistas
- Carretera Nacional Ministerio Fomento
- Carretera Autonómica Primer Nivel
- Carretera Autonómica Segundo Nivel
- Carretera Autonómica Tercer Nivel
- Autovías / Autopistas en construcción o en proyecto
- Carretera Autonómica Segundo Nivel en construcción o en proyecto
- FF.CC
- Líneas Eléctricas
- Cauces
- Límite Comunidad Autónoma
- Límite Comarcal
- Límite Municipal

FUENTE:
- Base Cartográfica: BCN 1:25.000, Murcia, BCN 1:200.000, Murcia
- Información Minería: Elaboración propia.
- Fecha de referencia de la cartografía: 2021

**DISTRIBUCIÓN DE ZONAS**




ESCALA: 1:2.000.000

## LEYENDA TEMÁTICA

### Vegetación actual

- Áreas periurbanas
- Carrascales
- Cultivos de regadío
- Cultivos de secano
- Dunas
- Espartal
- Matorral
- Matorrales de zonas rocosas
- Pinares
- Ramblas y márgenes de cauces
- Saladares

Región de Murcia
Consejería de Empresa, Empleo, Universidades y Portavocía
Dirección General de Energía y Actividad Industrial y Minera

TYPSA INGENIEROS CONSULTORES Y ARQUITECTOS

# EA 8

**PLANOS DE INVENTARIO**
VEGETACIÓN ACTUAL
**ZONA METROPOLITANA DE MURCIA**

Escala: 1:100.000 Original A-1

0 1 2 3 4 5 6 Km.

Sistema geodésico de referencia Datum ETRS89
Coordenadas UTM referidas al Huso 30

# ESTUDIO AMBIENTAL ESTRATÉGICO. PLAN DE ORDENACIÓN TERRITORIAL DE LOS RECURSOS MINERALES DE LA REGIÓN DE MURCIA


TÉCNICO:
Fdo.Ricardo Zarandona Tellitu
Lcdo. en Ciencias Ambientales


EDICIÓN
SEPTIEMBRE 2021

VAS275-EAE-DR-EN-Vmurcia-08-001

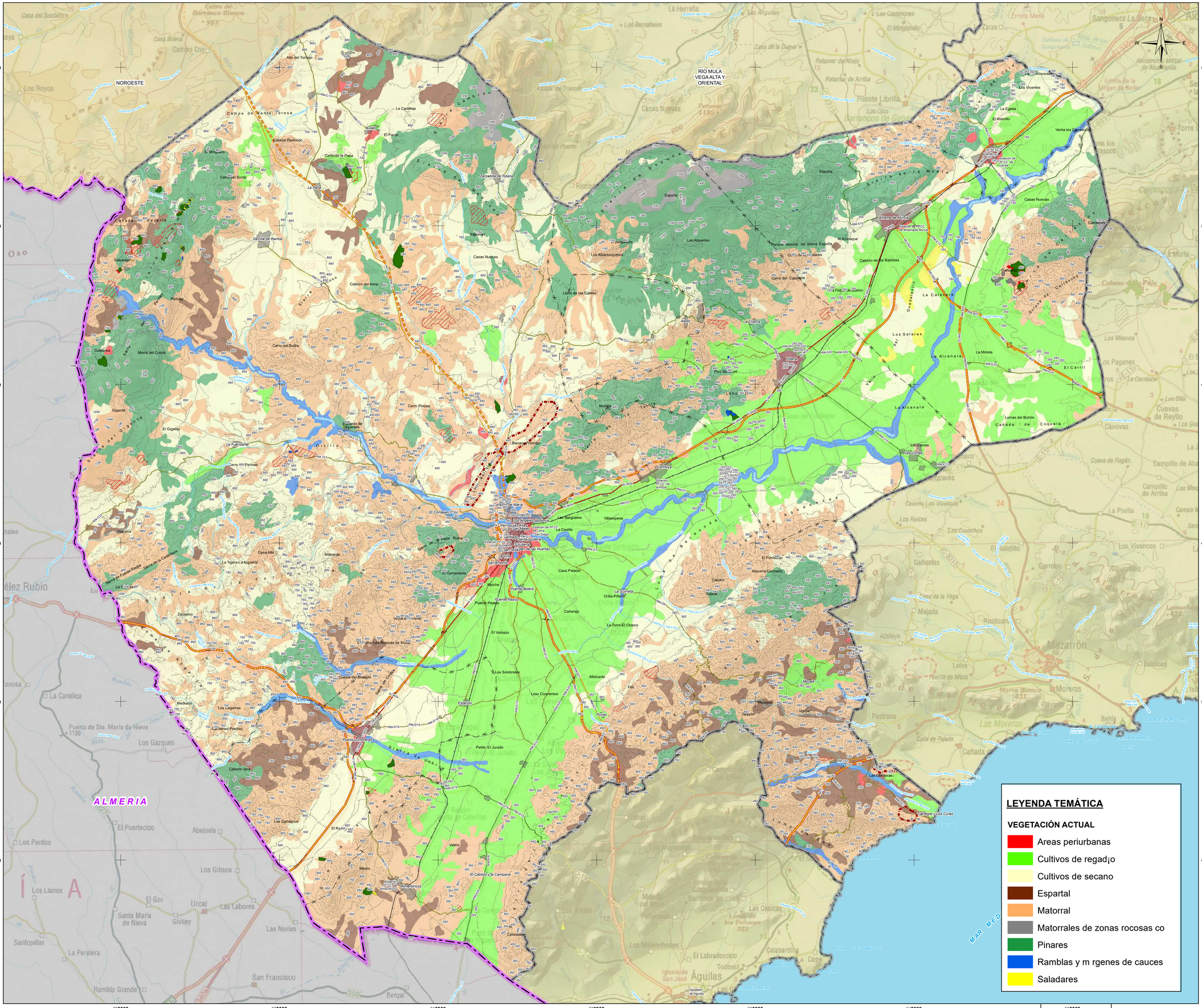


## LEYENDA TEMÁTICA

**ACTUACIONES ESTRUCTURANTES**

- VIARIAS

**ACTUACIONES ESTRATÉGICAS**

- POLÍGONO INDUSTRIAL MINERO O PIM
- RESERVA ESTRATÉGICA REGIONAL DE SUELO DESTINADO A ACTIVIDADES NO MINERAS LIGADAS A LA MINERÍA O RERMI
- ZONAS DE APROVECHAMIENTO Y TRANSFORMACIÓN DE RECURSOS MINERALES O ZAT

**CATEGORIAS DE ORDENACIÓN DEL SUELO**

ZONAS YA APROVECHADAS

- ZONAS YA APROVECHADAS NO RESTAURADAS
- ZONAS DE SUELO AFECTO POR RIESGOS DE LA MINERÍA

ZONAS EN APROVECHAMIENTO (EXISTENTES Y ADECUACIONES)

- ZONAS EN APROVECHAMIENTO AUTORIZADO
- ZONAS EN APROVECHAMIENTO EXTRAPERIMETRAL REGULARIZABLE
- ZONAS EN APROVECHAMIENTO EXTRAPERIMETRAL NO REGULARIZABLE
- ZONAS PARA PLANTAS Y ACOPIOS

ZONAS APROVECHABLES (POTENCIALES)

- ZONAS APROVECHABLES DE PRIORIDAD I
- ZONAS APROVECHABLES DE PRIORIDAD II
- ZONAS APROVECHABLES DE PRIORIDAD III

**BASE CARTOGRÁFICA**

- Núcleos Urbanos
- Autovías / Autopistas
- Carretera Nacional Ministerio Fomento
- Carretera Autonómica Primer Nivel
- Carretera Autonómica Segundo Nivel
- Carretera Autonómica Tercer Nivel
- Autovías / Autopistas en construcción o en proyecto
- Carretera Autonómica Segundo Nivel en construcción o en proyecto
- FF.CC
- Líneas Eléctricas
- Cauces
- Límite Comunidad Autónoma
- Límite Comarcal
- Límite Municipal

FUENTE:
- Base Cartográfica: BCN 1:25.000, Murcia, BCN 1:200.000, Murcia
- Información Minería: Elaboración propia.
- Fecha de referencia de la cartografía: 2021

**DISTRIBUCIÓN COMARCAL**




ESCALA: 1:2.000.000

Región de Murcia
Consejería de Empresa, Empleo, Universidades y Portavocía
Dirección General de Energía y Actividad Industrial y Minera

TYPSA INGENIEROS CONSULTORES Y ARQUITECTOS

# EA 8

**PLANOS DE INVENTARIO**
VEGETACIÓN ACTUAL
**ZONA DEL VALLE DEL GUADALENTÍN**

Escala: 1:110.000 Original A-1

0 1 2 3 4 5 6 Km.

Sistema geodésico de referencia Datum ETRS89
Coordenadas UTM referidas al Huso 30

**ESTUDIO AMBIENTAL ESTRATÉGICO. PLAN DE ORDENACIÓN TERRITORIAL DE LOS RECURSOS MINERALES DE LA REGIÓN DE MURCIA**


TÉCNICO:
Fdo.Ricardo Zarandona Tellitu
Lcdo. en Ciencias Ambientales


EDICIÓN SEPTIEMBRE 2021

VA5275-EAE-DR-EN-VAguaslaentin-08-D01

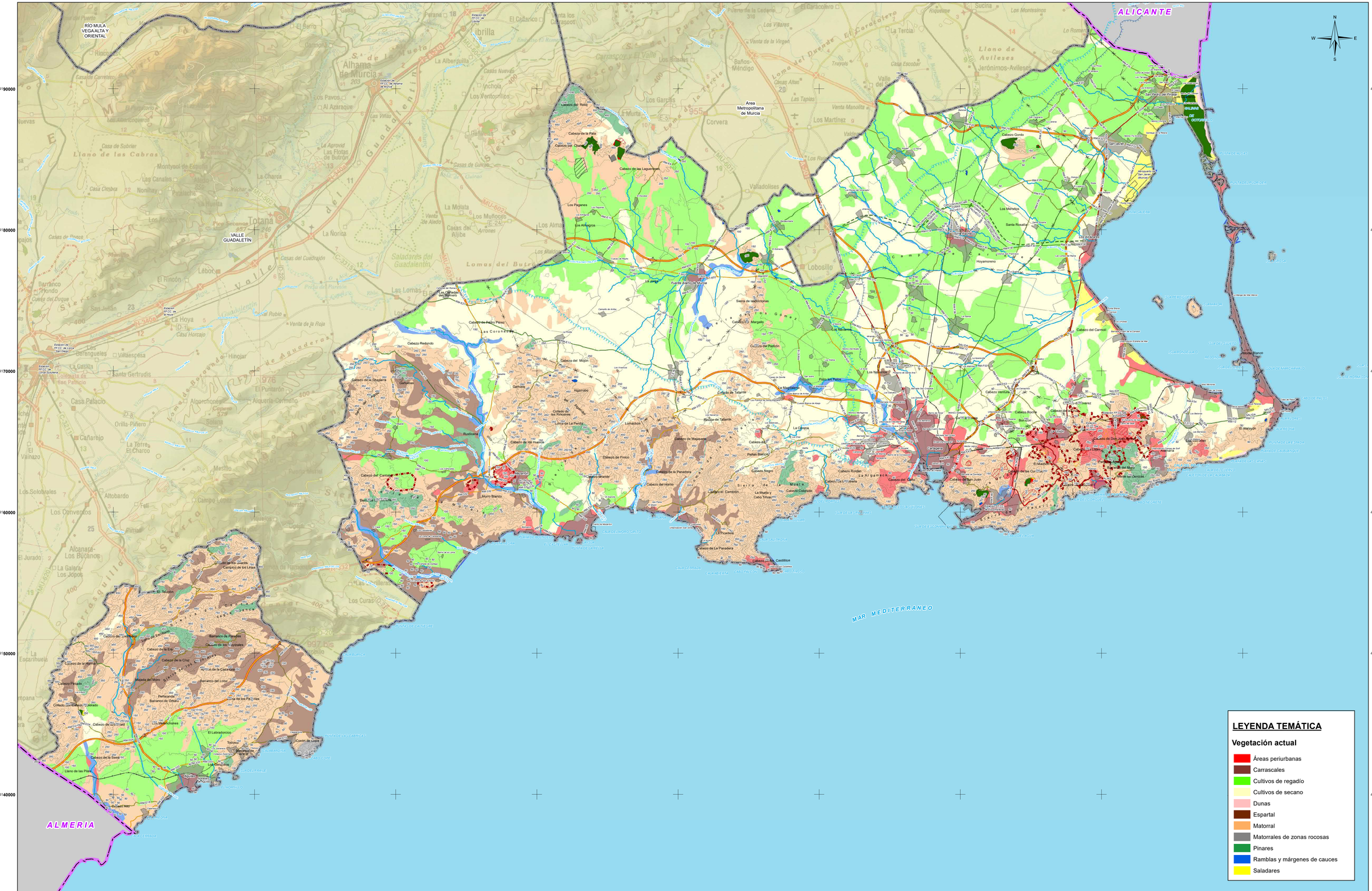
620000
630000
640000
650000
660000
670000
680000
690000
700000
4190000
4180000
4170000
4160000
4150000
4140000
RÍO MULA
VEGA ALTA Y ORIENTAL
VALLE GUADALENTÍN
Area Metropolitana de Murcia
ALICANTE
ALMERIA
MAR MEDITERRANEO
SALINAS DE OTOÑO
Totana
Alhama de Murcia
Corvera
Lobosillo
Los Alcázares
Los Urrutias
Los Nietos
Los Belones
Cabo de Palos
Isla Grosa
Isla Plana
Mazarrón
Puerto de Mazarrón
Águilas
Cartagena
La Unión
Portmán
Cabezo Gordo
Los Meroños
Santa Rosalía
Hoyamoreno
Cabezo del Carmolí
Cabezo Ventura
Cabezo Roca
Bonzuar
El Mirador
Atalaya Blanco
Cabezo de la Paja
Cabezo del Rosal
Cabezo de las Lagunillas
Los Paganeses
Los Arbejros
Cabezo Redondo
Cabezo del Mojón
Cabezo de la Chaparra
Cabezo del Cantalar
Cabezo de los Huertas
Cabezo de Majaderos
Cabezo del Pinico
Cabezo de la Panadera
Cabezo del Horno
Cabezo del Campillo
Cabezo de la Parra
Cabezo de la Jara
Cabezo de la Cruz
Cabezo Pintado
Cabezo Colorado
Cabezo de la Cruz
Cabezo de las Cuevas
Cabezo Rondel
Cabezo del Gato
Cabezo Colorado
Cabezo de La Pandera
Cabezo de los Castillitos
Cabezo de la Casa Blanca
Cabezo de la Sierra
Cabezo de la Jara
Cabezo de la Higuera
Cabezo de la Casa Blanca
Cabezo de la Cruz
Cabezo de la Jara
Cabezo Pintado
Cabezo Colorado

620000 630000 640000 650000 660000 670000 680000

4290000 4280000 4270000 4260000 4250000 4240000

ALBACETE

ALICANTE

ESTEPAS DE YECLA

SIERRA DEL BUEY

SIERRA DEL SERRAL

SIERRA DE SALINAS

SIERRA DE EL CARCHE

SIERRA DE LA PILA

RÍO MULA VEGA ALTA Y ORIENTAL

NOROESTE

AREA METROPOLITANA DE MURCIA

Montealegre del Castillo · La Higuera · Las Anorias · Pinilla · Fuente-Álamo · Caudete · La Encina · Casas de Menor · Las Virtudes · Villegas ó Mardos · Ontur · Aljube · Santiago de Mora · Albatana · Cordovilla · Mora de Santa Quiteria · Minateda · La Horca · Cancárix · Pinoso · Encebras · La Romaneta · La Romana · Rodriguillo · La Sisiana · Algueña · Salinas · La Colonia Santa Eulalia · Monóvar/Monó · Fondo · Culebrón · Xirnolet · Cases del Senyor · Ubada · Lel · Parenton · La Canalosa · Hondón de · Barinas · Cañada de la Leña · Sierra d'Algaiat · Sierra del Reclot · Sierra de Umbría · Sierra de Salinas · Sierra de Oliva · Sierra de Conejeros · Sierra del Candil · Sierra de Enmedio · Sierra de la Cabeza del Asno · Sierra de la Cañada del Toril · Sierra de la Cañada de la Cruz · Sierra de la Cañada del Judío · Sierra de la Cañada de la Leña · Sierra de la Cañada de la Cruz · Sierra de la Cañada del Judío · Sierra de la Cañada del Toril · Sierra de la Cañada del Asno

560000 570000 580000 590000 600000 610000 620000

4240000 4230000 4220000 4210000 4200000

ALBACETE

GRANADA

ALMERIA

RIO SEGURA

Yeste · Nerpio · Letur · Abejuela · Férez · Socovos · La Dehesa · Cañada Buendía · Los Olmos · Tazona · Las Minas · Sega · Beg · Yetas · Vizcable · Turilla · Almaciles · Tornajos · Bugéjar · Macian

Sierra de los Molares · Sierra de los Estepares · Sierra de la Muela · Sierra de la Cabrera · Sierra de la Cruz · Sierra de la Oliva · Sierra de la Zarza · Sierra de la Fuensanta · Sierra de Cubitas · Sierra de Archena · Sierra del Puerto · Sierra del Molino · Sierra de la Pasa · Sierra del Estrecho · Sierra de la Cruz · Sierra de los Álamos · Sierra de Enmedio · Sierra de Pelayo · Sierra de Burete · Sierra de Carreño · Sierra de las Cabezuelas · Sierra de la Grava · Sierra de la Cruz · Sierra del Puerto · Sierra de la Cruz · Sierra de la Oliva · Sierra de la Zarza · Sierra de la Fuensanta · Sierra de la Cruz · Sierra de la Oliva · Sierra de la Zarza · Sierra de la Fuensanta

Embalse de la Fuensanta · Embalse de Taibilla (Toma del Canal) · Embalse del Taibilla · Rambla del Almez · Rambla del Arroyo · Rambla del Saltillo · Arroyo de las Herrerías · Arroyo del Arrezadero · Arroyo del Tejar · Arroyo del Tejo · Arroyo del Tejo · Arroyo del Tejo

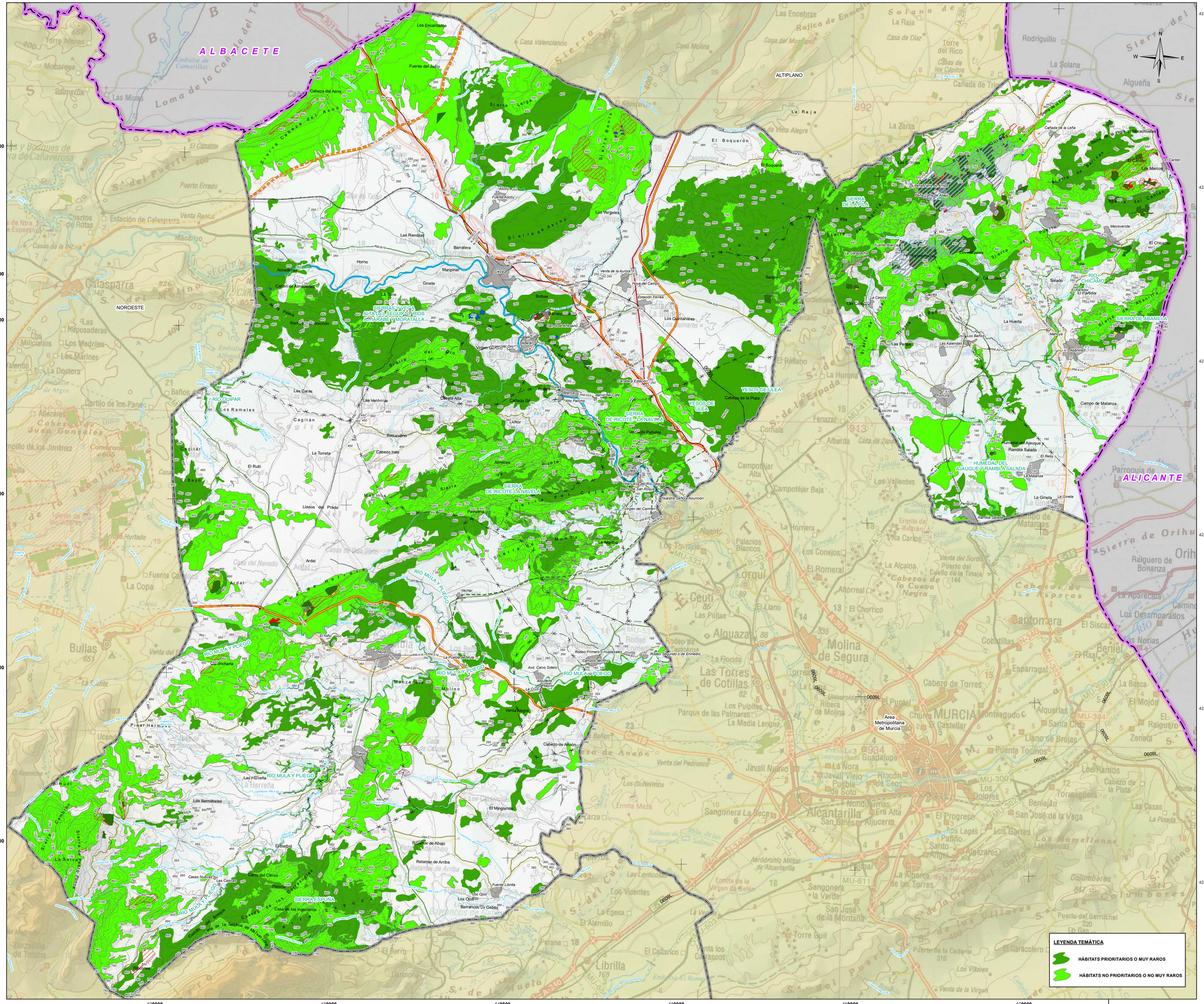
ALBACETE
NOROESTE
ALTIPLANO
ALICANTE
SIERRAS VEGA ALTA DEL SEGURA Y RIOS ARGAMASILLA Y MORATALLA
SIERRA DE RICOTE LA NAVELA
SIERRA DE RICOTE LAÑAVELA
YESOS DE ULEA
SIERRA DE LA PILA
RIO CHICAMO
SIERRA DE ABANILLA
HUMEDAL DEL AJAUQUE Y RAMBLA SALADA
SIERRA ESPUÑA
RIO QUIPAR
RIO MULA Y PLIEGO
Area Metropolitana de Murcia
Sierra Cabeza del Asno
Sierra Larga
Sierra de Ascoy
Sierra Benis
Sierra del Puerto
Sierra del Pro
Sierra de Cagitán
Sierra de Almudí
Sierra de la Muela
Sierra de la Pila
Sierra de Abanilla
Sierra de Orihuela
Sierra de Benejúzar
Sierra de Callosa
Sierra de Orihuela
Sierra de Bonanza
Sierra del Cantón
Sierra de Salinas
Sierra de Molata
Sierra de Carrascoy
Sierra de Los Cantos
Sierra de Los Pinos
Sierra de Los Cabezos
Sierra de Los Cuchillos
Sierra de Los Cuchillos de Pepe Gallego
Sierra de Los Cuchillos de Pepe Ramón
Sierra de Los Cuchillos de Pepe Ramón
Sierra de Los Cuchillos de Pepe Ramón

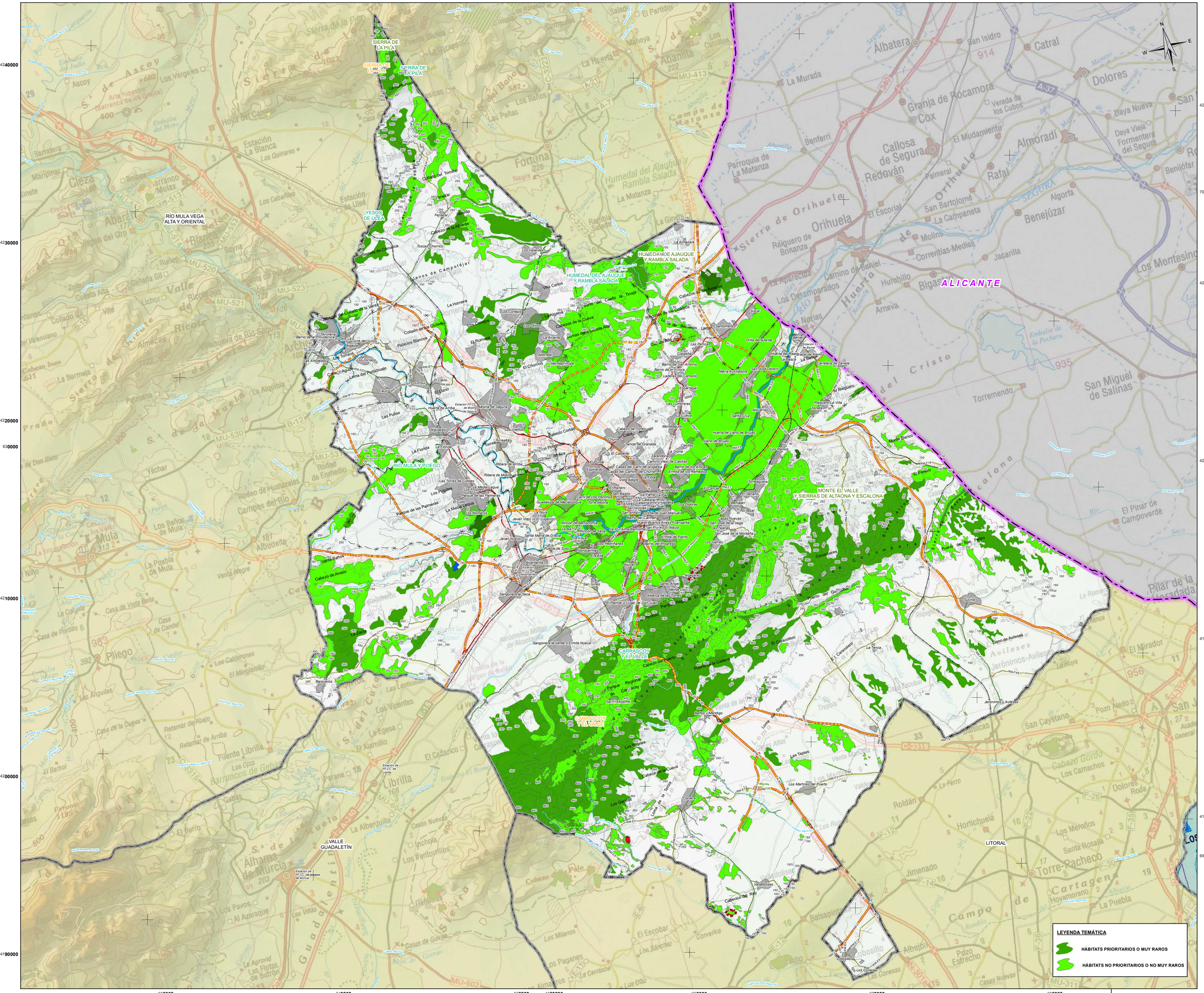


**LEYENDA TEMÁTICA**

**ACTUACIONES ESTRUCTURANTES**

- VIARIAS

**ACTUACIONES ESTRATÉGICAS**

- POLÍGONO INDUSTRIAL MINERO O PIM
- RESERVA ESTRATÉGICA REGIONAL DE SUELO DESTINADO A ACTIVIDADES NO MINERAS LIGADAS A LA MINERÍA O RERMI
- ZONAS DE APROVECHAMIENTO Y TRANSFORMACIÓN DE RECURSOS MINERALES O ZAT

**CATEGORIAS DE ORDENACIÓN DEL SUELO**

ZONAS YA APROVECHADAS

- ZONAS YA APROVECHADAS NO RESTAURADAS
- ZONAS DE SUELO AFECTO POR RIESGOS DE LA MINERÍA

ZONAS EN APROVECHAMIENTO (EXISTENTES Y ADECUACIONES)

- ZONAS EN APROVECHAMIENTO AUTORIZADO
- ZONAS EN APROVECHAMIENTO EXTRAPERIMETRAL REGULARIZABLE
- ZONAS EN APROVECHAMIENTO EXTRAPERIMETRAL NO REGULARIZABLE
- ZONAS PARA PLANTAS Y ACOPIOS

ZONAS APROVECHABLES (POTENCIALES)

- ZONAS APROVECHABLES DE PRIORIDAD I
- ZONAS APROVECHABLES DE PRIORIDAD II
- ZONAS APROVECHABLES DE PRIORIDAD III

**BASE CARTOGRÁFICA**

- Núcleos Urbanos
- Autovías / Autopistas
- Carretera Nacional Ministerio Fomento
- Carretera Autonómica Primer Nivel
- Carretera Autonómica Segundo Nivel
- Carretera Autonómica Tercer Nivel
- Autovías / Autopistas en construcción o en proyecto
- Carretera Autonómica Segundo Nivel en construcción o en proyecto
- FF.CC
- Líneas Eléctricas
- Cauces
- Límite Comunidad Autónoma
- Límite Comarcal
- Límite Municipal

FUENTE:
- Base Cartográfica: BCN 1:25.000, Murcia, BCN 1:200.000, Murcia
- Información Minería: Elaboración propia.
- Fecha de referencia de la cartografía: 2021

**DISTRIBUCIÓN DE ZONAS**




ESCALA: 1:2.000.000

Región de Murcia
Consejería de Empresa, Empleo, Universidades y Portavocía
Dirección General de Energía y Actividad Industrial y Minera

TYPSA
INGENIEROS CONSULTORES Y PLANIFICADORES

# EA 9

**PLANOS DE INVENTARIO**
HÁBITATS
**ZONA METROPOLITANA DE MURCIA**

Escala: 1:100.000 Original A-1

0 1 2 3 4 5 6 Km.

Sistema geodésico de referencia:Datum ETRS89
Coordenadas UTM referidas al Huso 30

**ESTUDIO AMBIENTAL ESTRATÉGICO. PLAN DE ORDENACIÓN TERRITORIAL DE LOS RECURSOS MINERALES DE LA REGIÓN DE MURCIA**


TÉCNICO:
Fdo.Ricardo Zarandona Tellitu
Lcdo. en Ciencias Ambientales


EDICIÓN
SEPTIEMBRE 2021

VA5276-EAE-DR-EN-HCmurcia-09-001

**LEYENDA TEMÁTICA**

- HÁBITATS PRIORITARIOS O MUY RAROS
- HÁBITATS NO PRIORITARIOS O NO MUY RAROS

590000 600000 610000 620000 630000 640000 650000

4200000 4190000 4180000 4170000 4160000 4150000

NOROESTE

RÍO MULA VEGA ALTA Y ORIENTAL

ALMERIA

MAR MEDITERRANEO

**LEYENDA TEMÁTICA**

- HÁBITATS PRIORITARIOS O MUY RAROS
- HÁBITATS NO PRIORITARIOS O NO MUY RAROS

## LEYENDA TEMÁTICA

### ACTUACIONES ESTRUCTURANTES

- VIARIAS

### ACTUACIONES ESTRATÉGICAS

- POLÍGONO INDUSTRIAL MINERO O PIM
- RESERVA ESTRATÉGICA REGIONAL DE SUELO DESTINADO A ACTIVIDADES NO MINERAS LIGADAS A LA MINERÍA O RERMI
- ZONAS DE APROVECHAMIENTO Y TRANSFORMACIÓN DE RECURSOS MINERALES O ZAT

### CATEGORIAS DE ORDENACIÓN DEL SUELO

ZONAS YA APROVECHADAS

- ZONAS YA APROVECHADAS NO RESTAURADAS
- ZONAS DE SUELO AFECTO POR RIESGOS DE LA MINERÍA

ZONAS EN APROVECHAMIENTO (EXISTENTES Y ADECUACIONES)

- ZONAS EN APROVECHAMIENTO AUTORIZADO
- ZONAS EN APROVECHAMIENTO EXTRAPERIMETRAL REGULARIZABLE
- ZONAS EN APROVECHAMIENTO EXTRAPERIMETRAL NO REGULARIZABLE
- ZONAS PARA PLANTAS Y ACOPIOS

ZONAS APROVECHABLES (POTENCIALES)

- ZONAS APROVECHABLES DE PRIORIDAD I
- ZONAS APROVECHABLES DE PRIORIDAD II
- ZONAS APROVECHABLES DE PRIORIDAD III

### BASE CARTOGRÁFICA

- Núcleos Urbanos
- Autovías / Autopistas
- Carretera Nacional Ministerio Fomento
- Carretera Autonómica Primer Nivel
- Carretera Autonómica Segundo Nivel
- Carretera Autonómica Tercer Nivel
- Autovías / Autopistas en construcción o en proyecto
- Carretera Autonómica Segundo Nivel en construcción o en proyecto
- FF.CC
- Líneas Eléctricas
- Cauces
- Límite Comunidad Autónoma
- Límite Comarcal
- Límite Municipal

FUENTE:
- Base Cartográfica: BCN 1:25.000, Murcia, BCN 1:200.000, Murcia
- Información Minería: Elaboración propia.
- Fecha de referencia de la cartografía: 2021

**DISTRIBUCIÓN COMARCAL**




ESCALA: 1:2.000.000

Región de Murcia
Consejería de Empresa, Empleo, Universidades y Portavocía
Dirección General de Energía y Actividad Industrial y Minera

TYPSA INGENIEROS ARQUITECTOS Y TOPÓGRAFOS

**EA 9** PLANOS DE INVENTARIO
CALIDAD PAISAJÍSTICA
ZONA DEL VALLE DEL GUADALENTÍN

Escala: 1:110.000 Original A-1

0 1 2 3 4 5 6 Km.

Sistema geodésico de referencia Datum ETRS89
Coordenadas UTM referidas al Huso 30

# ESTUDIO AMBIENTAL ESTRATÉGICO. PLAN DE ORDENACIÓN TERRITORIAL DE LOS RECURSOS MINERALES DE LA REGIÓN DE MURCIA


TÉCNICO:
Fdo.Ricardo Zarandona Tellitu
Lcdo. en Ciencias Ambientales


EDICIÓN
SEPTIEMBRE 2021

VA3275-EAE-DR-EN-HICguadalentin-09-D01

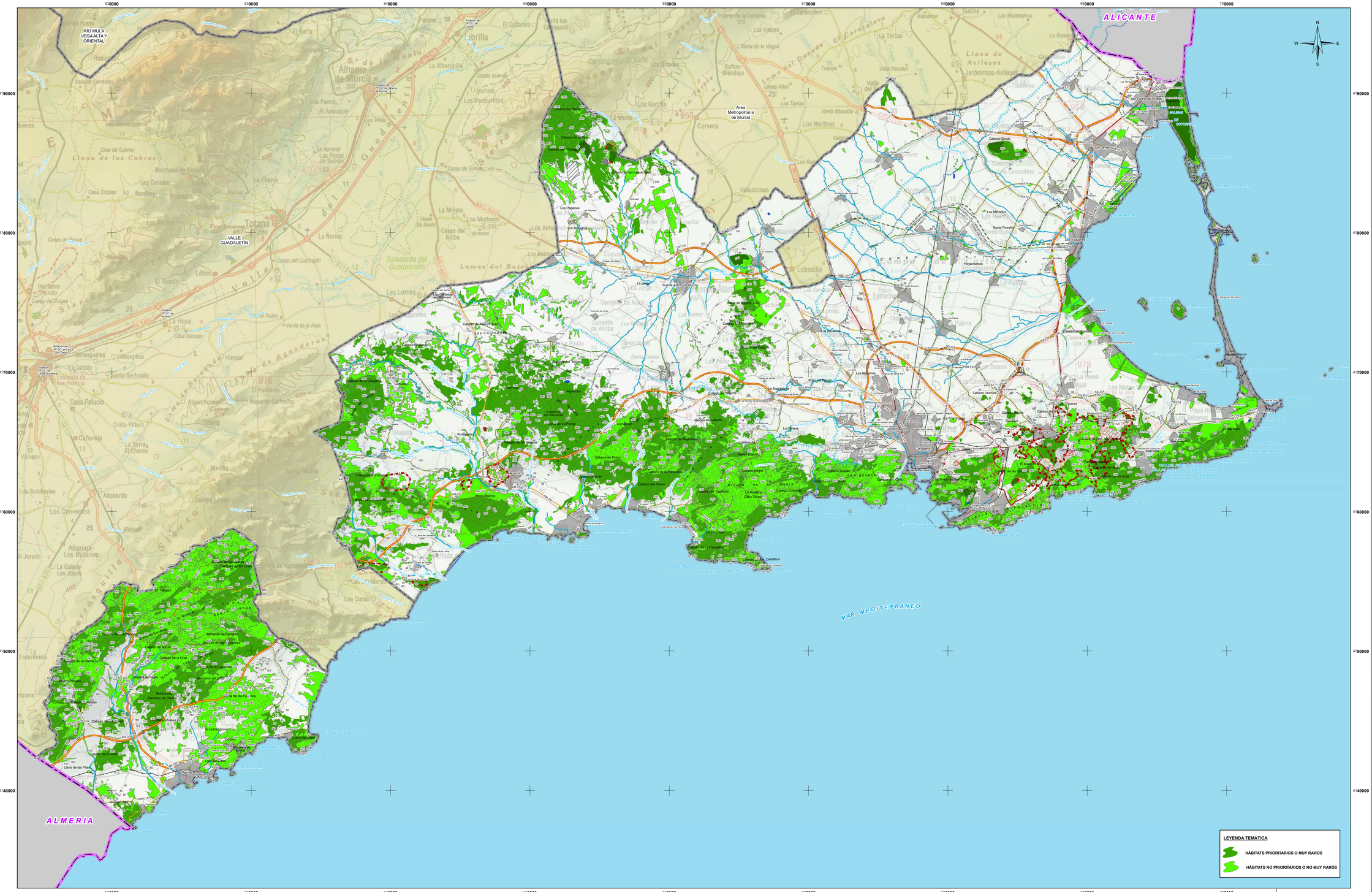
RÍO MULA
VEGA ALTA Y ORIENTAL
VALLE GUADALENTÍN
Area Metropolitana de Murcia
ALICANTE
ALMERIA
MAR MEDITERRANEO
Totana
Alhama de Murcia
Librilla
Corvera
Lobosillo
Campos del Río
Mula
Cehegín
Caravaca de la Cruz
Archena
Molina de Segura
Alcantarilla
Murcia
Cartagena
La Unión
Fuente Alamo de Murcia
Los Alcázares
San Javier
San Pedro del Pinatar
Los Belones
Los Nietos
Mazarrón
Águilas
Puerto de Mazarrón
Lorca
Puerto Lumbreras
Aguilas
Pulpí
Cuevas del Almanzora
Vera
Garrucha
Mojácar
Carboneras
Los Gallardos
Huércal-Overa
Albox
Cantoria
Olula del Río
Sorbas
Tabernas
Almería
Roquetas de Mar
El Ejido
Vícar
Níjar
Cabo de Gata
Retamar
Almerimar
Aguadulce
Pulpí
Los Paganeses
Los Meroños
Santa Rosalía
Hoyamorena
Los Ramos
Los Nietos
Los Belones
Cabo Tiñoso
Cabo de Palos
Isla Plana
Isla Grosa
Isla Hormigas
Isla Redonda
Isla Negra
Isla Ciervo
Isla Mayor
Isla Asinara
Isla Perdiguera
Isla Cueva
Isla Cueva Roja
Isla Cueva Negra
Isla Cueva Blanca
Isla Cueva Verde
Isla Cueva Azul
Isla Cueva Amarilla
Isla Cueva Naranja
Isla Cueva Violeta
Isla Cueva Gris
Isla Cueva Marrón
Isla Cueva Rosa
Isla Cueva Turquesa
Isla Cueva Dorada
Isla Cueva Plateada
Isla Cueva Bronce
Isla Cueva Cobre
Isla Cueva Hierro
Isla Cueva Acero
Isla Cueva Aluminio
Isla Cueva Titanio
Isla Cueva Platino
Isla Cueva Oro
Isla Cueva Plata

620000 630000 640000 650000 660000 670000 680000

4290000 4280000 4270000 4260000 4250000 4240000

ALBACETE

ALICANTE

NOROESTE

AREA METROPOLITANA DE MURCIA

RÍO MULA VEGA ALTA Y ORIENTAL

ESTEPAS DE YECLA

SIERRA DEL BUEY

SIERRA DEL CARCHE

SIERRA DE LA PILA

SIERRA DEL SERRAL

SIERRA DE SALINAS

Montealegre del Castillo
La Higuera
Las Anorias
Pinilla
Fuente-Álamo
Villegas ó Mardos
Ontur
Aljube
Santiago de Mora
Albatana
Cordovilla
Mora de Santa Quiteria
La Encina
Caudete
Casas de Menor
Las Virtudes
Salinas de Peñalba
La Colonia Santa Eulalia
Minateda
La Horca
Cancárix
Cerro de la Tienda 866
Paredón
Lel
Ubeda
Fondo
Monóvar/Monó
Culebrón
Xirnolet
Cases del Senyor
Casas de Ibáñez
Pinoso
Encebras
La Romaneta
Rodriguillo
La Romana
La Soiana
Algueña
Salinas
Barbarroja
Hondón de las Nieves
Barinas
Sierra de Salinas
La Capilla 1238
Sierra de Umbría
Sierra de Oliva
Santa Bárbara 1150
Sierra de Conejeros
Madroño 1051
Embalse de Bayco
Embalse de Camarillas
Embalse de la Cañada del Toril
Sierra de Enmedio
Sierra del Candil
Sierra de Molar
Sierra de las Cobras
Sierra del Encabezado
Sierra de la Pedrera
Sierra de los Gavilanes
Sierra de la Cierva
Sierra de los Bujes
Sierra de Pulpite
Sierra de Ascoy
Sierra de Cancárix
Sierra de la Tienda
Sierra de la Fuente
Sierra de la Cañada del Judío
Sierra de los Lermas
Sierra de Pulgarejo
Sierra de Cabeza del Asno
Sierra de Cabeza Gorda
Sierra de Cabeza Cabalera
Sierra de Cabeza Cabrera
Sierra de Cabeza Cabrera
Sierra de Cabeza Cabr

560000 570000 580000 590000 600000 610000 620000

420000 410000 400000

ALBACETE

GRANADA

ALMERIA

RIO SEGURA

Yeste · Nerpio · Letur · Abejuela · Férez · Socovos · La Dehesa · Sega · Beg · Yetas · Vizcable · Turilla · Almacilón · Almacilles · Tornajos · Bugéjar · Macian · Cañada Buendía · Los Olmos · Tazona · Las Minas · Las Mesas · Sorbas · Casa Hita · Casa del Manzano · Casas de los Barrancos · Casas Nuevas · Casa del Francés · Casa del Nacimiento · Casa Carretero · Casa Cantincharia · Arte rupestre (El Milano) · Los Bernabeles · Los Bernabeles · Casa Hita · Casa del Nacimiento · Casa Carretero · Casa Cantincharia · Arte rupestre (El Milano) · Los Bernabeles · Los Bernabeles

Sierra de Cubitas · Cerro de los Castillicos · Monalique · Torre Arenas · Sierra de Cubitas · Cerro de los Castillicos · Monalique · Torre Arenas · El Algarrón · Las Lobatillas · Cerro Grande · Sierra de Archanda · Sotos y Bosques de Ribera de Cañaverosa · El Canalón · Puerto Enado · Estación de Ferrocarril · Cuartos de Rubira · Cañada Manchega · Calasparra · Sierra del Molino · Sierra del Puerto · Sierra del Esparral · Sierra de San Antón · El Campillo · Urbanización Coto Rosales · Los Madriles · Los Micalenos · El Redil · La Doctora · Valentín · Barbas del Serral · Los Charcos · Los Micalenos Alto · Cabezo de Sancho Sánchez · Cabezo de Jiménez · Campillo de los Jiménez · Cortijo Grajal · Carrascosa · Cortijo Cuatro Caminos · Cañada de Canara · Garravaca de la Cruz · Cerro Cenajo · Cabezo · Escobar · Chaparral · Arroyo Hurtado · La Copa · Fuente Carrasca · Codoñal · El Cabezo · El Carrascalejo · El Prado · Llano de Bullas · La Fuente · Ucenda · Pinar Frondoso · Hornos · Valdepino · Coto Real de la Marina · Coto Rosella · Cabezo de la Peguera · La Encarnación · Cantera Romana · Los Prados · Navares · Singla · Pinula · Barranda · Cabezuela · Canena · Benablón · Archivel · Noguericas · Cascas · Arroyo de Benablón · Cañada de la Noguera · Cañada de las Canales · Lavadores · Lomas de Fuente · La Vereda · Loma Galindo · Cerro de la Vidriera · Cerro de la Venta · Cerro del Engarbo · Cerro de las Carboneras · Loma de la Perdiz · Cerro de los Cantarrales · Cerro de los Cortos · Cerro del Chillón · Umbría del Cerro · Cerro del Ivalejo · Collado Colorao · Calar Blanco · Collado de la Cruz · Lomas de las Aliagas · Collado del Cardoso · Morra Chica · Cerro de los Buitres · Cerro de las Buitreras · Sierra de Enmedio · Sierra del Peñarro · Sierra de la Garra · Sierra de Burete · Sierra de Quipar · Sierra de los Cantos · Sierra de las Cabras · Sierra de Lavia · Sierra del Borrel · Sierra del Molino · Sierra de la Puerta · Sierra de la Cueva de la Carrasca · Sierra de los Estepares · Sierra de los Molares · Sierra de Taibilla · Sierra de la Muela · Sierra de Cazorla · Sierra de Archivel · Sierra de Cancarix · Sierra de Segura · Sierra de Taibilla · Sierra de la Fuensanta · Sierra de Lavia

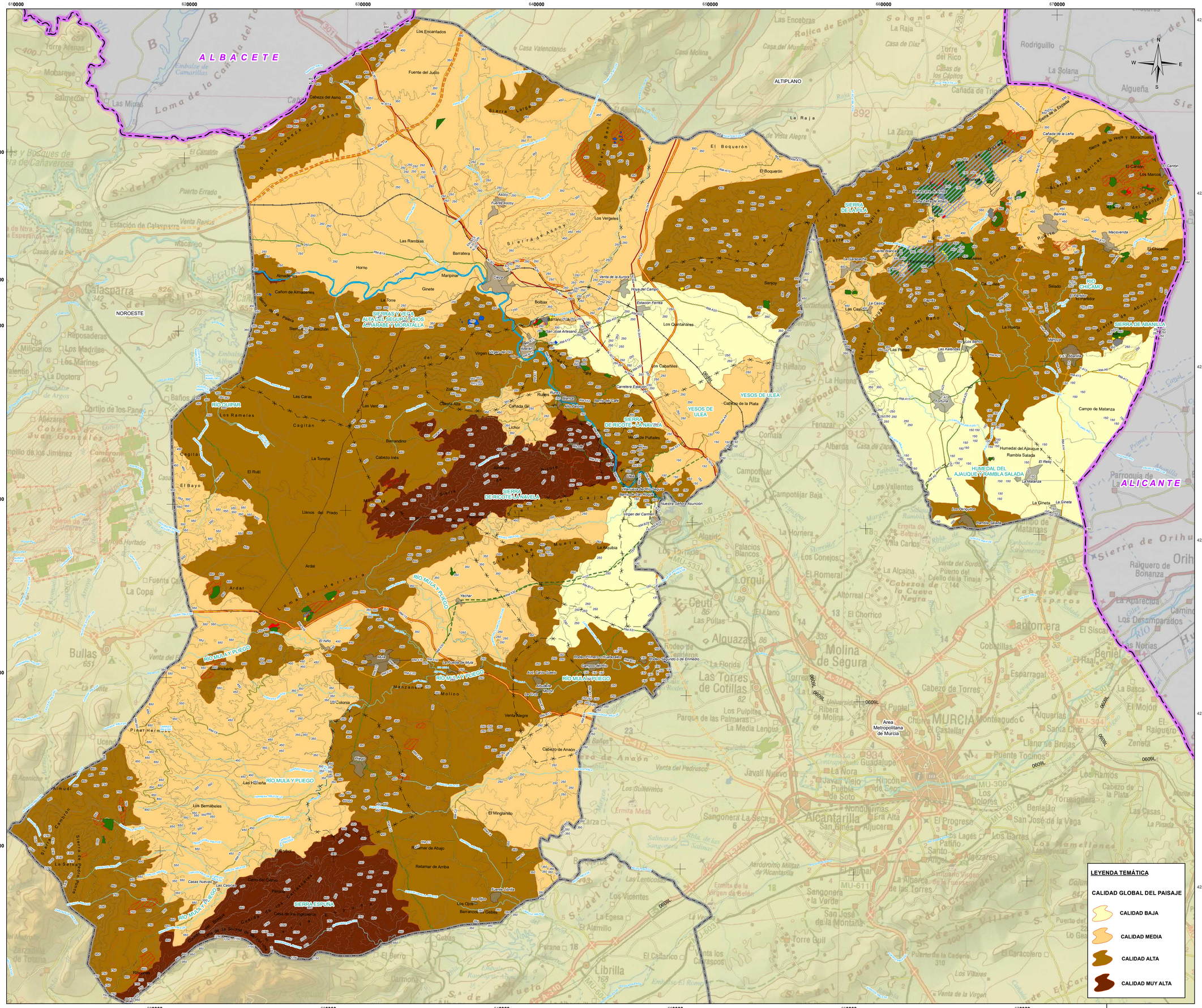
ALBACETE
ALICANTE
NOROESTE
ALTIPLANO
SIERRAS Y VEGA ALTA DEL SEGURA Y RIOS ARGAR ABLE Y MORATALLA
SIERRA DE LA PILA
SIERRA DE ABANILLA
RIO CHICAMO
RIO QUIPAR
SIERRA DE RICOTE - LA NAVELA
SIERRA DE RICOTE - LA NAVELA
YESOS DE ULEA
YESOS DE ULEA
HUMEDAL DEL AJAUQUE Y RAMBLA SALADA
RÍO MULA Y PLIEGO
RÍO MULA Y PLIEGO
RÍO MULA Y PLIEGO
RÍO MULA Y PLIEGO
RÍO MULA Y PLIEGO
SIERRA ESPUÑA
Area Metropolitana de Murcia
MURCIA
Los Encantados
Fuente del Judío
Cabeza del Asno
Sierra Cabeza del Asno
Sierra de Benis
Sierra de Ascoy
Fuente Ascoy
Ascoy
Los Vergeles
Las Ramblas
Barratera
Horno
Manipinar
Cezo
Ginete
Cañon de Almaceries
La Torre
Almaceries
Sierra de Palera
Venta de la Aurora
Hoya del Campo
Estación Ferrea
Bolbax
Barranco
San José Artesano
Los Quintanares
Sierra del Pro
Virgen de la Oliva
Abaras
Los Cabañiles
Carretera Estación
Rudes Rudes Blanco
Alto Rudes
Cañada Gil
Cabeza Alta
Las Caras
Las Vegas
Los Rameles
Cagitán
Lichor
Barrandino
Cabezo Inés
La Torreta
El Rutil
El Bayo
Llanos del Prado
Ardal
Sierra de Herrera
Yechar
El Niño
Mula
La Pedrera de Mula
Arol. Cañico Bolelín
Arol. Cañico Bolelín
Cerro Gordo
Cerro Gordo
Atalaya de Mula
Molino
Manzanera
Colonia
Venta Alegre
Pinar Hermoso
Riego
Las Herrerías
Almudí
Los Bermúdeles
La Selva
Sierra de Pedro Ponce
El Rubial
Retamar de Abajo
Retamar de Arriba
El Minglanillo
Casas Nuevas
Las Casicas
Cerro del Cervo
Perdiguera
Casa de los Ingenieros
Cabezo de la Solana
Sierra de los Cantos
Sierra de la Pila
Sierra de la Hoya y Moratalaz
Cañada de la Leña
El Carrión
Los Marcos
Pinos Yuncos Arriba
Pinos Yuncos Abajo
Las Casicas
Bannas
Macavenda
El Chaparro
Puerto Blanco
Puerto Blanco
Puerto Blanco

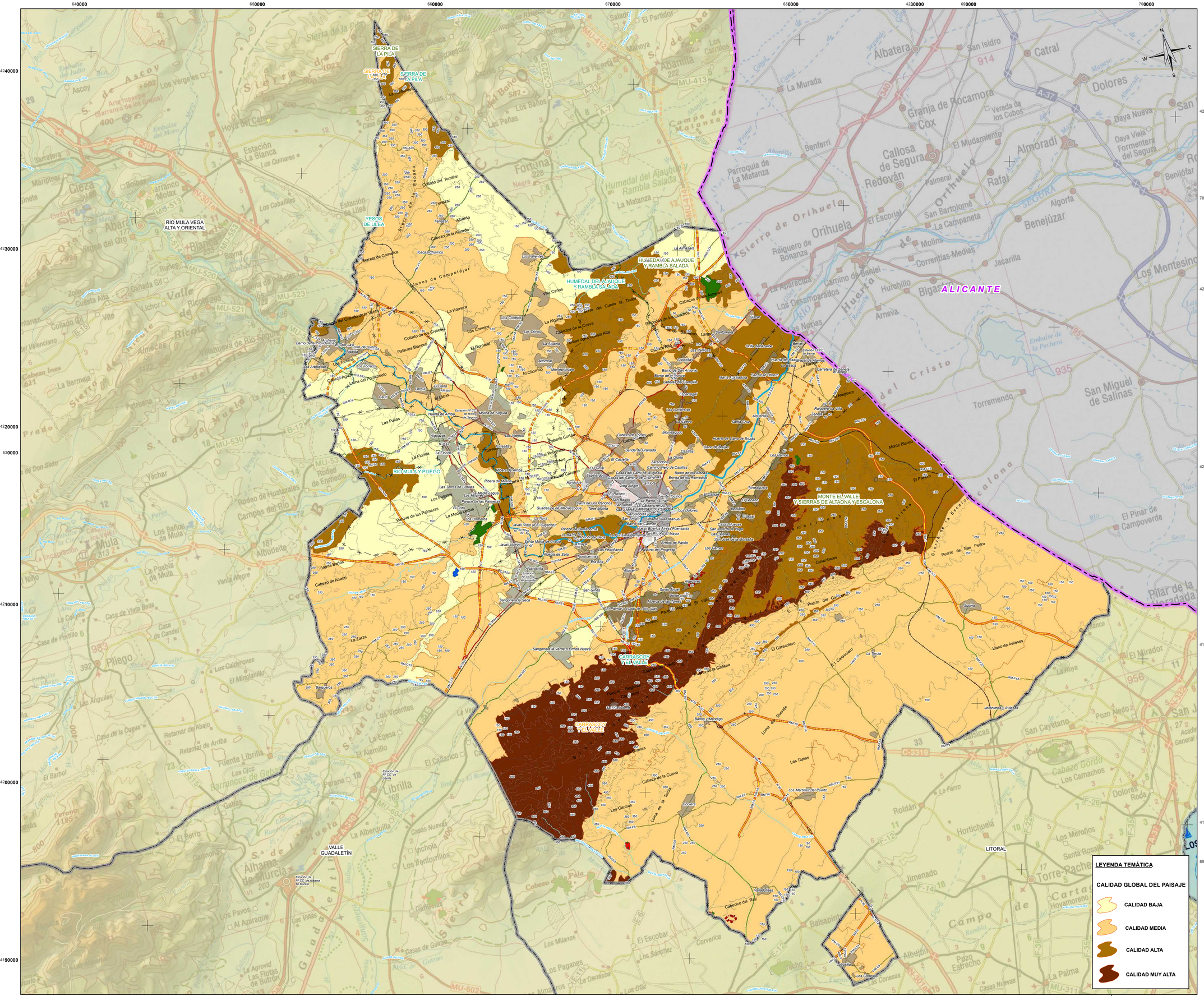
SIERRA DE LA PILA
RÍO MULA VEGA ALTA Y ORIENTAL
YESOS DE ULEA
HUMEDAL DE AJAUQUE Y RAMBLA SALADA
RÍO MULA Y PLIEGO
CARRASCOY Y EL VALLE
MONTE EL VALLE Y SIERRAS DE ALTAONA Y ESCALONA
VALLE GUADALENTÍN
LITORAL
ALICANTE
Albatera
Granja de Rocamora
Dolores
Callosa de Segura
Redován
Orihuela
Almoradí
Rafal
Benejúzar
Benferri
Parroquia de La Matanza
Raiguero de Bonanza
Sierra de Orihuela
Los Montesinos
San Miguel de Salinas
Torremendo
Pilar de la Horadada
Mazarrón
Puerto de San Pedro
Sucina
Llano de Avileses
Jerónimos y Avileses
El Cascolero
Puerto del Gachero
Columbares
Albujón
Los Alcázares
Los Urrutias
Los Nietos
Los Belones
Cabo de Palos
Roldán
Hortichuela
Los Meroños
Santa Rosalía
Jimenado
Torre-Pacheco
Cartagena
Hoyamorena
Campo de Cartagena
Los Conesas
Balsapintada
Pozo Estrecho
La Palma
Los Sánchez
Los Escobar
Corvera
Los Martínez del Puerto
Las Tapias
Loma del Duende
Baños y Mendigo
Cabezo de la Cueva
Los Garcías
Loma de la Tercia
Cabezo del Rey
Valladolises
Los Conesas
Cabezo de Arnado
Venta Barros
La Zarza
Barqueros
Sangonera la Verde
Sangonera la Seca
Javalí Viejo
Javalí Nuevo
Rincón de Beniscornia
Santa María de Gracia
Puebla de Soto
Alcantarilla
San Ginés
Beniaján
Murcia
Monteagudo
Nonduermas
Era Alta
Los Dolores
Los Garres
Casas Nuevas
San José de la Vega
Las Torres de Cotillas
La Ñora
Los Romeros
Parque de las Palmeras
Barrio de la Fuensanta
Barrio de los Rosales
Barrio de los Ángeles
Barrio de la Paz
Barrio de la Concepción
Barrio de San Antonio
Barrio de Santiago
Barrio de Espinardo
Barrio de la Purísima
Barrio de los Ángeles
Barrio de los Remedios
Barrio de los Apóstoles
Barrio de la Iglesia
Barrio de Buenos Aires
Barrio de San Pío X
Barrio del Carmen
Barrio del Progreso
Barrio de Infante Juan Manuel
Barrio de Nuestra Señora de Fátima
Barrio de Nuestra Señora de la Fuensanta
Barrio de Nuestra Señora de la Paz
Barrio de Nuestra Señora de los Dolores
Barrio de Nuestra Señora de Lourdes
Barrio de Nuestra Señora de Fátima
Barrio de Nuestra Señora de la Esperanza
Barrio de Nuestra Señora de la Misericordia
Barrio de Nuestra Señora de la Asunción
Barrio de Nuestra Señora de la Consolación
Barrio de Nuestra Señora de la Caridad
Barrio de Nuestra Señora de la Piedad
Barrio de Nuestra Señora de la Salud
Barrio de Nuestra Señora de la Soledad
Barrio de Nuestra Señora de la Victoria
Barrio de Nuestra Señora de la Vega
Barrio de Nuestra Señora de la Vega Alta
Barrio de Nuestra Señora de la Vega Baja
Barrio de Nuestra Señora de la Vega Media
Barrio de Nuestra Señora de la Vega Nueva
Barrio de Nuestra Señora de la Vega Vieja
Barrio de Nuestra Señora de la Vega Vieja Alta
Barrio de Nuestra Señora de la Vega Vieja Baja
Barrio de Nuestra Señora de la Vega Vieja Media
Barrio de Nuestra Señora de la Vega Vieja Nueva
Barrio de Nuestra Señora de la Vega Vieja Vieja
Barrio de Nuestra Señora de la Vega Vieja Vieja Alta
Barrio de Nuestra Señora de la Vega Vieja Vieja Baja
Barrio de Nuestra Señora de la Vega Vieja Vieja Media
Barrio de Nuestra Señora de la Vega Vieja Vieja Nueva
Barrio de Nuestra Señora de la Vega Vieja Vieja Vieja
Barrio de Nuestra Señora de la Vega Vieja Vieja Vieja Alta
Barrio de Nuestra Señora de la Vega Vieja Vieja Vieja Baja
Barrio de Nuestra Señora de la Vega Vieja Vieja Vieja Media
Barrio de Nuestra Señora de la Vega Vieja Vieja Vieja Nueva
Barrio de Nuestra Señora de la Vega Vieja Vieja Vieja Vieja
Barrio de Nuestra Señora de la Vega Vieja Vieja Vieja Vieja Alta
Barrio de Nuestra Señora de la Vega Vieja Vieja Vieja Vieja Baja
Barrio de Nuestra Señora de la Vega Vieja Vieja Vieja Vieja Media
Barrio de Nuestra Señora de la Vega Vieja Vieja Vieja Vieja Nueva
Barrio de Nuestra Señora de la Vega Vieja Vieja Vieja Vieja Vieja
Barrio de Nuestra Señora de la Vega Vieja Vieja Vieja Vieja Vieja Alta
Barrio de Nuestra Señora de la Vega Vieja Vieja Vieja Vieja Vieja Baja
Barrio de Nuestra Señora de la Vega Vieja Vieja Vieja Vieja Vieja Media
Barrio de Nuestra Señora de la Vega Vieja Vieja Vieja Vieja Vieja Nueva
Barrio de Nuestra Señora de la Vega Vieja Vieja Vieja Vieja Vieja Vieja
Barrio de Nuestra Señora de la Vega Vieja Vieja Vieja Vieja Vieja Vieja Alta
Barrio de Nuestra Señora de la Vega Vieja Vieja Vieja Vieja Vieja Vieja Baja
Barrio de Nuestra Señora de la Vega Vieja Vieja Vieja Vieja Vieja Vieja Media
Barrio de Nuestra Señora de la Vega Vieja Vieja Vieja Vieja Vieja Vieja Nueva
Barrio de Nuestra Señora de la Vega Vieja Vieja Vieja Vieja Vieja Vieja Vieja
Barrio de Nuestra Señora de la Vega Vieja Vieja Vieja Vieja Vieja Vieja Vieja Alta
Barrio de Nuestra Señora de la Vega Vieja Vieja Vieja Vieja Vieja Vieja Vieja Baja
Barrio de Nuestra Señora de la Vega Vieja Vieja Vieja Vieja Vieja Vieja Vieja Media
Barrio de Nuestra Señora de la Vega Vieja Vieja Vieja Vieja Vieja Vieja Vieja Nueva
Barrio de Nuestra Señora de la Vega Vieja Vieja Vieja Vieja Vieja Vieja Vieja Vieja
Barrio de Nuestra Señora de la Vega Vieja Vieja Vieja Vieja Vieja Vieja Vieja Vieja Alta
Barrio de Nuestra Señora de la Vega Vieja Vieja Vieja Vieja Vieja Vieja Vieja Vieja Baja
Barrio de Nuestra Señora de la Vega Vieja Vieja Vieja Vieja Vieja Vieja Vieja Vieja Media
Barrio de Nuestra Señora de la Vega Vieja Vieja Vieja Vieja Vieja Vieja Vieja Vieja Nueva
Barrio de Nuestra Señora de la Vega Vieja Vieja Vieja Vieja Vieja Vieja Vieja Vieja Vieja
Barrio de Nuestra Señora de la Vega Vieja Vieja Vieja Vieja Vieja Vieja Vieja Vieja Vieja Alta
Barrio de Nuestra Señora de la Vega Vieja Vieja Vieja Vieja Vieja Vieja Vieja Vieja Vieja Baja
Barrio de Nuestra Señora de la Vega Vieja Vieja Vieja Vieja Vieja Vieja Vieja Vieja Vieja Media
Barrio de Nuestra Señora de la Vega Vieja Vieja Vieja Vieja Vieja Vieja Vieja Vieja Vieja Nueva
Barrio de Nuestra Señora de la Vega Vieja Vieja Vieja Vieja Vieja Vieja Vieja Vieja Vieja Vieja
Barrio de Nuestra Señora de la Vega Vieja Vieja Vieja Vieja Vieja Vieja Vieja Vieja Vieja Vieja Alta
Barrio de Nuestra Señora de la Vega Vieja Vieja Vieja Vieja Vieja Vieja Vieja Vieja Vieja Vieja Baja
Barrio de Nuestra Señora de la Vega Vieja Vieja Vieja Vieja Vieja Vieja Vieja Vieja Vieja Vieja Media
Barrio de Nuestra Señora de la Vega Vieja Vieja Vieja Vieja Vieja Vieja Vieja Vieja Vieja Vieja Nueva
Barrio de Nuestra Señora de la Vega Vieja Vieja Vieja Vieja Vieja Vieja Vieja Vieja Vieja Vieja Vieja
Barrio de Nuestra Señora de la Vega Vieja Vieja Vieja Vieja Vieja Vieja Vieja Vieja Vieja Vieja Vieja Alta
Barrio de Nuestra Señora de la Vega Vieja Vieja Vieja Vieja Vieja Vieja Vieja Vieja Vieja Vieja Vieja Baja
Barrio de Nuestra Señora de la Vega Vieja Vieja Vieja Vieja Vieja Vieja Vieja Vieja Vieja Vieja Vieja Media
Barrio de Nuestra Señora de la Vega Vieja Vieja Vieja Vieja Vieja Vieja Vieja Vieja Vieja Vieja Vieja Nueva
Barrio de Nuestra Señora de la Vega Vieja Vieja Vieja Vieja Vieja Vieja Vieja Vieja Vieja Vieja Vieja Vieja
Barrio de Nuestra Señora de la Vega Vieja Vieja Vieja Vieja Vieja Vieja Vieja Vieja Vieja Vieja Vieja Vieja Alta
Barrio de Nuestra Señora de la Vega Vieja Vieja Vieja Vieja Vieja Vieja Vieja Vieja Vieja Vieja Vieja Vieja Baja
Barrio de Nuestra Señora de la Vega Vieja Vieja Vieja Vieja Vieja Vieja Vieja Vieja Vieja Vieja Vieja Vieja Media
Barrio de Nuestra Señora de la Vega Vieja Vieja Vieja Vieja Vieja Vieja Vieja Vieja Vieja Vieja Vieja Vieja Nueva
Barrio de Nuestra Señora de la Vega Vieja Vieja Vieja Vieja Vieja Vieja Vieja Vieja Vieja Vieja Vieja Vieja Vieja
Barrio de Nuestra Señora de la Vega Vieja Vieja Vieja Vieja Vieja Vieja Vieja Vieja Vieja Vieja Vieja Vieja Vieja Alta
Barrio de Nuestra Señora de la Vega Vieja Vieja Vieja Vieja Vieja Vieja Vieja Vieja Vieja Vieja Vieja Vieja Vieja Baja
Barrio de Nuestra Señora de la Vega Vieja Vieja Vieja Vieja Vieja Vieja Vieja Vieja Vieja Vieja Vieja Vieja Vieja Media
Barrio de Nuestra Señora de la Vega Vieja Vieja Vieja Vieja Vieja Vieja Vieja Vieja Vieja Vieja Vieja Vieja Vieja Nueva
Barrio de Nuestra Señora de la Vega Vieja Vieja Vieja Vieja Vieja Vieja Vieja Vieja Vieja Vieja Vieja Vieja Vieja Vieja
Barrio de Nuestra Señora de la Vega Vieja Vieja Vieja Vieja Vieja Vieja Vieja Vieja Vieja Vieja Vieja Vieja Vieja Vieja Alta
Barrio de Nuestra Señora de la Vega Vieja Vieja Vieja Vieja Vieja Vieja Vieja Vieja Vieja Vieja Vieja Vieja Vieja Vieja Baja
Barrio de Nuestra Señora de la Vega Vieja Vieja Vieja Vieja Vieja Vieja Vieja Vieja Vieja Vieja Vieja Vieja Vieja Vieja Media
Barrio de Nuestra Señora de la Vega Vieja Vieja Vieja Vieja Vieja Vieja Vieja Vieja Vieja Vieja Vieja Vieja Vieja Vieja Nueva
Barrio de Nuestra Señora de la Vega Vieja Vieja Vieja Vieja Vieja Vieja Vieja Vieja Vieja Vieja Vieja Vieja Vieja Vieja Vieja
Barrio de Nuestra Señora de la Vega Vieja Vieja Vieja Vieja Vieja Vieja Vieja Vieja Vieja Vieja Vieja Vieja Vieja Vieja Vieja Alta
Barrio de Nuestra Señora de la Vega Vieja Vieja Vieja Vieja Vieja Vieja Vieja Vieja Vieja Vieja Vieja Vieja Vieja Vieja Vieja Baja
Barrio de Nuestra Señora de la Vega Vieja Vieja Vieja Vieja Vieja Vieja Vieja Vieja Vieja Vieja Vieja Vieja Vieja Vieja Vieja Media
Barrio de Nuestra Señora de la Vega Vieja Vieja Vieja Vieja Vieja Vieja Vieja Vieja Vieja Vieja Vieja Vieja Vieja Vieja Vieja Nueva
Barrio de Nuestra Señora de la Vega Vieja Vieja Vieja Vieja Vieja Vieja Vieja Vieja Vieja Vieja Vieja Vieja Vieja Vieja Vieja Vieja
Barrio de Nuestra Señora de la Vega Vieja Vieja Vieja Vieja Vieja Vieja Vieja Vieja Vieja Vieja Vieja Vieja Vieja Vieja Vieja Vieja Alta
Barrio de Nuestra Señora de la Vega Vieja Vieja Vieja Vieja Vieja Vieja Vieja Vieja Vieja Vieja Vieja Vieja Vieja Vieja Vieja Vieja Baja
Barrio de Nuestra Señora de la Vega Vieja Vieja Vieja Vieja Vieja Vieja Vieja Vieja Vieja Vieja Vieja Vieja Vieja Vieja Vieja Vieja Media
Barrio de Nuestra Señora de la Vega Vieja Vieja Vieja Vieja Vieja Vieja Vieja Vieja Vieja Vieja Vieja Vieja Vieja Vieja Vieja Vieja Nueva
Barrio de Nuestra Señora de la Vega Vieja Vieja Vieja Vieja Vieja Vieja Vieja Vieja Vieja Vieja Vieja Vieja Vieja Vieja Vieja Vieja Vieja
Barrio de Nuestra Señora de la Vega Vieja Vieja Vieja Vieja Vieja Vieja Vieja Vieja Vieja Vieja Vieja Vieja Vieja Vieja Vieja Vieja Vieja Alta
Barrio de Nuestra Señora de la Vega Vieja Vieja Vieja Vieja Vieja Vieja Vieja Vieja Vieja Vieja Vieja Vieja Vieja Vieja Vieja Vieja Vieja Baja
Barrio de Nuestra Señora de la Vega Vieja Vieja Vieja Vieja Vieja Vieja Vieja Vieja Vieja Vieja Vieja Vieja Vieja Vieja Vieja Vieja Vieja Media
Barrio de Nuestra Señora de la Vega Vieja Vieja Vieja Vieja Vieja Vieja Vieja Vieja Vieja Vieja Vieja Vieja Vieja Vieja Vieja Vieja Vieja Nueva
Barrio de Nuestra Señora de la Vega Vieja Vieja Vieja Vieja Vieja Vieja Vieja Vieja Vieja Vieja Vieja Vieja Vieja Vieja Vieja Vieja Vieja Vieja
Barrio de Nuestra Señora de la Vega Vieja Vieja Vieja Vieja Vieja Vieja Vieja Vieja Vieja Vieja Vieja Vieja Vieja Vieja Vieja Vieja Vieja Vieja Alta
Barrio de Nuestra Señora de la Vega Vieja Vieja Vieja Vieja Vieja Vieja Vieja Vieja Vieja Vieja Vieja Vieja Vieja Vieja Vieja Vieja Vieja Vieja Baja
Barrio de Nuestra Señora de la Vega Vieja Vieja Vieja Vieja Vieja Vieja Vieja Vieja Vieja Vieja Vieja Vieja Vieja Vieja Vieja Vieja Vieja Vieja Media
Barrio de Nuestra Señora de la Vega Vieja Vieja Vieja Vieja Vieja Vieja Vieja Vieja Vieja Vieja Vieja Vieja Vieja Vieja Vieja Vieja Vieja Vieja Nueva
Barrio de Nuestra Señora de la Vega Vieja Vieja Vieja Vieja Vieja Vieja Vieja Vieja Vieja Vieja Vieja Vieja Vieja Vieja Vieja Vieja Vieja Vieja Vieja
Barrio de Nuestra Señora de la Vega Vieja Vieja Vieja Vieja Vieja Vieja Vieja Vieja Vieja Vieja Vieja Vieja Vieja Vieja Vieja Vieja Vieja Vieja Vieja Alta
Barrio de Nuestra Señora de la Vega Vieja Vieja Vieja Vieja Vieja Vieja Vieja Vieja Vieja Vieja Vieja Vieja Vieja Vieja Vieja Vieja Vieja Vieja Vieja Baja
Barrio de Nuestra Señora de la Vega Vieja Vieja Vieja Vieja Vieja Vieja Vieja Vieja Vieja Vieja Vieja Vieja Vieja Vieja Vieja Vieja Vieja Vieja Vieja Media
Barrio de Nuestra Señora de la Vega Vieja Vieja Vieja Vieja Vieja Vieja Vieja Vieja Vieja Vieja Vieja Vieja Vieja Vieja Vieja Vieja Vieja Vieja Vieja Nueva
Barrio de Nuestra Señora de la Vega Vieja Vieja Vieja Vieja Vieja Vieja Vieja Vieja Vieja Vieja Vieja Vieja Vieja Vieja Vieja Vieja Vieja Vieja Vieja Vieja
Barrio de Nuestra Señora de la Vega Vieja Vieja Vieja Vieja Vieja Vieja Vieja Vieja Vieja Vieja Vieja Vieja Vieja Vieja Vieja Vieja Vieja Vieja Vieja Vieja Alta
Barrio de Nuestra Señora de la Vega Vieja Vieja Vieja Vieja Vieja Vieja Vieja Vieja Vieja Vieja Vieja Vieja Vieja Vieja Vieja Vieja Vieja Vieja Vieja Vieja Baja
Barrio de Nuestra Señora de la Vega Vieja Vieja Vieja Vieja Vieja Vieja Vieja Vieja Vieja Vieja Vieja Vieja Vieja Vieja Vieja Vieja Vieja Vieja Vieja Vieja Media
Barrio de Nuestra Señora de la Vega Vieja Vieja Vieja Vieja Vieja Vieja Vieja Vieja Vieja Vieja Vieja Vieja Vieja Vieja Vieja Vieja Vieja Vieja Vieja Vieja Nueva
Barrio de Nuestra Señora de la Vega Vieja Vieja Vieja Vieja Vieja Vieja Vieja Vieja Vieja Vieja Vieja Vieja Vieja Vieja Vieja Vieja Vieja Vieja Vieja Vieja Vieja
Barrio de Nuestra Señora de la Vega Vieja Vieja Vieja Vieja Vieja Vieja Vieja Vieja Vieja Vieja Vieja Vieja Vieja Vieja Vieja Vieja Vieja Vieja Vieja Vieja Vieja Alta
Barrio de Nuestra Señora de la Vega Vieja Vieja Vieja Vieja Vieja Vieja Vieja Vieja Vieja Vieja Vieja Vieja Vieja Vieja Vieja Vieja Vieja Vieja Vieja Vieja Vieja Baja
Barrio de Nuestra Señora de la Vega Vieja Vieja Vieja Vieja Vieja Vieja Vieja Vieja Vieja Vieja Vieja Vieja Vieja Vieja Vieja Vieja Vieja Vieja Vieja Vieja Vieja Media
Barrio de Nuestra Señora de la Vega Vieja Vieja Vieja Vieja Vieja Vieja Vieja Vieja Vieja Vieja Vieja Vieja Vieja Vieja Vieja Vieja Vieja Vieja Vieja Vieja Vieja Nueva
Barrio de Nuestra Señora de la Vega Vieja Vieja Vieja Vieja Vieja Vieja Vieja Vieja Vieja Vieja Vieja Vieja Vieja Vieja Vieja Vieja Vieja Vieja Vieja Vieja Vieja Vieja
Barrio de Nuestra Señora de la Vega Vieja Vieja Vieja Vieja Vieja Vieja Vieja Vieja Vieja Vieja Vieja Vieja Vieja Vieja Vieja Vieja Vieja Vieja Vieja Vieja Vieja Alta
Barrio de Nuestra Señora de la Vega Vieja Vieja Vieja Vieja Vieja Vieja Vieja Vieja Vieja Vieja Vieja Vieja Vieja Vieja Vieja Vieja Vieja Vieja Vieja Vieja Vieja Baja
Barrio de Nuestra Señora de la Vega Vieja Vieja Vieja Vieja Vieja Vieja Vieja Vieja Vieja Vieja Vieja Vieja Vieja Vieja Vieja Vieja Vieja Vieja Vieja Vieja Vieja Media
Barrio de Nuestra Señora de la Vega Vieja Vieja Vieja Vieja Vieja Vieja Vieja Vieja Vieja Vieja Vieja Vieja Vieja Vieja Vieja Vieja Vieja Vieja Vieja Vieja Vieja Nueva
Barrio de Nuestra Señora de la Vega

590000 600000 610000 620000 630000 640000 650000

4200000 4190000 4180000 4170000 4160000 4150000

NOROESTE

RÍO MULA VEGA ALTA Y ORIENTAL

ALMERIA

MAR MEDITERRANEO

## LEYENDA TEMÁTICA

### ACTUACIONES ESTRUCTURANTES

- VIARIAS

### ACTUACIONES ESTRATÉGICAS

- POLÍGONO INDUSTRIAL MINERO O PIM
- RESERVA ESTRATÉGICA REGIONAL DE SUELO DESTINADO A ACTIVIDADES NO MINERAS LIGADAS A LA MINERÍA O RERMI
- ZONAS DE APROVECHAMIENTO Y TRANSFORMACIÓN DE RECURSOS MINERALES O ZAT

### CATEGORIAS DE ORDENACIÓN DEL SUELO

ZONAS YA APROVECHADAS

- ZONAS YA APROVECHADAS NO RESTAURADAS
- ZONAS DE SUELO AFECTO POR RIESGOS DE LA MINERÍA

ZONAS EN APROVECHAMIENTO (EXISTENTES Y ADECUACIONES)

- ZONAS EN APROVECHAMIENTO AUTORIZADO
- ZONAS EN APROVECHAMIENTO EXTRAPERIMETRAL REGULARIZABLE
- ZONAS EN APROVECHAMIENTO EXTRAPERIMETRAL NO REGULARIZABLE
- ZONAS PARA PLANTAS Y ACOPIOS

ZONAS APROVECHABLES (POTENCIALES)

- ZONAS APROVECHABLES DE PRIORIDAD I
- ZONAS APROVECHABLES DE PRIORIDAD II
- ZONAS APROVECHABLES DE PRIORIDAD III

## BASE CARTOGRÁFICA

- Núcleos Urbanos
- Autovias / Autopistas
- Carretera Nacional Ministerio Fomento
- Carretera Autonómica Primer Nivel
- Carretera Autonómica Segundo Nivel
- Carretera Autonómica Tercer Nivel
- Autovias / Autopistas en construcción o en proyecto
- Carretera Autonómica Segundo Nivel en construcción o en proyecto
- FF.CC
- Líneas Eléctricas
- Cauces
- Limite Comunidad Autónoma
- Limite Comarcal
- Limite Municipal

FUENTE:
- Base Cartográfica: BCN 1:25.000, Murcia, BCN 1:200.000, Murcia
- Información Minería: Elaboración propia
- Fecha de referencia de la cartografía: 2021

### DISTRIBUCIÓN COMARCAL




ESCALA: 1:2.000.000

Región de Murcia
Consejería de Empresa, Empleo, Universidades y Portavocía
Dirección General de Energía y Actividad Industrial y Minera

TYPSA INGENIEROS CONSULTORES Y ARQUITECTOS

# EA 10.1

## PLANOS DE INVENTARIO

CALIDAD PAISAJÍSTICA

ZONA DEL VALLE DEL GUADALENTÍN

Escala: 1:110.000 Original A-1

0 1 2 3 4 5 6 Km.

Sistema geodésico de referencia Datum ETRS89
Coordenadas UTM referidas al Huso 30

## ESTUDIO AMBIENTAL ESTRATÉGICO. PLAN DE ORDENACIÓN TERRITORIAL DE LOS RECURSOS MINERALES DE LA REGIÓN DE MURCIA


TÉCNICO:

Fdo.Ricardo Zarandona Tellitu
Lcdo. en Ciencias Ambientales


EDICIÓN
SEPTIEMBRE 2021


VA5275-EAE-0R-EN-LPguadalentin-101-D01


## LEYENDA TEMÁTICA

### CALIDAD GLOBAL DEL PAISAJE

- CALIDAD BAJA
- CALIDAD MEDIA
- CALIDAD ALTA
- CALIDAD MUY ALTA

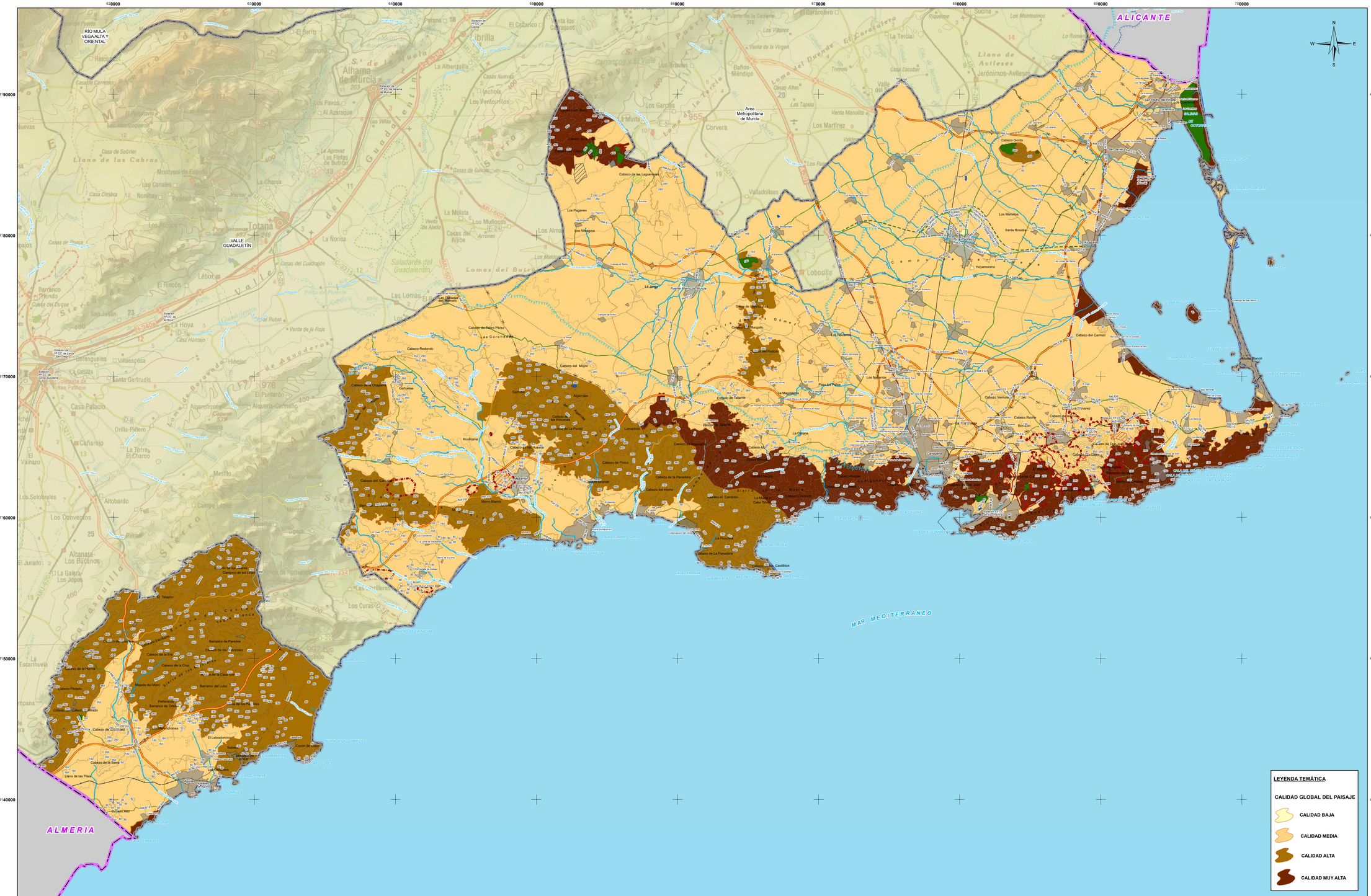
620000
630000
640000
650000
660000
670000
680000
690000
700000
4190000
4180000
4170000
4160000
4150000
4140000
RÍO MULA
VEGA ALTA Y
ORIENTAL
VALLE
GUADALENTÍN
Area
Metropolitana
de Murcia
ALICANTE
MAR MEDITERRANEO
ALMERIA
Totana
Alhama de Murcia
Librilla
Lorca
Lobosillo
Hoyamoreno
Los Alcázares
Los Narejos
Los Meroños
Santa Rosalía
Cabezo Gordo
Cabezo del Carmoli
Cabezo Ventura
Cabezo Roche
Cabezo de la Cruz
Cabezo de las Lagunillas
Cabezo Redondo
Cabezo del Majón
Cabezo de Pedro Pérez
Cabezo de la Sierra
Cabezo de la Cruz
Cabezo de Pinco
Cabezo del Horno
Cabezo de la Parrahona
Cabezo del Cambón
Cabezo de La Parrahona
Cabezo de Castillitos
Cabezo del Calvario
Cabezo de la Jara
Cabezo Pelado
Cabezo de la Horna
Cabezo de la Cruz
Cabezo de la Sierra
Cabezo de la Cruz
Cabezo de la Cruz
Cabezo de la Cruz

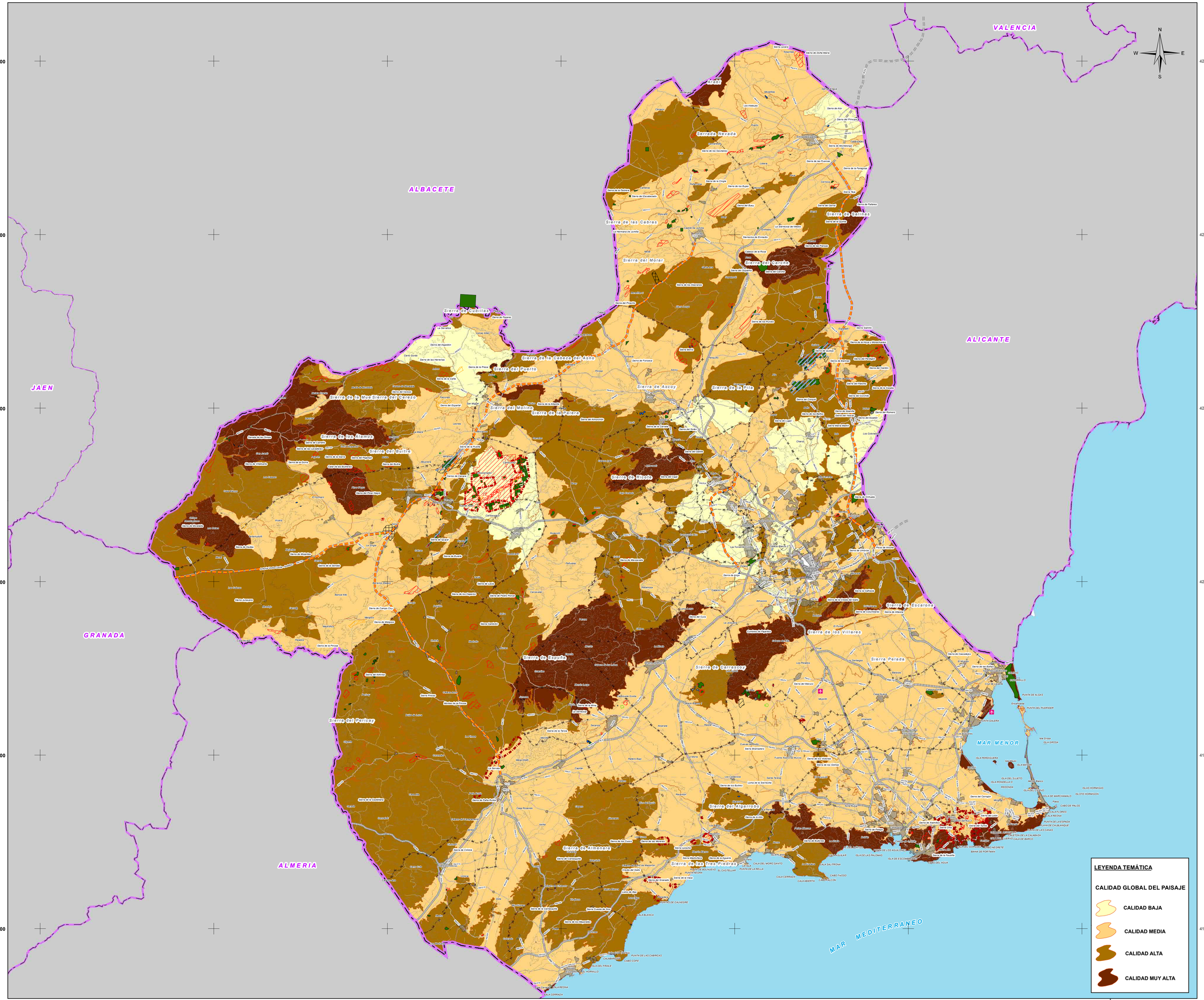


## LEYENDA TEMÁTICA

### ACTUACIONES ESTRUCTURANTES

- VIARIAS

### ACTUACIONES ESTRATÉGICAS

- POLÍGONO INDUSTRIAL MINERO O PIM
- RESERVA ESTRATÉGICA REGIONAL DE SUELO DESTINADO A ACTIVIDADES NO MINERAS LIGADAS A LA MINERÍA O RERMI
- ZONAS DE APROVECHAMIENTO Y TRANSFORMACIÓN DE RECURSOS MINERALES O ZAT

### CATEGORIAS DE ORDENACIÓN DEL SUELO

ZONAS YA APROVECHADAS

- ZONAS YA APROVECHADAS NO RESTAURADAS
- ZONAS DE SUELO AFECTO POR RIESGOS DE LA MINERÍA

ZONAS EN APROVECHAMIENTO (EXISTENTES Y ADECUACIONES)

- ZONAS EN APROVECHAMIENTO AUTORIZADO
- ZONAS EN APROVECHAMIENTO EXTRAPERIMETRAL REGULARIZABLE
- ZONAS EN APROVECHAMIENTO EXTRAPERIMETRAL NO REGULARIZABLE
- ZONAS PARA PLANTAS Y ACOPIOS

ZONAS APROVECHABLES (POTENCIALES)

- ZONAS APROVECHABLES DE PRIORIDAD I
- ZONAS APROVECHABLES DE PRIORIDAD II
- ZONAS APROVECHABLES DE PRIORIDAD III

## BASE CARTOGRÁFICA

- Núcleos Urbanos
- Autovías / Autopistas
- Carretera Nacional Ministerio Fomento
- Carretera Autonómica Primer Nivel
- Carretera Autonómica Segundo Nivel
- Carretera Autonómica Tercer Nivel
- Autovías / Autopistas en construcción o en proyecto
- Carretera Autonómica Segundo Nivel en construcción o en proyecto
- FF.CC
- Líneas Eléctricas
- Cauces
- Límite Comunidad Autónoma
- Límite Comarcal
- Límite Municipal

FUENTE:
- Base Cartográfica: BCN 1:25.000, Murcia, BCN 1:200.000, Murcia
- Información Minería: Elaboración propia.
- Fecha de referencia de la cartografía: 2021

## DISTRIBUCIÓN COMARCAL

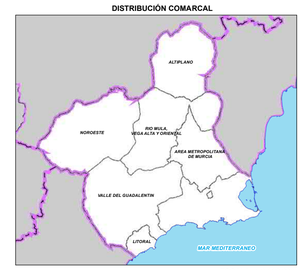


ESCALA: 1:2.000.000

Región de Murcia
Consejería de Empresa, Empleo, Universidades y Portavocía
Dirección General de Energía y Actividad Industrial y Minera

TYPSA
INGENIEROS CONSULTORES Y ARQUITECTOS

# PLANOS DE INVENTARIO
# EA 10.1 CALIDAD PAISAJÍSTICA REGIÓN DE MURCIA.

Escala: 1:280.000 Original A-1

0 3 6 9 12 15 18 Km.

Sistema geodésico de referencia: Datum ETRS-89,
Coordenadas UTM referidas al Huso 30

## ESTUDIO AMBIENTAL ESTRATÉGICO. PLAN DE ORDENACIÓN TERRITORIAL DE LOS RECURSOS MINERALES DE LA REGIÓN DE MURCIA


TÉCNICO:

Fdo.Ricardo Zarandona Tellitu
Lcdo. en Ciencias Ambientales


EDICIÓN
SEPTIEMBRE 2021

## LEYENDA TEMÁTICA

### CALIDAD GLOBAL DEL PAISAJE

- CALIDAD BAJA
- CALIDAD MEDIA
- CALIDAD ALTA
- CALIDAD MUY ALTA


VIA375-EAE-DR-EN-UP-murcia-101-0201

620000 630000 640000 650000 660000 670000 680000

4290000 4280000 4270000 4260000 4250000 4240000

ALBACETE

ALICANTE

NOROESTE

AREA METROPOLITANA DE MURCIA

RÍO MULA VEGA ALTA Y ORIENTAL

ESTEPAS DE YECLA

SIERRA DEL BUEY

SIERRA DEL CARCHE

SIERRA DEL SERRAL

SIERRA DE SALINAS

SIERRA DE LA PILA

Montealegre del Castillo · La Higuera · Las Anorias · Pinilla · Fuente-Álamo · Caudete · La Encina · Casas de Menor · Las Virtudes · Madroño 1051 · Villegas ó Mardos · Ontur · Aljube · Santiago de Mora · Albatana · Cordovilla · Mora de Santa Quiteria · La Colonia Santa Eulalia · Minateda · La Horca · Cancárix · Pinoso · Culebrón · Xirnolet · Cases del Senyor · Encebras · La Romaneta · Rodriguillo · La Romana · La Algueña · Salinas · La Capilla 1238 · Monóvar/Monó · Ubeda · Lel · Fondo · Barrancos de Oliva · Santa Bárbara 1150 · Sierra de Conejeros · Sierra de Enmedio · Sierra del Candil · Sierra del Toril · Sierra de Salinas · Sierra de Umbría · Sierra del Reclot · Cerro de la Tienda 866 · Cerro de la Cruz · Cerro de la Gitana · Tobarillas · Tobarilla Baja · Las Atalayas · Arabí · Sierra de los Ladrones · Morrico del Morteruelo · Cerro Fortaleza · El Caballoncillo · Las Ribazas · El Pulpillo · El Miedo · Las Montillas · Sierra Lengua · Montes de Rovira · Cerro Colorado · Cerros de Hita · Cerro Redondo · Cañada del Pulpillo · Umbría del Factor · Morrón del Puerto · Cuesta del Llano · El Pozancón · La Tella · Cerro de Hita · Puerto de Hita · Cerro del Puerto · Picacho del Infierno · Llano · Año del Patojo · La Bronquina · Camas Calejo · Pinillos · Los Cerricos del Campo · El Rico · Canteras · La Campana · Doncel · Cerro del Oro · Buey · Hoya del Pozo · El Ardal · Gamellejas · Cerro del Marcebo · Alto de las Losas · Hoya del Molidar · Alticos de los Chapines · Collado de las Humanas · La Romana de Tomilla · Cerros de las Aneguillas · Cerro de los Lomisano · Cerro de los Inques · Cerros Negros · La Estacada · Alto del Revolcador · Cerro del Quemado · Parra · Sierra de los Rizos · Lerma · Cerro del Águila · La Alberguilla · Cerrico del Sabinar · Las Encebras · Collados Melizos · Collado de La Mata · Cerro Blanco · Cerro de las Pocicas · Peña Bermeja · Peña Roja · Cañada de la Leña · Barrancos · El Canalón · Puerto Errado · Casa de Talón · Ascoy · Sierra de Ascoy · Sierra de la Cabeza del Asno · Sierra de las Cabras · Sierra de Enmedio · Sierra de la Pedrera · Sierra de Encabezado · Sierra Caballera · Sierra de la Tienda · Sierra de Molar · Sierra de Ana · Sierra de Columbares · Sierra de los Gavilanes · Sierra de los Buitres · Sierra de los Bujos · Sierra de la Cinglla · Sierra de Cegarra · Sierra del Cuchillo · Sierra del Prado · Sierra de las Cabezuelas · Sierra de las Parras · Sierra de Carche · Sierra de Columbares · Sierra de Ana · Sierra de los Gavilanes · Sierra de los Buitres · Sierra de los Bujos · Sierra de la Cinglla · Sierra de Cegarra · Sierra del Cuchillo · Sierra del Prado · Sierra de las Cabezuelas · Sierra de las Parras · Sierra de Carche · Embalse de Bayco · Embalse de Camarillas · Laguna de Hoya Rasa · Laguna de Atalaya de los Ojicos · Salinas de la Redonda · Salinas de Peñalba · Salinas de Salinas · Laguna de Salinas · Rambla de la Plata · Rambla de Navarros · Rambla de Salada · Rambla de Tinajones · Rambla de Canteras · Rambla de Olula · Rambla de Canteras · Rambla de Tinajones · Rambla de Salada · Rambla de Navarros · Rambla de la Plata · Cañada de Ortigosa · Cañada del Judío · Cañada de la Cañada del Toril · Cañada de la Leña · Cañada de la Romana de Tomilla · Cañada de las Humanas · Cañada de la Tienda · Cañada de Pinacho · Cañada del Judío

560000 570000 580000 590000 600000 610000 620000

420000 410000 400000

ALBACETE

GRANADA

ALMERIA

RIO SEGURA

Yeste · Letur · Abejuela · Férez · Socovos · La Dehesa · Cañada Buendía · Los Olmos · Tazona · Las Minas · Sege · Beg · Yetas · Vizcable · Turilla · Nerpio · Almacilón · Almacilés · Tornajos · Bugéjar · Macian · Gilico · Capitar

Sierra de los Molares · Sierra de los Estepares · Sierra de la Muela · Sierra de Archanda · Sierra del Puerto · Sierra del Molino · Sierra del Esparta · Sierra de San Andrés · Sierra de los Álamos · Sierra de Enmedio · Sierra del Pinarón · Sierra de la Garza · Sierra del Pajarejo · Sierra de Bujeos · Sierra de las Cabras · Sierra del Buey · Sierra de la Sarga · Sierra de la Serena · Sierra de los Yegüas · Sierra Aspera · Sierra de la Pinosa · Sierra de Juan Nuera · Sierra de Carreño · Sierra de las Lavanderas · Sierra de la Gerga · Sierra de Cubillas · Sierra de Pinilla · Sierra de Cabezo Gordo

Embalse de la Fuensanta · Embalse de Taibilla (Toma del Canal) · Embalse del Taibilla · Rambla del Almez · Rambla del Judío · Arroyo de Tobarra · Arroyo de Taibilla · Arroyo de Benizar · Arroyo de Abrevadero · Arroyo de Fraile · Arroyo de Tobarrilla · Arroyo de Tejadillo · Arroyo de Tejadillo · Arroyo de Tejadillo

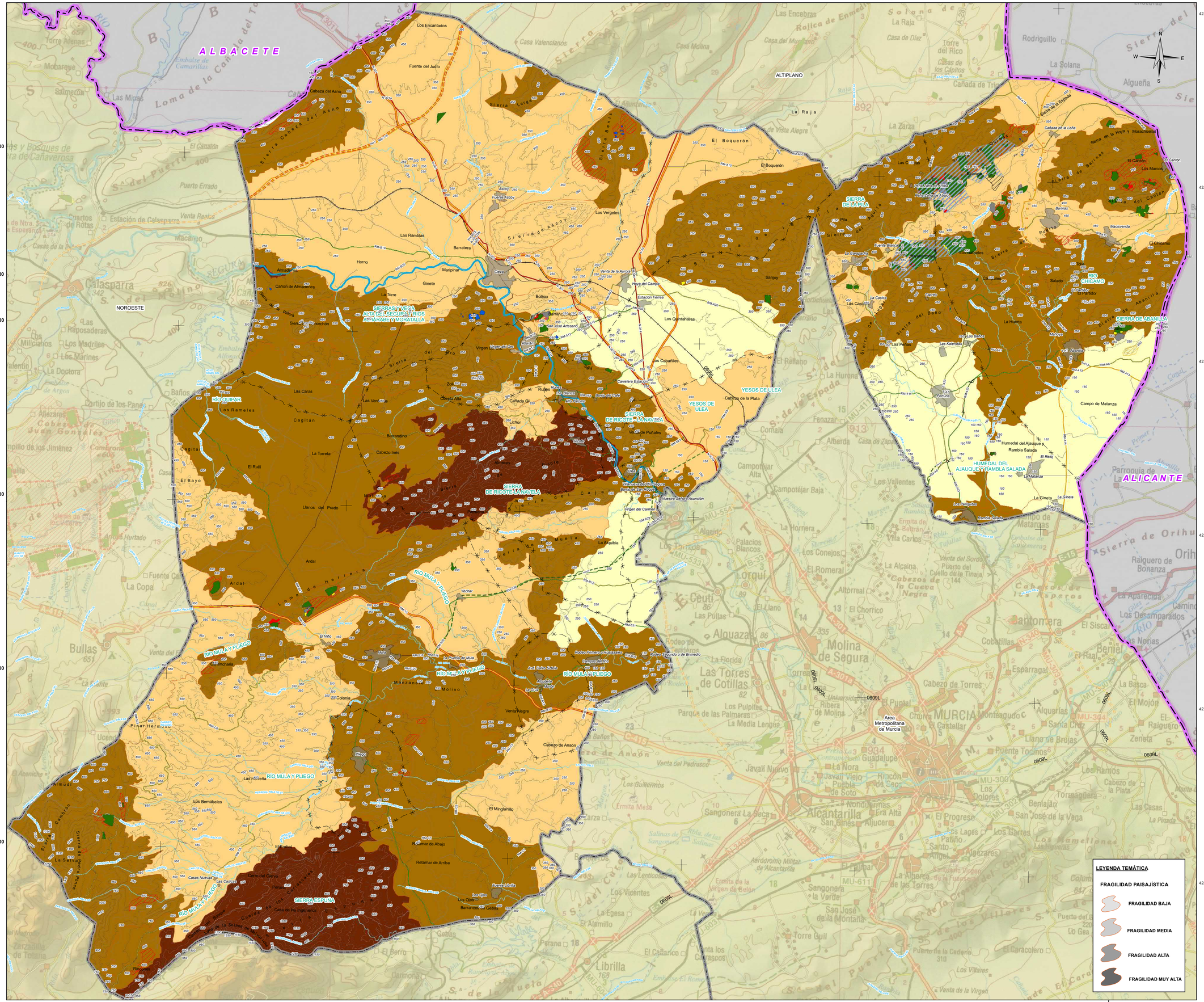
ALBACETE
NOROESTE
ALTIPLANO
ALICANTE
SIERRAS Y VEGA ALTA DEL SEGURA Y RIOS ARGAR, ARABE Y MORATALLA
SIERRA DE RICOTE - LA NAVELA
SIERRA DE LA PILA
SIERRA DE ABANILLA
HUMEDAL DEL AJAUQUE Y RAMBLA SALADA
YESOS DE ULEA
SIERRA ESPUÑA
RIO MULA Y PLIEGO
RIO QUIPAR
RIO CHICAMO
Area Metropolitana de Murcia
Los Encantados
Fuente del Judío
Cabeza del Asno
Sierra Cabeza del Asno
Sierra Larga
Sierra Benis
Fuente Ascoy
Sierra de Ascoy
Los Vergeles
Las Ramblas
Barratera
Horno
Maripinar
Cezo
Ginete
Cañon de Almaceres
La Torre
Almaceres
Sierra de Palera
Venta de la Aurora
Fuente Alta
Hoya del Campo
Estación Ferrea
Bolbax
Los Quintanares
Los Cabañiles
Virgen de la Oliva
Abaras
Rubio
Rubio Blanco
Alto Rubio
Cañada Gil
Cabeza Alta
Las Caras
Las Vegas
Los Rameles
Cagitán
Barrandino
Cabezo Inés
La Torreta
El Rutil
El Bayo
Llanos del Prado
Lichor
Ulea
Nuestra Señora Asunción
Virgen del Carmen
Ardal
Sierra de Herrera
Yéchar
El Niño
Mula
La Escalera de Mula
Rodeo Primero o Prado Llano
Rodeo Segundo o de Enmedio
Campos de Elio
Ayd. Calvo Gordo
Alfudeta Mudé
La Cruz
Manzanera
Molino
Colonia
Venta Alegre
Pinar Hermoso
Pliego
Las Herrenas
Almudí
Los Bermúdeles
El Mingranillo
El Rubio
Retamar de Abajo
Retamar de Arriba
Cerro del Gervo
Casas Nuevas
Las Casicas
Casa de los Ingenieros
Los Ojos
Barranco de Gebas
Rambla Cañada
Sierra de la Espada
Cañada de la Leña
Sierra de la Hoya y Moratalaz
El Carrión
Los Marcos
Sierra de Carrascoy
Bannas
Macavenda
El Chaparral
Puerto Viejo de Arriba
Puerto Viejo de Abajo
Puerto Blanco
Puerto Blanco de Arriba
Puerto Blanco de Abajo
Las Cañadas
La Cascas
Las Casicas
Salado
Los Barros
Las Palmas
Las Kalenas
La Huerta
Mayayo
Abanilla
Campo de Matanza
Humedal del Ajauque
Rambla Salada
El Reloj
La Matanza
La Gineta
Los Pericuitos
Rambla Cañada
Area Metropolitana de Murcia
0609L
RM-A10
RM-A11
RM-A12
RM-A13
RM-A14
RM-A15
RM-A16
RM-A17
RM-A18
RM-A19
RM-A20
RM-A21
RM-A22
RM-A23
RM-A24
RM-A25
RM-A26
RM-A27
RM-A28
RM-A29
RM-A30
RM-A31
RM-A32
RM-A33
RM-A34
RM-A35
RM-A36
RM-A37
RM-A38
RM-A39
RM-A40
RM-A41
RM-A42
RM-A43
RM-A44
RM-A45
RM-A46
RM-A47
RM-A48
RM-A49

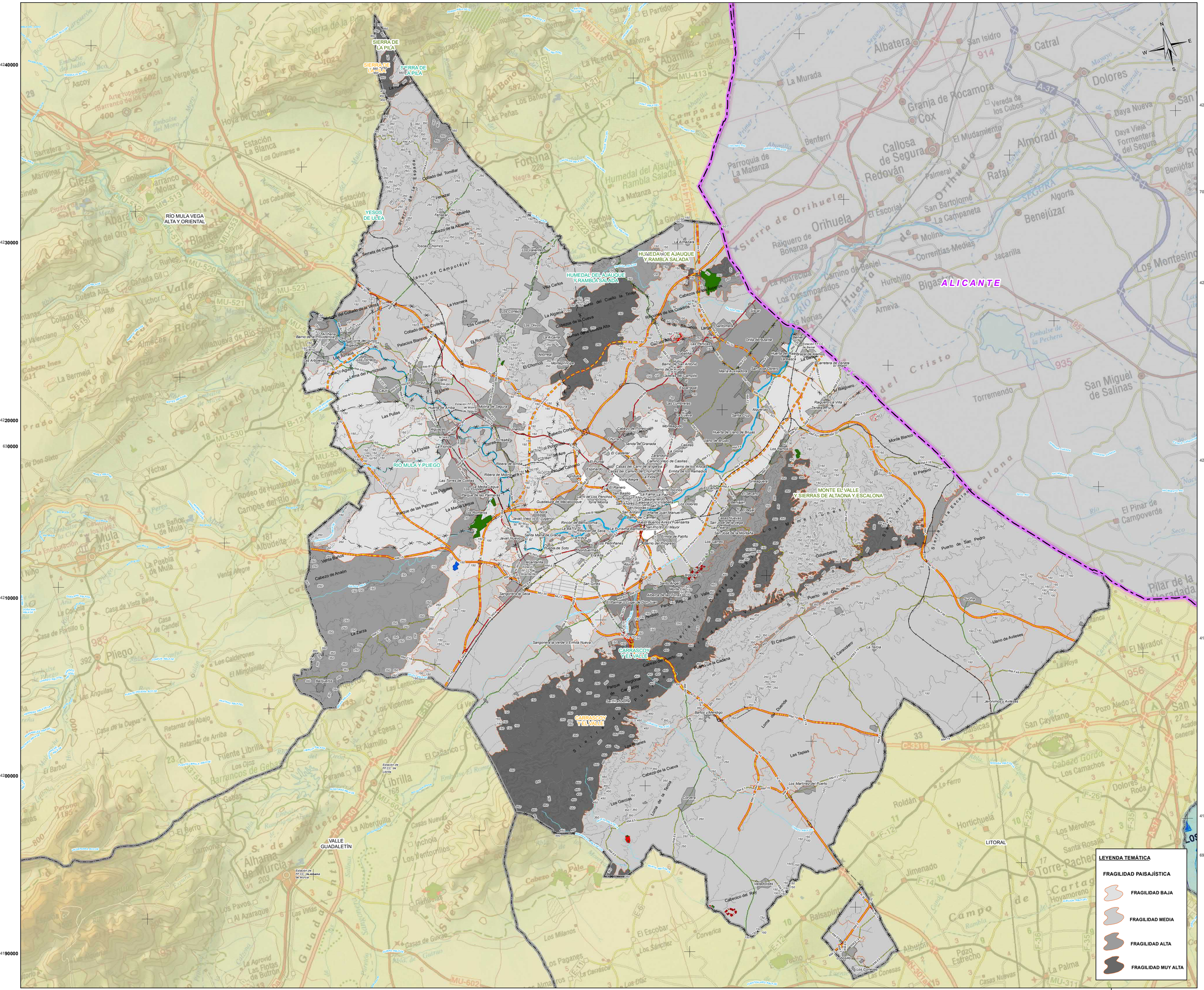
SIERRA DE LA PILA
RÍO MULA VEGA ALTA Y ORIENTAL
YESOS DE ULEA
HUMEDAL DEL AJAUQUE Y RAMBLA SALADA
RÍO MULA Y PLIEGO
MONTE EL VALLE Y SIERRAS DE ALTAONA Y ESCALONA
CARRASCOY Y EL VALLE
VALLE GUADALETÍN
LITORAL
ALICANTE
Sierra de Orihuela
Sierra de Callosa
Sierra del Cristo
Sierra de la Escalona
Sierra de Altaona
Sierra de Los Molinos
Sierra de Benejúzar
Sierra de Abanilla
Sierra de Ascoy
Sierra de Espuña
Sierra de Carrascoy
Sierra de Columbares
Sierra de Los Villares
Sierra de Los Cantos
Sierra de Los Pinos
Sierra de Los Cuadros
Sierra de Los Cuadros
Sierra de Los Cuadros

590000 600000 610000 620000 630000 640000 650000

4200000 4190000 4180000 4170000 4160000 4150000

NOROESTE

RÍO MULA VEGA ALTA Y ORIENTAL

ALMERIA

MAR MEDITERRANEO

## LEYENDA TEMÁTICA

### ACTUACIONES ESTRUCTURANTES

- VIARIAS

### ACTUACIONES ESTRATÉGICAS

- POLÍGONO INDUSTRIAL MINERO O PIM
- RESERVA ESTRATÉGICA REGIONAL DE SUELO DESTINADO A ACTIVIDADES NO MINERAS LIGADAS A LA MINERÍA O RERMI
- ZONAS DE APROVECHAMIENTO Y TRANSFORMACIÓN DE RECURSOS MINERALES O ZAT

### CATEGORIAS DE ORDENACIÓN DEL SUELO

ZONAS YA APROVECHADAS

- ZONAS YA APROVECHADAS NO RESTAURADAS
- ZONAS DE SUELO AFECTO POR RIESGOS DE LA MINERÍA

ZONAS EN APROVECHAMIENTO (EXISTENTES Y ADECUACIONES)

- ZONAS EN APROVECHAMIENTO AUTORIZADO
- ZONAS EN APROVECHAMIENTO EXTRAPERIMETRAL REGULARIZABLE
- ZONAS EN APROVECHAMIENTO EXTRAPERIMETRAL NO REGULARIZABLE
- ZONAS PARA PLANTAS Y ACOPIOS

ZONAS APROVECHABLES (POTENCIALES)

- ZONAS APROVECHABLES DE PRIORIDAD I
- ZONAS APROVECHABLES DE PRIORIDAD II
- ZONAS APROVECHABLES DE PRIORIDAD III

## BASE CARTOGRÁFICA

- Núcleos Urbanos
- Autovias / Autopistas
- Carretera Nacional Ministerio Fomento
- Carretera Autonómica Primer Nivel
- Carretera Autonómica Segundo Nivel
- Carretera Autonómica Tercer Nivel
- Autovias / Autopistas en construcción o en proyecto
- Carretera Autonómica Segundo Nivel en construcción o en proyecto
- FF.CC
- Líneas Eléctricas
- Cauces
- Limite Comunidad Autónoma
- Limite Comarcal
- Limite Municipal

FUENTE:
- Base Cartográfica: BCN 1:25.000, Murcia, BCN 1:200.000, Murcia
- Información Minería: Elaboración propia.
- Fecha de referencia de la cartografía: 2021

## LEYENDA TEMÁTICA

### FRAGILIDAD PAISAJÍSTICA

- FRAGILIDAD BAJA
- FRAGILIDAD MEDIA
- FRAGILIDAD ALTA
- FRAGILIDAD MUY ALTA

### DISTRIBUCIÓN COMARCAL




ESCALA: 1:2.000.000

Región de Murcia
Consejería de Empresa, Empleo, Universidades y Portavocía
Dirección General de Energía y Actividad Industrial y Minera

TYPSA INGENIEROS CONSULTORES Y ARQUITECTOS

# EA 10.2

## PLANOS DE INVENTARIO

FRAGILIDAD PAISAJÍSTICA

ZONA DEL VALLE DEL GUADALENTÍN

Escala: 1:110.000 Original A-1

0 1 2 3 4 5 6 Km.

Sistema geodésico de referencia Datum ETRS89
Coordenadas UTM referidas al Huso 30

# ESTUDIO AMBIENTAL ESTRATÉGICO. PLAN DE ORDENACIÓN TERRITORIAL DE LOS RECURSOS MINERALES DE LA REGIÓN DE MURCIA


TÉCNICO:

Fdo.Ricardo Zarandona Tellitu
Lcdo. en Ciencias Ambientales


EDICIÓN
SEPTIEMBRE 2021

VA1275-EAE-0R-EN-LPguadalentin-102-D01

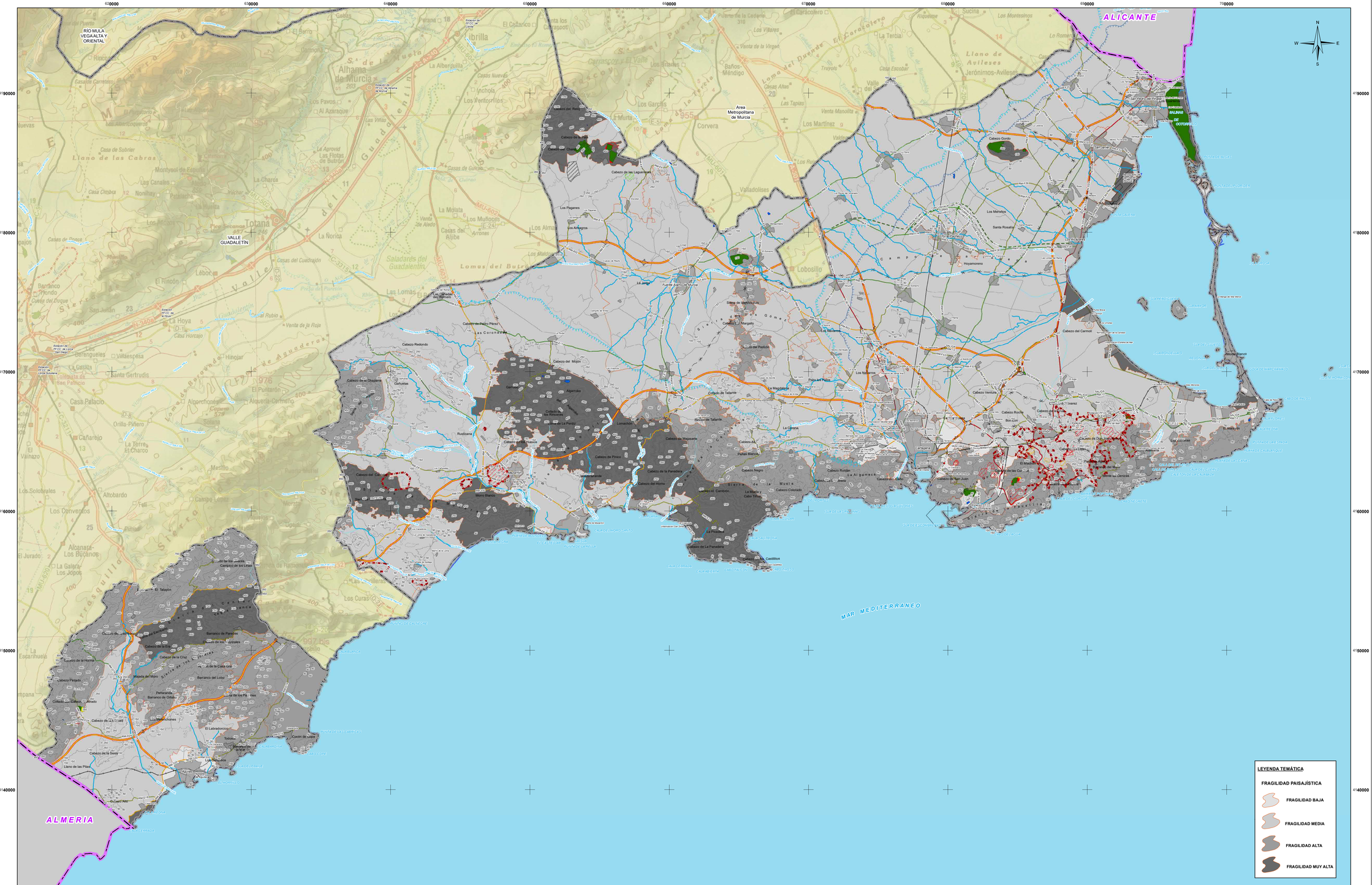
620000
630000
640000
650000
660000
670000
680000
690000
700000
4190000
4180000
4170000
4160000
4150000
4140000
RÍO MULA
VEGA ALTA Y
ORIENTAL
VALLE
GUADALENTÍN
Area
Metropolitana
de Murcia
ALICANTE
ALMERIA
MAR MEDITERRANEO
Totana
Alhama
de Murcia
Librilla
Corvera
Lobosillo
Valladolises
Campo
de Murcia
Sierra
de la Muela
Cabezo Gordo
Cabezo de las Lagunetas
Los Paganes
Los Arbejros
Los Meroños
Santa Rosalía
Hoyamoreno
Cabezo del Carmolí
Cabezo Redondo
Cabezo del Mojón
Cabezo de Chaparral
Algarrobo
Cabezo de Pinico
Cabezo de Majasarre
Cabezo de la Parrachica
Cabezo del Horno
Cabezo del Cabezuelo
Cabezo Negro
Cabezo Colorado
Cabezo el Cambrón
Cabezo de La Fenellosa
Cabezo Roldán
Cabezo Ventura
Cabezo Rocha
Cabezo de Juárez
Cabezo de Don Pedro
Cabezo Blanco
Cabezo de la Cruz
Cabezo de la Sierra
Cabezo de la Casa
Cabezo Pintado
Cabezo de la Cruz
Cabezo de la Jara
Cabezo del Caballo Colorado
Cabezo de la Casa
Cabezo de la Cruz
Cabezo de la Sierra
Cabezo Aire
Cabezo de los Castillitos
Cabezo de los Blancos
Cabezo de los Linos
Barranco de Paredes
Barranco del Lobo
Barranco de Ortuño
Majada del Moro
Peñarandos
Collado de los Rincones
Collado de Tallante
Rincón de Tallante
Rusticana
Lomachón
Los Garres
Los Garcías
Los Martínez
Los Tapias
Los Ramos
Los Navarros
Los Alcázares
Los Narejos
Los Urrutias
Los Cuarteros
Los Cuevas
Los Cánovas
Los Cerezos
Los Cipreses
Los Pinos
Los Pinares
Los Pinos
Los Pinos
Los Pinos

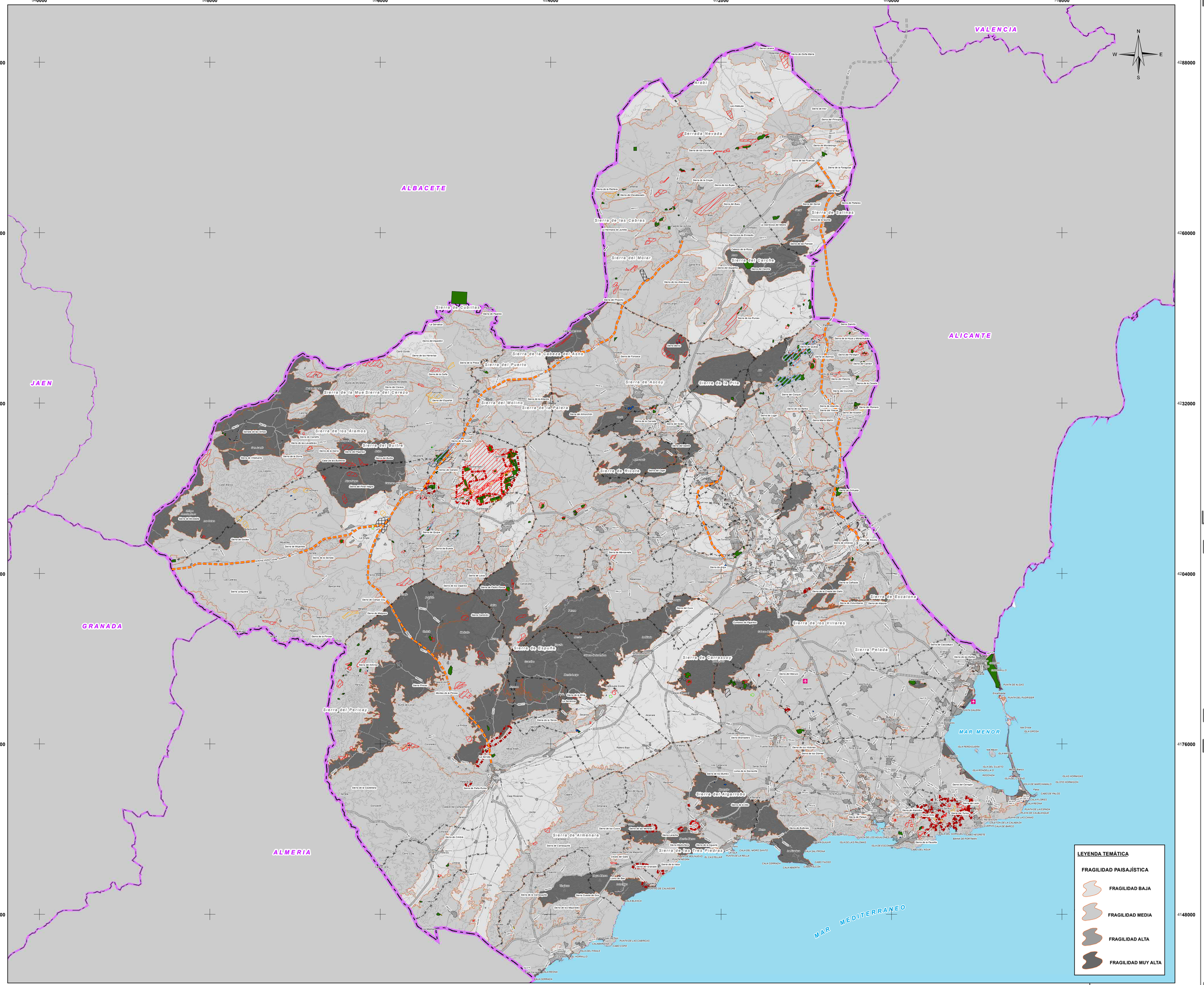
540000
568000
596000
624000
652000
680000
708000
4288000
4260000
4232000
4204000
4176000
4148000
ALBACETE
ALICANTE
JAEN
GRANADA
ALMERIA
VALENCIA
MAR MENOR
MAR MEDITERRANEO
N
S
W
E
Sierra Nevada
Sierra de las Cabras
Sierra del Molar
Sierra de Cubillas
Sierra de la Cabeza del Asno
Sierra del Puerto
Sierra de la Mue
Sierra del Cerezo
Sierra de los Alamos
Sierra del Baltre
Sierra del Molino
Sierra de la Pelera
Sierra de Ascoy
Sierra de la Pila
Sierra de Ricote
Sierra de Espuña
Sierra del Pericay
Sierra de Almenara
Sierra de los Tres Piedres
Sierra del Algarrobo
Sierra de los Villares
Sierra Pelada
Sierra de Escalona
Sierra de Carrascoy
Sierra de Salinas
Sierra del Cerrón
Arrabi
Sierra de Dona Maria
Sierra de Montesinos
Sierra de la Fuensanta
Sierra de Quibas
Sierra de Pedro Ponce
Sierra de Lavia
Sierra de Quipar
Sierra de Buena
Sierra de Mingogil
Sierra de Ricote
Sierra de Columbares
Sierra de Altaona
Sierra de la Cresta del Gallo
Sierra de la Cañada
Sierra de Cascanpa
Sierra de las Peñas
Sierra de los Baños
Sierra de Cresta Gallo
Sierra de Columbares
Sierra de Altaona