



Región de Murcia
Consejería de Empresa, Empleo
Universidades y Portavocía

Dirección General de Energía
y Actividad Industrial y Minera

VERSIÓN INICIAL DEL PLAN DE ORDENACIÓN TERRITORIAL DE LOS RECURSOS MINERALES DE LA REGIÓN DE MURCIA



TOMO VII



PLANOS DE ANÁLISIS (II)

SEPTIEMBRE 2021

ZARANDONA TELLITU RICARDO JOAQUIN - 48355348X
Firmado digitalmente por ZARANDONA TELLITU RICARDO JOAQUIN - 48355348X
DN: cn=ZARANDONA TELLITU RICARDO JOAQUIN - 48355348X, c=ES, email=RIZARTE@HOTMAIL.COM
Fecha: 2021.10.06 20:50:19 +02'00'

MARTINEZ ZAMBRANA INES TERESA - 75226257L
Firmado digitalmente por MARTINEZ ZAMBRANA INES TERESA - 75226257L
DN: cn=MARTINEZ ZAMBRANA INES TERESA - 75226257L, c=ES, email=imzambrana@typsa.es
Fecha: 2021.10.06 16:40:16 +02'00'

CALVO RUBI JOSE LUIS - 33495916G
Firmado digitalmente por CALVO RUBI JOSE LUIS - 33495916G
DN: cn=CALVO RUBI JOSE LUIS - 33495916G, c=ES, email=jlcalvo@typsa.es
Fecha: 2021.10.07 08:30:47 +02'00'

Región de Murcia
Consejería de Empresa, Empleo
Universidades y Portavocía
Dirección General de Energía
y Actividad Industrial y Minera

ÍNDICE DE TOMOS

TOMO I. ANÁLISIS Y DIAGNÓSTICO TERRITORIAL	0. INTRODUCCIÓN 1. ANÁLISIS DEL SISTEMA TERRITORIAL 2. ANÁLISIS TERRITORIAL Y CARACTERIZACIÓN DE LOS RECURSOS MINERALES 3. ANÁLISIS DE LA INDUSTRIA EXTRACTIVA 4. DIAGNÓSTICO TERRITORIAL-SECTORIAL
TOMO II. PLAN DE ORDENACIÓN TERRITRORIAL	5. ALTERNATIVAS DE ACTUACIÓN Y MODELO DESEADO 6. OBJETIVOS Y CRITERIOS DE ORDENACIÓN 7. PLAN DE ORDENACIÓN TERRITORIAL
TOMO III. PLANOS DE INFORMACIÓN (I)	PLANOS DE INFORMACIÓN DEL ALTIPLANO PLANOS DE INFORMACIÓN DEL NOROESTE PLANOS DE INFORMACIÓN DEL RÍO MULA, VEGA ALTA Y ORIENTAL
TOMO IV. PLANOS DE INFORMACIÓN (II)	PLANOS DE INFORMACIÓN DEL ÁREA METROPOLITANA DE MURCIA PLANOS DE INFORMACIÓN DEL GUADALENTÍN PLANOS DE INFORMACIÓN DEL LITORAL
TOMO V. PLANOS DE INFORMACIÓN (III)	PLANOS DE INFORMACIÓN REGIONALES
TOMO VI. PLANOS DE ANÁLISIS (I)	PLANOS DE ANÁLISIS DEL ALTIPLANO PLANOS DE ANÁLISIS DEL NOROESTE PLANOS DE ANÁLISIS DEL RÍO MULA, VEGA ALTA Y ORIENTAL

TOMO VII. PLANOS DE ANÁLISIS (II)	PLANOS DE ANÁLISIS DEL ÁREA METROPOLITANA DE MURCIA PLANOS DE ANÁLISIS DEL GUADALENTÍN PLANOS DE ANÁLISIS DEL LITORAL
TOMO VIII. PLANOS DE ANÁLISIS (III)	PLANOS DE ANÁLISIS REGIONALES
TOMO IX. PLANOS DE ORDENACIÓN	PLANO DE ORDENACIÓN DEL ALTIPLANO PLANO DE ORDENACIÓN DEL NOROESTE PLANO DE ORDENACIÓN DEL RÍO MULA, VEGA ALTA Y ORIENTAL PLANO DE ORDENACIÓN DEL ÁREA METROPOLITANA DE MURCIA PLANO DE ORDENACIÓN DEL GUADALENTÍN PLANO DE ORDENACIÓN DEL LITORAL
TOMO X. NORMATIVA	NORMATIVA
TOMO XI. ESTUDIO DE IMPACTO TERRITORIAL	ESTUDIO DE IMPACTO TERRITORIAL
TOMO XII. ESTUDIO DE PAISAJE	ESTUDIO DE PAISAJE
TOMO XIII. ESTUDIO AMBIENTAL ESTRATÉGICO	ESTUDIO AMBIENTAL ESTRATÉGICO ESTUDIO AFECCIONES RED NATURA 2000
TOMO XIV. PLANOS DEL ESTUDIO AMBIENTAL ESTRATÉGICO (I)	PLANO 1 SITUACIÓN PLANOS 2 ALTERNATIVAS PLANOS 3 COMPARATIVO SITUACIONES PLANOS 4 MOTREM PLANO 5 MAPA GEOLÓGICO GEOTÉCNICO DE LA REGIÓN DE MURCIA

TOMO XV. PLANOS DEL ESTUDIO AMBIENTAL ESTRATÉGICO (II)	PLANOS 6 HIDROLOGÍA Y HIDROGEOLOGÍA PLANOS 7 VEGETACIÓN Y FAUNA PLANOS 8 VEGETACIÓN ACTUAL PLANOS 9 HABITATS DE INTERÉS COMUNITARIO PLANOS 10 UNIDADES PAISAJÍSTICAS
TOMO XVI. PLANOS DEL ESTUDIO AMBIENTAL ESTRATÉGICO (III)	PLANOS 11 CUENCAS VISUALES PLANOS 12 USOS DEL SUELO PLANOS 13 DOMIINIO PÚBLICO PLANOS 14 ZONIFICACIÓN
TOMO XVII. PLANOS DEL ESTUDIO AMBIENTAL ESTRATÉGICO (IV)	PLANOS 15 RIESGOS NATURALES POTENCIALES PLANOS 16 PATRIMONIO CULTURAL PLANOS 17 ANÁLISIS DE LOS EFECTOS DEL PLAN
TOMO XVIII. MEMORIA ECONÓMICA	MEMORIA ECONÓMICA

PLANOS DE ANÁLISIS DE LA ZONA DEL ÁREA METROPOLITANA DE MURCIA

ÍNDICE

A 1. IMPACTO MEDIOAMBIENTAL. ZONA DEL AREA METROPOLITANA DE MURCIA

A 2. IMPACTO ORDENACIÓN DEL TERRITORIO. ZONA DEL AREA METROPOLITANA DE MURCIA

A 3. IMPACTO CULTURAL. ZONA DEL AREA METROPOLITANA DE MURCIA

A 4. IMPACTO PLANEAMIENTO. ZONA DEL AREA METROPOLITANA DE MURCIA

A 5. IMPACTO GLOBAL. ZONA DEL AREA METROPOLITANA DE MURCIA

A 7. APTITUD. ZONA DEL AREA METROPOLITANA DE MURCIA

A8. CAPACIDAD DE ACOGIDA. ZONA DEL AREA METROPOLITANA DE MURCIA

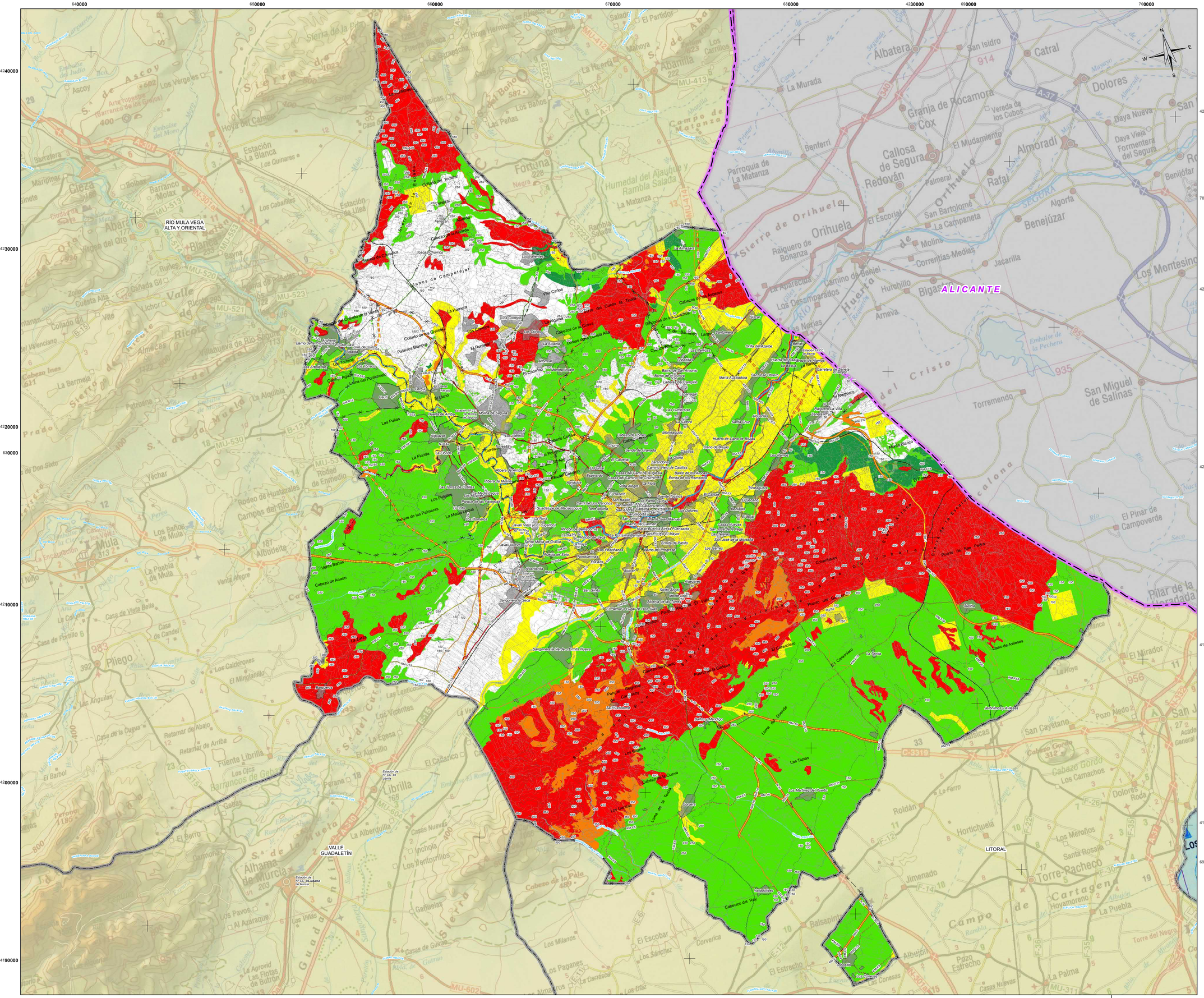
RÍO MULA VEGA ALTA Y ORIENTAL
VALLE GUADALETÍN
LITORAL
ALICANTE
Sierra de Orihuela
Sierra de Ascoy
Sierra de la Pila
Sierra de Abanilla
Sierra de la Muela
Sierra del Cristo
Sierra de Columbares
Sierra de Carrascoy
Campo de Mazarrón
Campo de Cartagena
Campo de Murcia
Huerta de Murcia
Huerta de Orihuela
Huerta de Molina
Huerta de Alguazas
Huerta de Lorquí
Huerta de Abarán
Huerta de Cieza
Huerta de Calasparra
Huerta de Archena
Huerta de Ceutí
Huerta de Lorca
Huerta de Totana
Huerta de Alhama
Huerta de Librilla
Huerta de Mula
Huerta de Campotéjar
Huerta de Albatera
Huerta de Almoradí
Huerta de Benejúzar
Huerta de Benferri
Huerta de Callosa de Segura
Huerta de Catral
Huerta de Dolores
Huerta de Granja de Rocamora
Huerta de Redován
Huerta de Rafal
Huerta de San Isidro
Huerta de Torrevieja
Huerta de Formentera del Segura
Huerta de Daya Nueva
Huerta de Daya Vieja
Huerta de Jacarilla
Huerta de Los Montesinos
Huerta de Pilar de la Horadada
Huerta de San Miguel de Salinas
Huerta de Los Alcázares
Huerta de Los Dolores
Huerta de Los Ramos
Huerta de Los Valientes
Huerta de Los Conejos
Huerta de Los Olivos
Huerta de Los Tollos
Huerta de Los Tornos
Huerta de Los Pinos
Huerta de Los Pulgones
Huerta de Los Rubios
Huerta de Los Tejeros
Huerta de Los Tornajos
Huerta de Los Tornajuelos
Huerta de Los Tornajuelos
Huerta de Los Tornajuel

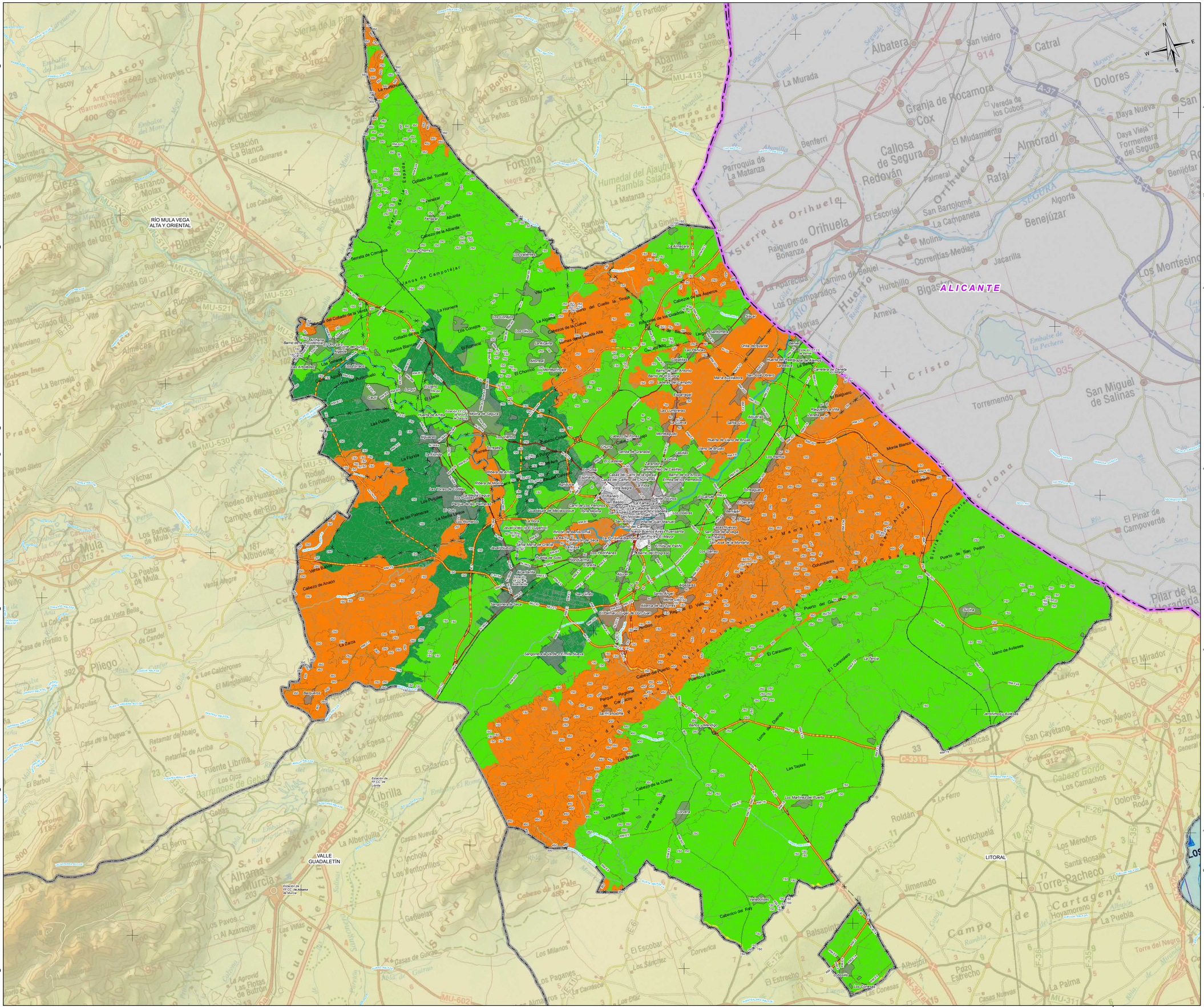
RÍO MULA VEGA ALTA Y ORIENTAL
ALICANTE
VALLE GUADALETÍN
LITORAL
Sierra de Orihuela
Sierra de la Pila
Sierra de Columbares
Sierra de Los Villares
Sierra de la Escalona
Sierra de Quibas
Sierra de Carrascoy
Sierra de la Muela
Sierra de Cambrón
Sierra de Pujalvarez
Sierra de Ascoy
Sierra de Abanilla
Sierra de Crevillente
Sierra de Hondo
Sierra de Benejúzar
Sierra de Callosa
Sierra de Molins
Sierra de Jacarilla
Sierra de Los Montesinos
Sierra de Los Cuchillos
Sierra de Los Cuchillos de Torrevieja
Sierra de Los Cuchillos de Callosa
Sierra de Los Cuchillos de Catral
Sierra de Los Cuchillos de Dolores
Sierra de Los Cuchillos de Daya Nueva
Sierra de Los Cuchillos de Daya Vieja
Sierra de Los Cuchillos de Formentera del Segura
Sierra de Los Cuchillos de Rafal
Sierra de Los Cuchillos de Almoradí
Sierra de Los Cuchillos de Benijófar
Sierra de Los Cuchillos de Rojales
Sierra de Los Cuchillos de Benejúzar
Sierra de Los Cuchillos de Algorfa
Sierra de Los Cuchillos de Jacarilla
Sierra de Los Cuchillos de Los Montesinos
Sierra de Los Cuchillos de Molins
Sierra de Los Cuchillos de Correntías Medias
Sierra de Los Cuchillos de Hurchillo
Sierra de Los Cuchillos de Bigastro

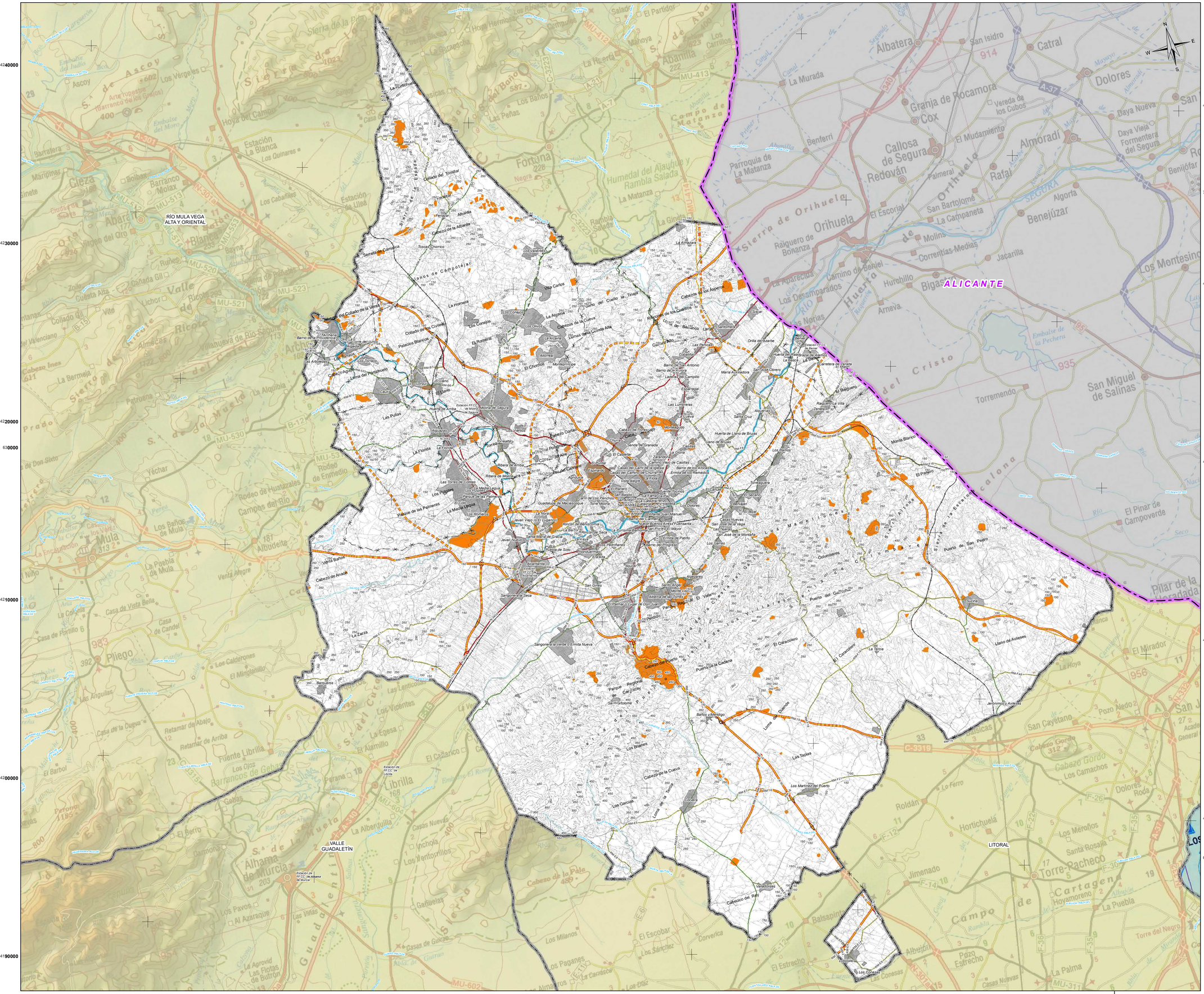

LEYENDA TEMATICA

IMPACTO CULTURAL.

- SIN RESTRICCIONES
- MUY BAJO (1)
- BAJO (2)
- MEDIO (3)
- ALTO (4)
- MUY ALTO- EXCLUSIÓN (5)

BASE CARTOGRÁFICA

- Núcleos Urbanos
- Autovías / Autopistas
- Carretera Nacional Ministerio Fomento
- Carretera Autonómica Primer Nivel
- Carretera Autonómica Segundo Nivel
- Carretera Autonómica Tercer Nivel
- Autovías / Autopistas en construcción o en proyecto
- Carretera Autonómica Segundo Nivel en construcción o en proyecto
- FF.CC
- Líneas Eléctricas
- Cauces
- Limite Comunidad Autónoma
- Limite Comarcal
- Limite Municipal

FUENTE:
- Base Cartográfica: BCN 1:25.000, Murcia, BCN 1:200.000, Murcia
- Información Minería: Elaboración propia

DISTRIBUCIÓN COMARCAL



ESCALA: 1:2.000.000

A 3

PLANOS DE ANÁLISIS

IMPACTO CULTURAL
ZONA METROPOLITANA DE MURCIA

Escala: 1:100.000 Original A-1

0 1 2 3 4 5 6 Km.

Sistema geodésico de referencia:Datum ETRS89
Coordenadas UTM referidas al Huso 30

PLAN DE ORDENACIÓN TERRITORIAL DE LOS RECURSOS MINERALES DE LA REGIÓN DE MURCIA

Región de Murcia
Consejería de Empresa, Empleo, Universidades y Portavocía
Dirección General de Energía y Actividad Industrial y Minera

EDICIÓN SEPTIEMBRE 2021

VA2275-ANA-DR-UR-ICmurcia-03-D01

RÍO MULA VEGA ALTA Y ORIENTAL

VALLE GUADALETÍN

LITORAL

ALICANTE

630000 640000 650000 660000 670000 680000 690000 700000

4240000 4230000 4220000 4210000 4200000 4190000

4230000 4220000 4210000 4200000 4190000 4180000

LEYENDA TEMATICA

IMPACTO PLANEAMIENTO.

- SIN RESTRICCIONES
- MUY BAJO (1)
- BAJO (2)
- MEDIO (3)
- ALTO (4)
- MUY ALTO- EXCLUSIÓN (5)

BASE CARTOGRÁFICA

- Núcleos Urbanos
- Autovías / Autopistas
- Carretera Nacional Ministerio Fomento
- Carretera Autonómica Primer Nivel
- Carretera Autonómica Segundo Nivel
- Carretera Autonómica Tercer Nivel
- Autovías / Autopistas en construcción o en proyecto
- Carretera Autonómica Segundo Nivel en construcción o en proyecto
- FF.CC
- Líneas Eléctricas
- Cauces
- Limite Comunidad Autónoma
- Limite Comarcal
- Limite Municipal

FUENTE:
- Base Cartográfica: BCN 1:25.000, Murcia, BCN 1:200.000, Murcia
- Información Minería: Elaboración propia

DISTRIBUCIÓN COMARCAL



ESCALA: 1:2.000.000

A 4 PLANOS DE ANÁLISIS

IMPACTO PLANEAMIENTO
ZONA METROPOLITANA DE MURCIA

Escala: 1:100.000 Original A-1

0 1 2 3 4 5 6 Km.

Sistema geodésico de referencia:Datum ETRS89
Coordenadas UTM referidas al Huso 30

PLAN DE ORDENACIÓN TERRITORIAL DE LOS RECURSOS MINERALES DE LA REGIÓN DE MURCIA

Región de Murcia
Consejería de Empresa, Empleo, Universidades y Portavocía
Dirección General de Energía y Actividad Industrial y Minera

EDICIÓN SEPTIEMBRE 2021

VA5273-ANA-DR-UR-PLmurcia-04-0001

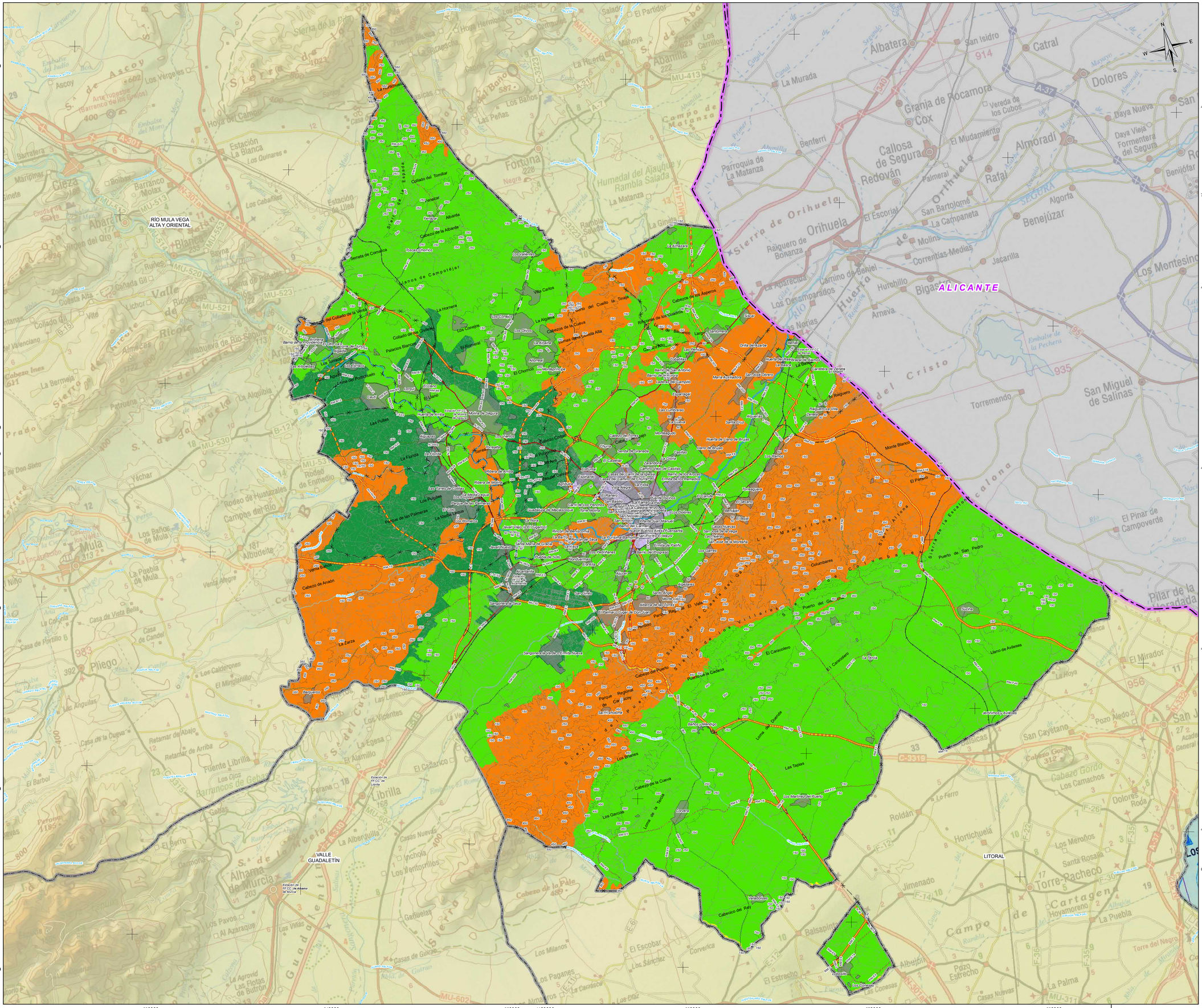
RÍO MULA VEGA ALTA Y ORIENTAL
VALLE GUADALETÍN
LITORAL
ALICANTE
Sierra de Orihuela
Sierra de la Pila
Sierra de Columbares
Sierra de la Espada
Sierra de Campotéjar
Sierra de la Muela
Sierra de la Cresta del Gallo
Sierra de los Villares
Sierra de la Pedrera
Sierra de la Tercia
Sierra de la Puerta
Sierra de Altaona
Albatera
Catral
Dolores
Granja de Rocamora
Callosa de Segura
Redován
Almoradí
Rafal
Benijófar
Benejúzar
Daya Nueva
Daya Vieja
Formentera del Segura
Algorfa
Orihuela
Benferri
Parroquia de La Matanza
La Murada
Raiguero de Bonanza
Sierra de Orihuela
Los Montesinos
San Miguel de Salinas
Torremendo
Jacarilla
Bigastro
Hurchillo
Correntías Medias
Molins
La Campaneta
San Bartolomé
Palmeral
El Mudamiento
Vereda de los Cubos
Puerto de San Pedro
Puerto del Cura
Puerto de la Cadena
Cabezo del Puerto
Cabezo del Rey
Cabezo de Anadón
Cabezo de la Cueva
Cabezo de la Tercia
Cabezo de la Pala
Cabezo de los Asperos
Cabezo Gordo
Cabezo Ines
Cabezo de Don Sixto
Pico Cabezo Gordo
Pico Cabezo Negro
Pico Cabezo Rajao
Pico Cabezo Rajao Alto
Pico Cabezo Rajao Bajo
Pico Cabezo Rajao Medio
Pico Cabezo Rajao Pequeño
Pico Cabezo Rajao Pequeño Alto
Pico Cabezo Rajao Pequeño Bajo
Pico Cabezo Rajao Pequeño Medio
Pico Cabezo Rajao Pequeño Pequeño
Pico Cabezo Rajao Pequeño Pequeño Alto
Pico Cabezo Rajao Pequeño Pequeño Bajo
Pico Cabezo Rajao Pequeño Pequeño Medio
Pico Cabezo Rajao Pequeño Pequeño Pequeño
Pico Cabezo Rajao Pequeño Pequeño Pequeño Alto
Pico Cabezo Rajao Pequeño Pequeño Pequeño Bajo
Pico Cabezo Rajao Pequeño Pequeño Pequeño Medio
Pico Cabezo Rajao Pequeño Pequeño Pequeño Pequeño
Pico Cabezo Rajao Pequeño Pequeño Pequeño Pequeño Alto
Pico Cabezo Rajao Pequeño Pequeño Pequeño Pequeño Bajo
Pico Cabezo Rajao Pequeño Pequeño Pequeño Pequeño Medio
Pico Cabezo Rajao Pequeño Pequeño Pequeño Pequeño Pequeño
Pico Cabezo Rajao Pequeño Pequeño Pequeño Pequeño Pequeño Alto
Pico Cabezo Rajao Pequeño Pequeño Pequeño Pequeño Pequeño Bajo
Pico Cabezo Rajao Pequeño Pequeño Pequeño Pequeño Pequeño Medio
Pico Cabezo Rajao Pequeño Pequeño Pequeño Pequeño Pequeño Pequeño
Pico Cabezo Rajao Pequeño Pequeño Pequeño Pequeño Pequeño Pequeño Alto
Pico Cabezo Rajao Pequeño Pequeño Pequeño Pequeño Pequeño Pequeño Bajo
Pico Cabezo Rajao Pequeño Pequeño Pequeño Pequeño Pequeño Pequeño Medio
Pico Cabezo Rajao Pequeño Pequeño Pequeño Pequeño Pequeño Pequeño Pequeño
Pico Cabezo Rajao Pequeño Pequeño Pequeño Pequeño Pequeño Pequeño Pequeño Alto
Pico Cabezo Rajao Pequeño Pequeño Pequeño Pequeño Pequeño Pequeño Pequeño Bajo
Pico Cabezo Rajao Pequeño Pequeño Pequeño Pequeño Pequeño Pequeño Pequeño Medio
Pico Cabezo Rajao Pequeño Pequeño Pequeño Pequeño Pequeño Pequeño Pequeño Pequeño
Pico Cabezo Rajao Pequeño Pequeño Pequeño Pequeño Pequeño Pequeño Pequeño Pequeño Alto
Pico Cabezo Rajao Pequeño Pequeño Pequeño Pequeño Pequeño Pequeño Pequeño Pequeño Bajo
Pico Cabezo Rajao Pequeño Pequeño Pequeño Pequeño Pequeño Pequeño Pequeño Pequeño Medio
Pico Cabezo Rajao Pequeño Pequeño Pequeño Pequeño Pequeño Pequeño Pequeño Pequeño Pequeño
Pico Cabezo Rajao Pequeño Pequeño Pequeño Pequeño Pequeño Pequeño Pequeño Pequeño Pequeño Alto
Pico Cabezo Rajao Pequeño Pequeño Pequeño Pequeño Pequeño Pequeño Pequeño Pequeño Pequeño Bajo
Pico Cabezo Rajao Pequeño Pequeño Pequeño Pequeño Pequeño Pequeño Pequeño Pequeño Pequeño Medio
Pico Cabezo Rajao Pequeño Pequeño Pequeño Pequeño Pequeño Pequeño Pequeño Pequeño Pequeño Pequeño
Pico Cabezo Rajao Pequeño Pequeño Pequeño Pequeño Pequeño Pequeño Pequeño Pequeño Pequeño Pequeño Alto
Pico Cabezo Rajao Pequeño Pequeño Pequeño Pequeño Pequeño Pequeño Pequeño Pequeño Pequeño Pequeño Bajo
Pico Cabezo Rajao Pequeño Pequeño Pequeño Pequeño Pequeño Pequeño Pequeño Pequeño Pequeño Pequeño Medio
Pico Cabezo Rajao Pequeño Pequeño Pequeño Pequeño Pequeño Pequeño Pequeño Pequeño Pequeño Pequeño Pequeño
Pico Cabezo Rajao Pequeño Pequeño Pequeño Pequeño Pequeño Pequeño Pequeño Pequeño Pequeño Pequeño Pequeño Alto
Pico Cabezo Rajao Pequeño Pequeño Pequeño Pequeño Pequeño Pequeño Pequeño Pequeño Pequeño Pequeño Pequeño Bajo
Pico Cabezo Rajao Pequeño Pequeño Pequeño Pequeño Pequeño Pequeño Pequeño Pequeño Pequeño Pequeño Pequeño Medio
Pico Cabezo Rajao Pequeño Pequeño Pequeño Pequeño Pequeño Pequeño Pequeño Pequeño Pequeño Pequeño Pequeño Pequeño
Pico Cabezo Rajao Pequeño Pequeño Pequeño Pequeño Pequeño Pequeño Pequeño Pequeño Pequeño Pequeño Pequeño Pequeño Alto
Pico Cabezo Rajao Pequeño Pequeño Pequeño Pequeño Pequeño Pequeño Pequeño Pequeño Pequeño Pequeño Pequeño Pequeño Bajo
Pico Cabezo Rajao Pequeño Pequeño Pequeño Pequeño Pequeño Pequeño Pequeño Pequeño Pequeño Pequeño Pequeño Pequeño Medio
Pico Cabezo Rajao Pequeño Pequeño Pequeño Pequeño Pequeño Pequeño Pequeño Pequeño Pequeño Pequeño Pequeño Pequeño Pequeño
Pico Cabezo Rajao Pequeño Pequeño Pequeño Pequeño Pequeño Pequeño Pequeño Pequeño Pequeño Pequeño Pequeño Pequeño Pequeño Alto
Pico Cabezo Rajao Pequeño Pequeño Pequeño Pequeño Pequeño Pequeño Pequeño Pequeño Pequeño Pequeño Pequeño Pequeño Pequeño Bajo
Pico Cabezo Rajao Pequeño Pequeño Pequeño Pequeño Pequeño Pequeño Pequeño Pequeño Pequeño Pequeño Pequeño Pequeño Pequeño Medio
Pico Cabezo Rajao Pequeño Pequeño Pequeño Pequeño Pequeño Pequeño Pequeño Pequeño Pequeño Pequeño Pequeño Pequeño Pequeño Pequeño
Pico Cabezo Rajao Pequeño Pequeño Pequeño Pequeño Pequeño Pequeño Pequeño Pequeño Pequeño Pequeño Pequeño Pequeño Pequeño Pequeño Alto
Pico Cabezo Rajao Pequeño Pequeño Pequeño Pequeño Pequeño Pequeño Pequeño Pequeño Pequeño Pequeño Pequeño Pequeño Pequeño Pequeño Bajo
Pico Cabezo Rajao Pequeño Pequeño Pequeño Pequeño Pequeño Pequeño Pequeño Pequeño Pequeño Pequeño Pequeño Pequeño Pequeño Pequeño Medio
Pico Cabezo Rajao Pequeño Pequeño Pequeño Pequeño Pequeño Pequeño Pequeño Pequeño Pequeño Pequeño Pequeño Pequeño Pequeño Pequeño Pequeño
Pico Cabezo Rajao Pequeño Pequeño Pequeño Pequeño Pequeño Pequeño Pequeño Pequeño Pequeño Pequeño Pequeño Pequeño Pequeño Pequeño Pequeño Alto
Pico Cabezo Rajao Pequeño Pequeño Pequeño Pequeño Pequeño Pequeño Pequeño Pequeño Pequeño Pequeño Pequeño Pequeño Pequeño Pequeño Pequeño Bajo
Pico Cabezo Rajao Pequeño Pequeño Pequeño Pequeño Pequeño Pequeño Pequeño Pequeño Pequeño Pequeño Pequeño Pequeño Pequeño Pequeño Pequeño Medio
Pico Cabezo Rajao Pequeño Pequeño Pequeño Pequeño Pequeño Pequeño Pequeño Pequeño Pequeño Pequeño Pequeño Pequeño Pequeño Pequeño Pequeño Pequeño
Pico Cabezo Rajao Pequeño Pequeño Pequeño Pequeño Pequeño Pequeño Pequeño Pequeño Pequeño Pequeño Pequeño Pequeño Pequeño Pequeño Pequeño Pequeño Alto
Pico Cabezo Rajao Pequeño Pequeño Pequeño Pequeño Pequeño Pequeño Pequeño Pequeño Pequeño Pequeño Pequeño Pequeño Pequeño Pequeño Pequeño Pequeño Bajo
Pico Cabezo Rajao Pequeño Pequeño Pequeño Pequeño Pequeño Pequeño Pequeño Pequeño Pequeño Pequeño Pequeño Pequeño Pequeño Pequeño Pequeño Pequeño Medio
Pico Cabezo Rajao Pequeño Pequeño Pequeño Pequeño Pequeño Pequeño Pequeño Pequeño Pequeño Pequeño Pequeño Pequeño Pequeño Pequeño Pequeño Pequeño Pequeño
Pico Cabezo Rajao Pequeño Pequeño Pequeño Pequeño Pequeño Pequeño Pequeño Pequeño Pequeño Pequeño Pequeño Pequeño Pequeño Pequeño Pequeño Pequeño Pequeño Alto
Pico Cabezo Rajao Pequeño Pequeño Pequeño Pequeño Pequeño Pequeño Pequeño Pequeño Pequeño Pequeño Pequeño Pequeño Pequeño Pequeño Pequeño Pequeño Pequeño Bajo
Pico Cabezo Rajao Pequeño Pequeño Pequeño Pequeño Pequeño Pequeño Pequeño Pequeño Pequeño Pequeño Pequeño Pequeño Pequeño Pequeño Pequeño Pequeño Pequeño Medio
Pico Cabezo Rajao Pequeño Pequeño Pequeño Pequeño Pequeño Pequeño Pequeño Pequeño Pequeño Pequeño Pequeño Pequeño Pequeño Pequeño Pequeño Pequeño Pequeño Pequeño
Pico Cabezo Rajao Pequeño Pequeño Pequeño Pequeño Pequeño Pequeño Pequeño Pequeño Pequeño Pequeño Pequeño Pequeño Pequeño Pequeño Pequeño Pequeño Pequeño Pequeño Alto
Pico Cabezo Rajao Pequeño Pequeño Pequeño Pequeño Pequeño Pequeño Pequeño Pequeño Pequeño Pequeño Pequeño Pequeño Pequeño Pequeño Pequeño Pequeño Pequeño Pequeño Bajo
Pico Cabezo Rajao Pequeño Pequeño Pequeño Pequeño Pequeño Pequeño Pequeño Pequeño Pequeño Pequeño Pequeño Pequeño Pequeño Pequeño Pequeño Pequeño Pequeño Pequeño Medio
Pico Cabezo Rajao Pequeño Pequeño Pequeño Pequeño Pequeño Pequeño Pequeño Pequeño Pequeño Pequeño Pequeño Pequeño Pequeño Pequeño Pequeño Pequeño Pequeño Pequeño Pequeño
Pico Cabezo Rajao Pequeño Pequeño Pequeño Pequeño Pequeño Pequeño Pequeño Pequeño Pequeño Pequeño Pequeño Pequeño Pequeño Pequeño Pequeño Pequeño Pequeño Pequeño Pequeño Alto
Pico Cabezo Rajao Pequeño Pequeño Pequeño Pequeño Pequeño Pequeño Pequeño Pequeño Pequeño Pequeño Pequeño Pequeño Pequeño Pequeño Pequeño Pequeño Pequeño Pequeño Pequeño Bajo
Pico Cabezo Rajao Pequeño Pequeño Pequeño Pequeño Pequeño Pequeño Pequeño Pequeño Pequeño Pequeño Pequeño Pequeño Pequeño Pequeño Pequeño Pequeño Pequeño Pequeño Pequeño Medio
Pico Cabezo Rajao Pequeño
Pico Cabezo Rajao Pequeño Alto
Pico Cabezo Rajao Pequeño Bajo
Pico Cabezo Rajao Pequeño Medio
Pico Cabezo Rajao Pequeño
Pico Cabezo Rajao Pequeño Alto
Pico Cabezo Rajao Pequeño Bajo
Pico Cabezo Rajao Pequeño Medio
Pico Cabezo Rajao Pequeño
Pico Cabezo Rajao Pequeño Alto
Pico Cabezo Rajao Pequeño Bajo
Pico Cabezo Rajao Pequeño Medio
Pico Cabezo Rajao Pequeño
Pico Cabezo Rajao Pequeño Alto
Pico Cabezo Rajao Pequeño Bajo
Pico Cabezo Rajao Pequeño Medio
Pico Cabezo Rajao Pequeño
Pico Cabezo Rajao Pequeño Alto
Pico Cabezo Rajao Pequeño Bajo
Pico Cabezo Rajao Pequeño Medio
Pico Cabezo Rajao Pequeño
Pico Cabezo Rajao Pequeño Alto
Pico Cabezo Rajao Pequeño Bajo
Pico Cabezo Rajao Pequeño Medio
Pico Cabezo Rajao Pequeño
Pico Cabezo Rajao Pequeño Alto
Pico Cabezo Rajao Pequeño Bajo
Pico Cabezo Rajao Pequeño Medio
Pico Cabezo Rajao Pequeño
Pico Cabezo Rajao Pequeño Alto
Pico Cabezo Rajao Pequeño Bajo
Pico Cabezo Rajao Pequeño Medio
Pico Cabezo Rajao Pequeño

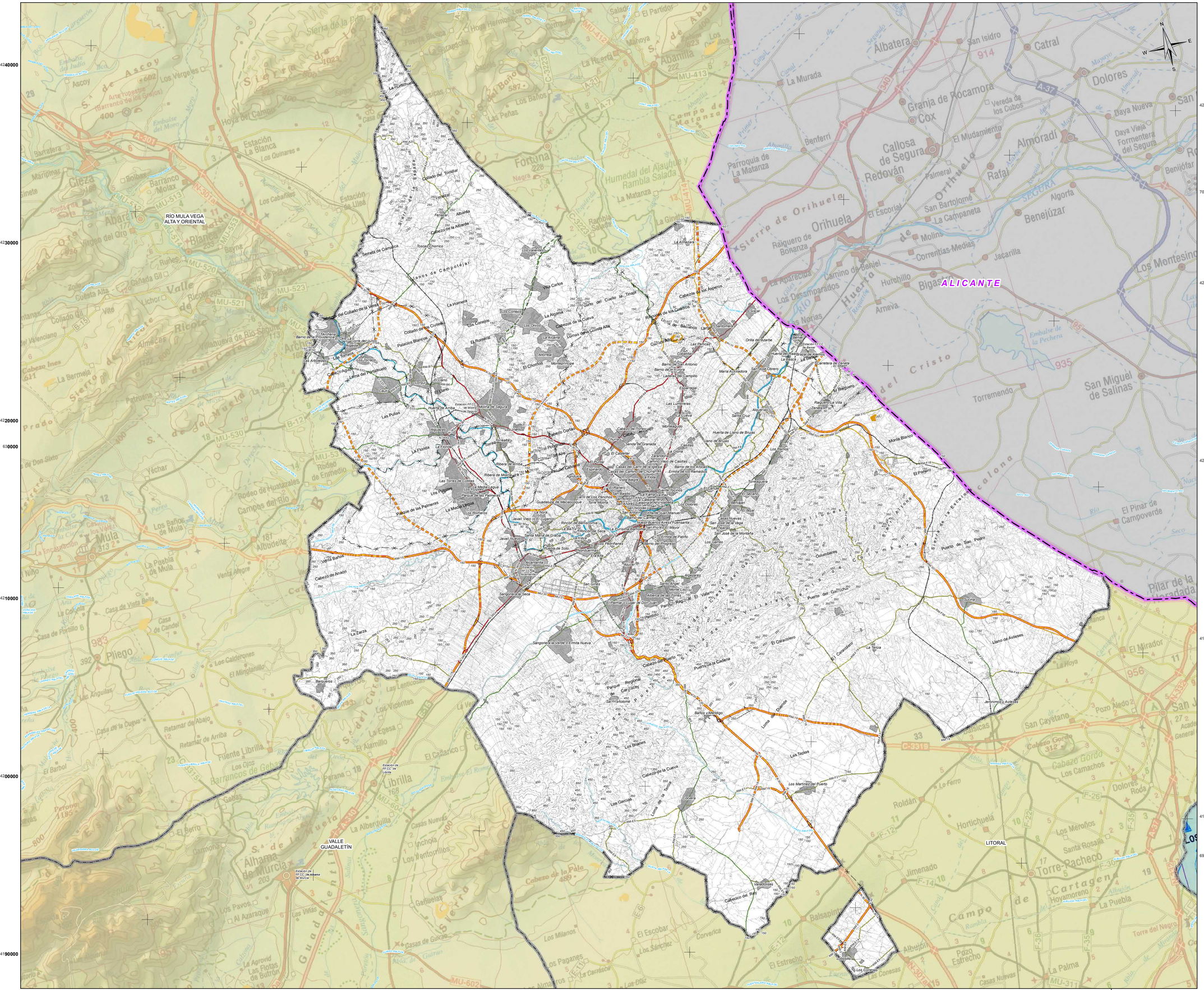

LEYENDA TEMATICA

APTITUD MINERÍA

- ARIDOS (APTITUD POSITIVA; VALOR 1)
- MINERARIA METÁLICA (APTITUD POSITIVA; VALOR 1)
- ROCA ORNAMENTAL (APTITUD POSITIVA; VALOR 1)
- ROCA Y MINERAL INDUSTRIAL (APTITUD POSITIVA; VALOR 1)
- INDETERMINADA (VALOR 0)

BASE CARTOGRÁFICA

- Núcleos Urbanos
- Autovías / Autopistas
- Carretera Nacional Ministerio Fomento
- Carretera Autonómica Primer Nivel
- Carretera Autonómica Segundo Nivel
- Carretera Autonómica Tercer Nivel
- Autovías / Autopistas en construcción o en proyecto
- Carretera Autonómica Segundo Nivel en construcción o en proyecto
- FF.CC
- Líneas Eléctricas
- Cauces
- Límite Comunidad Autónoma
- Límite Comarcal
- Límite Municipal

FUENTE:
- Base Cartográfica: BCN 1:25.000, Murcia, BCN 1:200.000, Murcia
- Información Minería: Elaboración propia

DISTRIBUCIÓN COMARCAL



ESCALA: 1:2.000.000

A 7

PLANOS DE ANÁLISIS

APTITUD
ZONA METROPOLITANA DE MURCIA

Escala: 1:100.000 Original A-1

0 1 2 3 4 5 6 Km.

Sistema geodésico de referencia:Datum ETRS89
Coordenadas UTM referidas al Huso 30

PLAN DE ORDENACIÓN TERRITORIAL DE LOS RECURSOS MINERALES DE LA REGIÓN DE MURCIA

Región de Murcia
Consejería de Empresa, Empleo, Universidades y Portavocía
Dirección General de Energía y Actividad Industrial y Minera

EDICIÓN
SEPTIEMBRE 2021

VA5275-ANA-DR-UR-APmurcia-07-D01

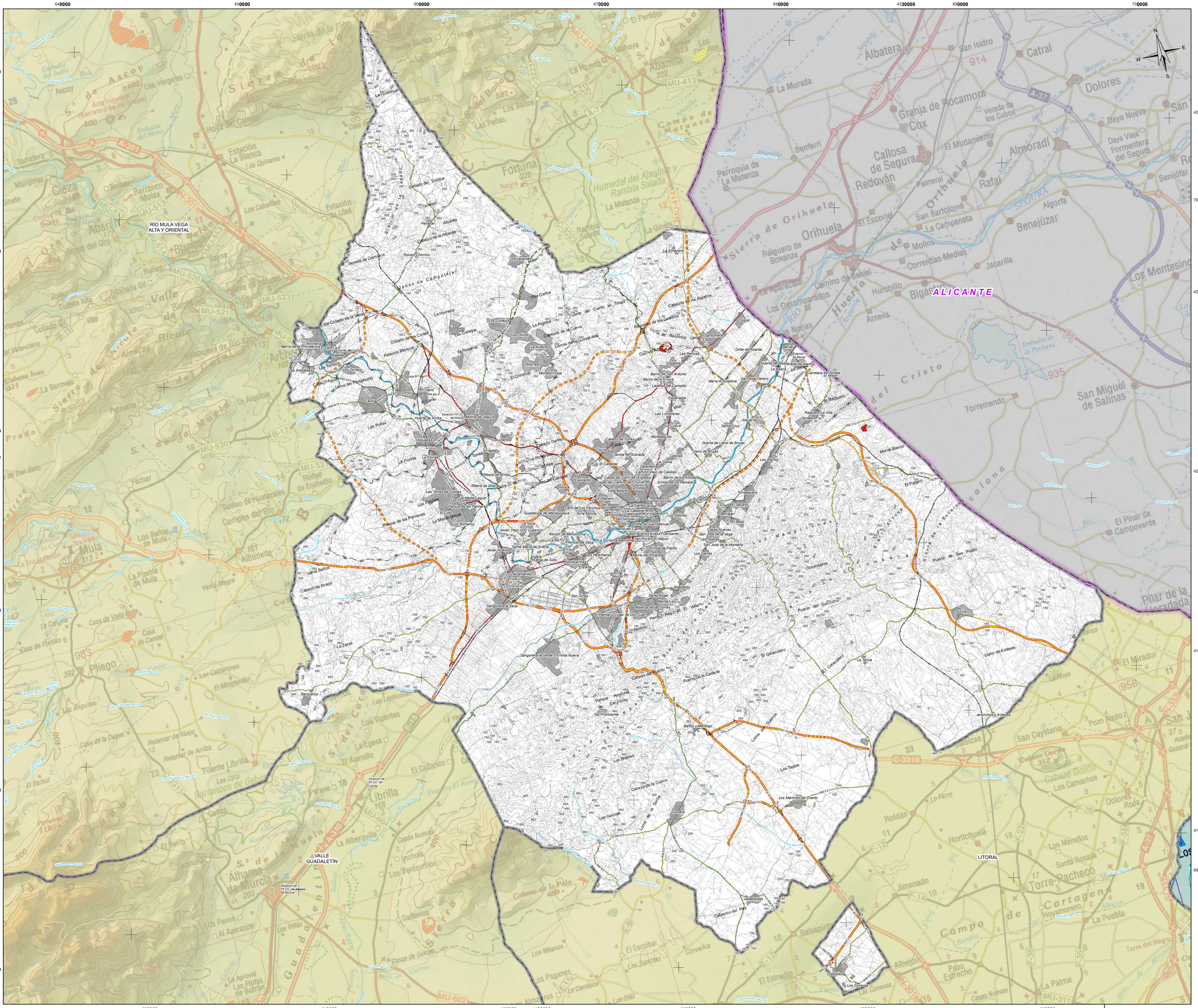

LEYENDA TEMÁTICA

CAPACIDAD DE ACOGIDA

- ZONAS APROVECHABLES DE PRIORIDAD I
- ZONAS APROVECHABLES DE PRIORIDAD II
- ZONAS APROVECHABLES DE PRIORIDAD III

TIPO DE RECURSO

- ARIDOS
- MINERIA METÁLICA
- ROCA ORNAMENTAL
- ROCA Y MINERAL INDUSTRIAL

BASE CARTOGRÁFICA

- Núcleos Urbanos
- Autovías / Autopistas
- Carretera Nacional Ministerio Fomento
- Carretera Autonómica Primer Nivel
- Carretera Autonómica Segundo Nivel
- Carretera Autonómica Tercer Nivel
- Autovías / Autopistas en construcción o en proyecto
- Carretera Autonómica Segundo Nivel en construcción o en proyecto
- FF.CC
- Líneas Eléctricas
- Cauces
- Límite Comunidad Autónoma
- Límite Comarcal
- Límite Municipal

FUENTE:
- Base Cartográfica: BCN 1:25.000, Murcia, BCN 1:200.000, Murcia
- Información Minería: Elaboración propia

DISTRIBUCIÓN COMARCAL



ESCALA: 1:2.000.000

A 8

PLANOS DE ANÁLISIS

CAPACIDAD DE ACOGIDA
ZONA METROPOLITANA DE MURCIA

Escala: 1:100.000 Original A-1

0 1 2 3 4 5 6 Km.

Sistema geodésico de referencia:Datum ETRS89
Coordenadas UTM referidas al Huso 30

PLAN DE ORDENACIÓN TERRITORIAL DE LOS RECURSOS MINERALES DE LA REGIÓN DE MURCIA

Región de Murcia
Consejería de Empresa, Empleo, Universidades y Portavocía
Dirección General de Energía y Actividad Industrial y Minera

EDICIÓN SEPTIEMBRE 2021

VAS275-ANA-DR-UR-Camuncia-06-001

Región de Murcia
Consejería de Empresa, Empleo
Universidades y Portavocía

Dirección General de Energía
y Actividad Industrial y Minera

PLANOS DE ANÁLISIS DE LA ZONA DEL VALLE DEL GUADALENTÍN

ÍNDICE

A 1. IMPACTO MEDIOAMBIENTAL. ZONA DEL VALLE DEL GUADALENTIN

A 2. IMPACTO ORDENACIÓN DEL TERRITORIO. ZONA DEL VALLE DEL GUADALENTIN

A 3. IMPACTO CULTURAL. ZONA DEL VALLE DEL GUADALENTIN

A 4. IMPACTO PLANEAMIENTO. ZONA DEL VALLE DEL GUADALENTIN

A 5. IMPACTO GLOBAL. ZONA DEL VALLE DEL GUADALENTIN

A 7. APTITUD. ZONA DEL VALLE DEL GUADALENTIN

A8. CAPACIDAD DE ACOGIDA. ZONA DEL VALLE DEL GUADALENTIN

590000 600000 610000 620000 630000 640000 650000

4200000 4190000 4180000 4170000 4160000 4150000

NOROESTE

RÍO MULA VEGA ALTA Y ORIENTAL

ALMERIA

MAR MEDITERRANEO

LEYENDA TEMATICA

IMPACTO MEDIO AMBIENTAL.

- SIN RESTRICCIONES
- MUY BAJO (1)
- BAJO (2)
- MEDIO (3)
- ALTO (4)
- MUY ALTO- EXCLUSIÓN (5)

BASE CARTOGRÁFICA

- Núcleos Urbanos
- Autovías / Autopistas
- Carretera Nacional Ministerio Fomento
- Carretera Autonómica Primer Nivel
- Carretera Autonómica Segundo Nivel
- Carretera Autonómica Tercer Nivel
- Autovías / Autopistas en construcción o en proyecto
- Carretera Autonómica Segundo Nivel en construcción o en proyecto
- FF.CC
- Líneas Eléctricas
- Cauces
- Límite Comunidad Autónoma
- Límite Comarcal
- Límite Municipal

FUENTE:
- Base Cartográfica: BCN 1:25.000, Murcia, BCN 1:200.000, Murcia
- Información Minería: Elaboración propia

DISTRIBUCIÓN COMARCAL



ESCALA: 1:2.000.000

A 1

PLANOS DE ANÁLISIS

IMPACTO MEDIOAMBIENTAL
ZONA VALLE DEL GUADALENTÍN

Escala: 1:110.000 Original A-1

0 1 2 3 4 5 6 Km.

Sistema geodésico de referencia Datum ETRS89
Coordenadas UTM referidas al Huso 30

PLAN DE ORDENACIÓN TERRITORIAL DE LOS RECURSOS MINERALES DE LA REGIÓN DE MURCIA

Región de Murcia
Consejería de Empresa, Empleo, Universidades y Portavocía
Dirección General de Energía y Actividad Industrial y Minera

EDICIÓN SEPTIEMBRE 2021

VAS275-ANA-DR-UR-MAguadalentin-01-E01

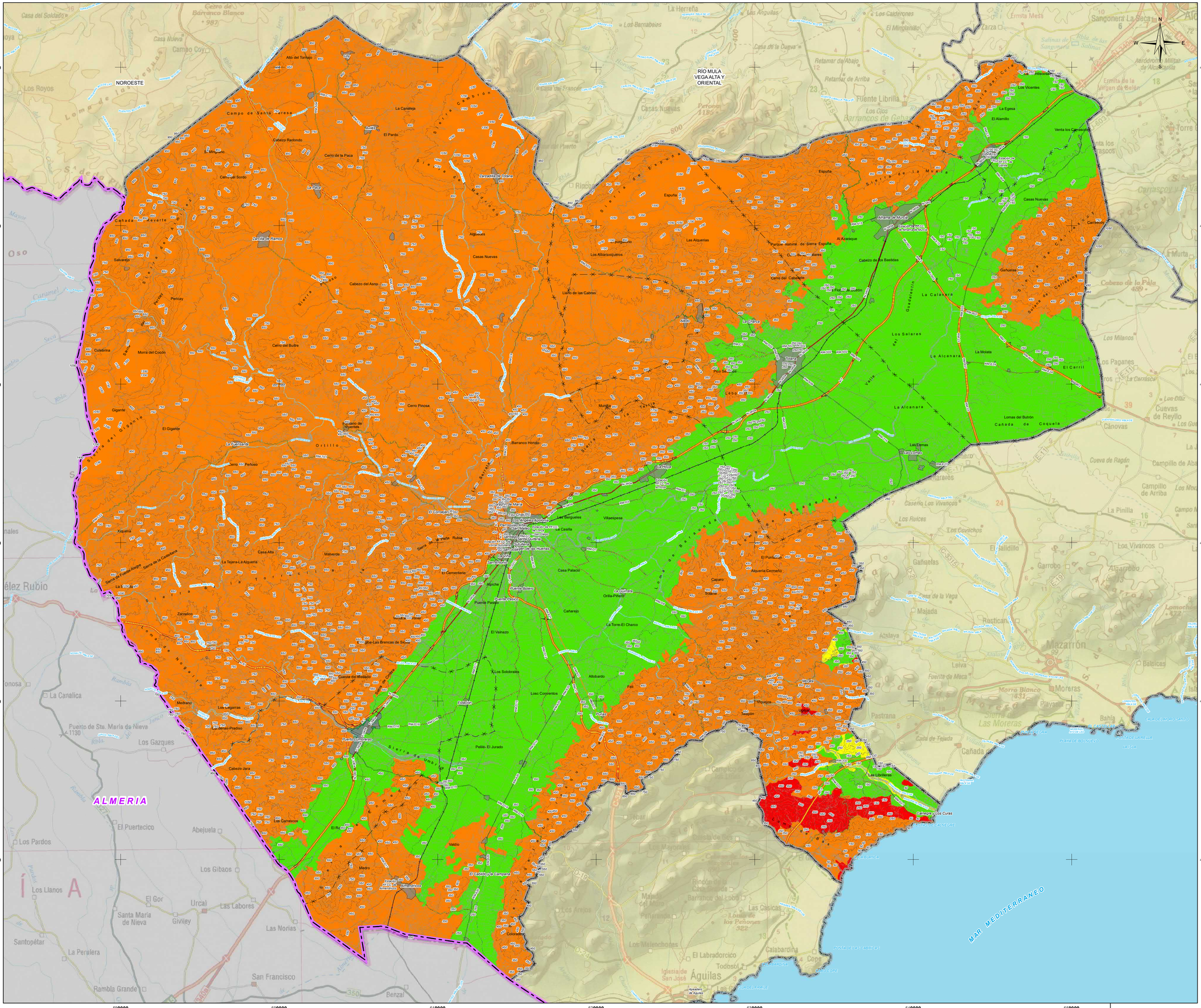

LEYENDA TEMATICA

IMPACTO ORDENACIÓN DEL TERRITORIO.

- SIN RESTRICCIONES
- MUY BAJO (1)
- BAJO (2)
- MEDIO (3)
- ALTO (4)
- MUY ALTO- EXCLUSIÓN (5)

BASE CARTOGRÁFICA

Caravaca de la Cruz

- Núcleos Urbanos
- Autovías / Autopistas
- Carretera Nacional Ministerio Fomento
- Carretera Autonómica Primer Nivel
- Carretera Autonómica Segundo Nivel
- Carretera Autonómica Tercer Nivel
- Autovías / Autopistas en construcción o en proyecto
- Carretera Autonómica Segundo Nivel en construcción o en proyecto
- FF.CC
- Líneas Eléctricas
- Cauces
- Limite Comunidad Autónoma
- Limite Comarcal
- Limite Municipal

FUENTE:
- Base Cartográfica: BCN 1:25.000, Murcia, BCN 1:200.000, Murcia
- Información Minería: Elaboración propia

DISTRIBUCIÓN COMARCAL



ESCALA: 1:2.000.000

A 2

PLANOS DE ANÁLISIS
IMPACTO ORDENACIÓN DEL TERRITORIO
ZONA VALLE DEL GUADALENTÍN

Escala: 1:110.000 Original A-1

0 1 2 3 4 5 6 Km.

Sistema geodésico de referencia:Datum ETRS89
Coordenadas UTM referidas al Huso 30

PLAN DE ORDENACIÓN TERRITORIAL DE LOS RECURSOS MINERALES DE LA REGIÓN DE MURCIA

Región de Murcia
Consejería de Empresa, Empleo, Universidades y Portavocía
Dirección General de Energía y Actividad Industrial y Minera

EDICIÓN SEPTIEMBRE 2021

VA5275-ANA-DR-UR-ODT guadalentin-02-001

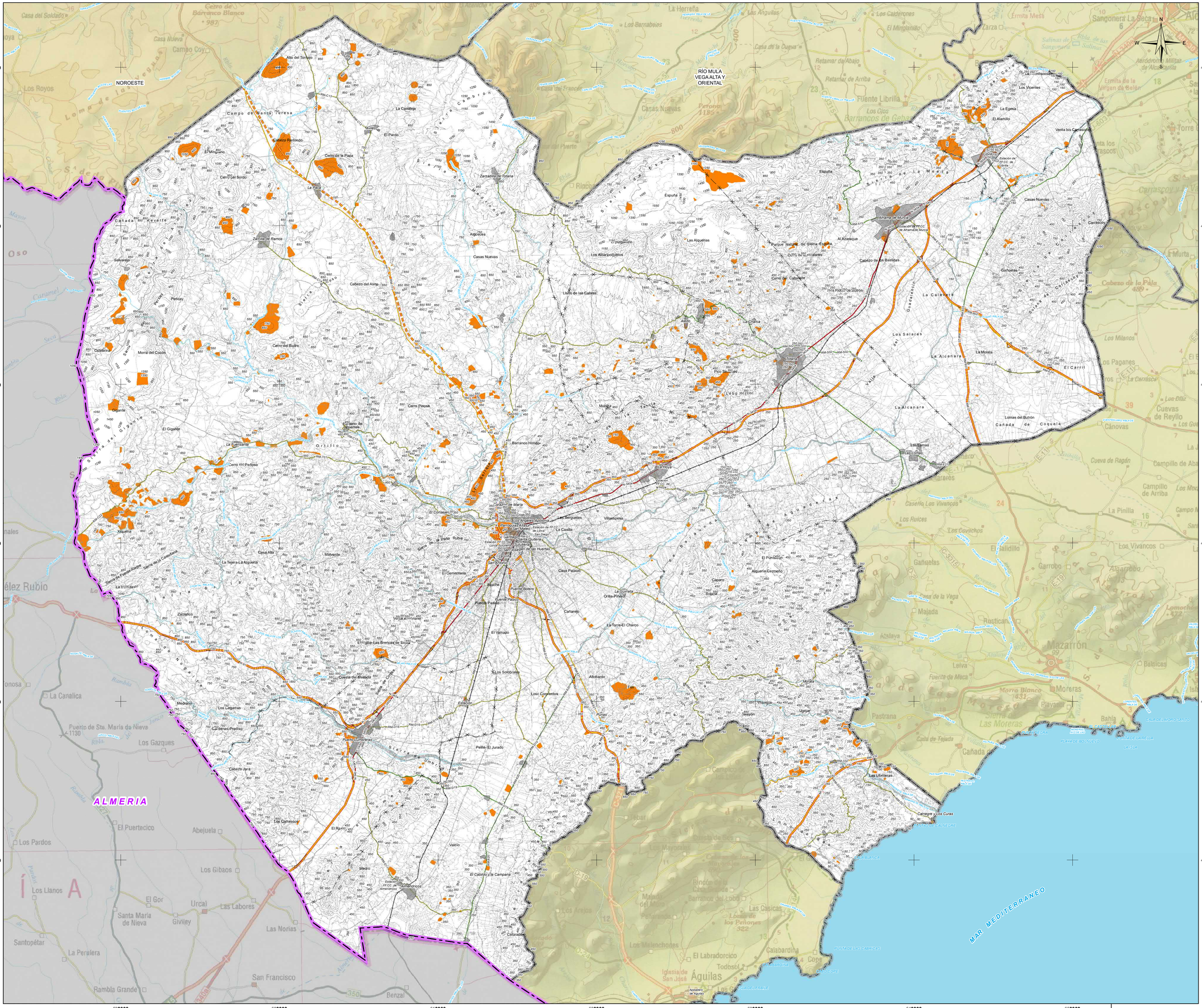

LEYENDA TEMATICA

IMPACTO CULTURAL.

- SIN RESTRICCIONES
- MUY BAJO (1)
- BAJO (2)
- MEDIO (3)
- ALTO (4)
- MUY ALTO- EXCLUSIÓN (5)

BASE CARTOGRÁFICA

- Núcleos Urbanos
- Autovías / Autopistas
- Carretera Nacional Ministerio Fomento
- Carretera Autonómica Primer Nivel
- Carretera Autonómica Segundo Nivel
- Carretera Autonómica Tercer Nivel
- Autovías / Autopistas en construcción o en proyecto
- Carretera Autonómica Segundo Nivel en construcción o en proyecto
- FF.CC
- Líneas Eléctricas
- Cauces
- Limite Comunidad Autónoma
- Limite Comarcal
- Limite Municipal

FUENTE:
- Base Cartográfica: BCN 1:25.000, Murcia, BCN 1:200.000, Murcia
- Información Minería: Elaboración propia

DISTRIBUCIÓN COMARCAL



ESCALA: 1:2.000.000

A 3

PLANOS DE ANÁLISIS
IMPACTO CULTURAL
ZONA VALLE DEL GUADALENTÍN

Escala: 1:110.000 Original A-1

0 1 2 3 4 5 6 Km.

Sistema geodésico de referencia:Datum ETRS89
Coordenadas UTM referidas al Huso 30

PLAN DE ORDENACIÓN TERRITORIAL DE LOS RECURSOS MINERALES DE LA REGIÓN DE MURCIA

Región de Murcia
Consejería de Empresa, Empleo, Universidades y Portavocía
Dirección General de Energía y Actividad Industrial y Minera

EDICIÓN
SEPTIEMBRE 2021

VA5275-ANA-DR-UR-Cguadalentin-03-D01

590000 600000 610000 620000 630000 640000 650000

4200000 4190000 4180000 4170000 4160000 4150000

NOROESTE

RÍO MULA VEGA ALTA Y ORIENTAL

ALMERIA

MAR MEDITERRANEO

N W E S

LEYENDA TEMATICA

IMPACTO PLANEAMIENTO.

- SIN RESTRICCIONES
- MUY BAJO (1)
- BAJO (2)
- MEDIO (3)
- ALTO (4)
- MUY ALTO- EXCLUSIÓN (5)

BASE CARTOGRÁFICA

- Núcleos Urbanos
- Autovias / Autopistas
- Carretera Nacional Ministerio Fomento
- Carretera Autonómica Primer Nivel
- Carretera Autonómica Segundo Nivel
- Carretera Autonómica Tercer Nivel
- Autovias / Autopistas en construcción o en proyecto
- Carretera Autonómica Segundo Nivel en construcción o en proyecto
- FF.CC
- Líneas Eléctricas
- Cauces
- Limite Comunidad Autónoma
- Limite Comarcal
- Limite Municipal

FUENTE:
- Base Cartográfica: BCN 1:25.000, Murcia, BCN 1:200.000, Murcia
- Información Minería: Elaboración propia

DISTRIBUCIÓN COMARCAL



ESCALA: 1:2.000.000

A 4

PLANOS DE ANÁLISIS

IMPACTO PLANEAMIENTO
ZONA VALLE DEL GUADALENTÍN

Escala: 1:110.000 Original A-1

0 1 2 3 4 5 6 Km.

Sistema geodésico de referencia:Datum ETRS89
Coordenadas UTM referidas al Huso 30

PLAN DE ORDENACIÓN TERRITORIAL DE LOS RECURSOS MINERALES DE LA REGIÓN DE MURCIA

Región de Murcia
Consejería de Empresa, Empleo, Universidades y Portavocía
Dirección General de Energía y Actividad Industrial y Minera

EDICIÓN
SEPTIEMBRE 2021

VAS/275-ANA-DIR.UR.PA.guadalentin-04.001

590000 600000 610000 620000 630000 640000 650000

4200000 4190000 4180000 4170000 4160000 4150000

NOROESTE

RÍO MULA VEGA ALTA Y ORIENTAL

ALMERIA

MAR MEDITERRANEO

LEYENDA TEMATICA

IMPACTO GLOBAL.

- SIN RESTRICCIONES
- MUY BAJO (1)
- BAJO (2)
- MEDIO (3)
- ALTO (4)
- MUY ALTO- EXCLUSIÓN (5)

BASE CARTOGRÁFICA

- Núcleos Urbanos
- Autovias / Autopistas
- Carretera Nacional Ministerio Fomento
- Carretera Autonómica Primer Nivel
- Carretera Autonómica Segundo Nivel
- Carretera Autonómica Tercer Nivel
- Autovias / Autopistas en construcción o en proyecto
- Carretera Autonómica Segundo Nivel en construcción o en proyecto
- FF.CC
- Líneas Eléctricas
- Cauces
- Limite Comunidad Autónoma
- Limite Comarcal
- Limite Municipal

FUENTE:
- Base Cartográfica: BCN 1:25.000, Murcia, BCN 1:200.000, Murcia
- Información Minería: Elaboración propia

DISTRIBUCIÓN COMARCAL



ESCALA: 1:2.000.000

A 5 PLANOS DE ANÁLISIS

IMPACTO GLOBAL
ZONA VALLE DEL GUADALENTÍN

Escala: 1:110.000 Original A-1

0 1 2 3 4 5 6 Km.

Sistema geodésico de referencia:Datum ETRS89
Coordenadas UTM referidas al Huso 30

PLAN DE ORDENACIÓN TERRITORIAL DE LOS RECURSOS MINERALES DE LA REGIÓN DE MURCIA

Región de Murcia
Consejería de Empresa, Empleo, Universidades y Portavocía
Dirección General de Energía y Actividad Industrial y Minera

EDICIÓN SEPTIEMBRE 2021

VA5275-ANA-DR-IR-IGuadalentin-05-D01

590000 600000 610000 620000 630000 640000 650000

4200000 4190000 4180000 4170000 4160000 4150000

NOROESTE

RÍO MULA VEGA ALTA Y ORIENTAL

ALMERIA

MAR MEDITERRANEO

N W E S

LEYENDA TEMATICA

APTITUD MINERÍA

- ARIDOS (APTITUD POSITIVA; VALOR 1)
- MINERARIA METÁLICA (APTITUD POSITIVA; VALOR 1)
- ROCA ORNAMENTAL (APTITUD POSITIVA; VALOR 1)
- ROCA Y MINERAL INDUSTRIAL (APTITUD POSITIVA; VALOR 1)
- INDETERMINADA (VALOR 0)

BASE CARTOGRÁFICA

- Núcleos Urbanos
- Autovias / Autopistas
- Carretera Nacional Ministerio Fomento
- Carretera Autonómica Primer Nivel
- Carretera Autonómica Segundo Nivel
- Carretera Autonómica Tercer Nivel
- Autovias / Autopistas en construcción o en proyecto
- Carretera Autonómica Segundo Nivel en construcción o en proyecto
- FF.CC
- Líneas Eléctricas
- Cauces
- Limite Comunidad Autónoma
- Limite Comarcal
- Limite Municipal

FUENTE:
- Base Cartográfica: Mapa Topográfico Nacional 1:200.000, Murcia
- Información Minería: Elaboración propia

DISTRIBUCIÓN COMARCAL



ESCALA: 1:2.000.000

A 7 PLANOS DE ANÁLISIS

APTITUD
ZONA VALLE DEL GUADALENTÍN

Escala: 1:110.000 Original A-1

0 1 2 3 4 5 6 Km.

Sistema geodésico de referencia:Datum ETRS89
Coordenadas UTM referidas al Huso 30

PLAN DE ORDENACIÓN TERRITORIAL DE LOS RECURSOS MINERALES DE LA REGIÓN DE MURCIA

Región de Murcia
Consejería de Empresa, Empleo, Universidades y Portavocía
Dirección General de Energía y Actividad Industrial y Minera

EDICIÓN SEPTIEMBRE 2021

VA0275-ANA-DR-UR-APguadalentin-01-001

590000 600000 610000 620000 630000 640000 650000

420000 419000 418000 417000 416000 415000

NOROESTE

RÍO MULA VEGA ALTA Y ORIENTAL

ALMERIA

MAR MEDITERRANEO

N W E S

LEYENDA TEMÁTICA

CAPACIDAD DE ACOGIDA

- ZONAS APROVECHABLES DE PRIORIDAD I
- ZONAS APROVECHABLES DE PRIORIDAD II
- ZONAS APROVECHABLES DE PRIORIDAD III

TIPO DE RECURSO

- ARIDOS
- MINERIA METÁLICA
- ROCA ORNAMENTAL
- ROCA Y MINERAL INDUSTRIAL

BASE CARTOGRÁFICA

- Núcleos Urbanos
- Autovias / Autopistas
- Carretera Nacional Ministerio Fomento
- Carretera Autonómica Primer Nivel
- Carretera Autonómica Segundo Nivel
- Carretera Autonómica Tercer Nivel
- Autovias / Autopistas en construcción o en proyecto
- Carretera Autonómica Segundo Nivel en construcción o en proyecto
- FF.CC
- Líneas Eléctricas
- Cauces
- Limite Comunidad Autónoma
- Limite Comarcal
- Limite Municipal

FUENTE:
- Base Cartográfica: Mapa Topográfico Nacional 1:200.000, Murcia
- Información Minería: Elaboración propia

DISTRIBUCIÓN COMARCAL



ESCALA: 1:2.000.000

A 8

PLANOS DE ANÁLISIS

CAPACIDAD DE ACOGIDA
ZONA VALLE DEL GUADALENTÍN

Escala: 1:110.000 Original A-1

0 1 2 3 4 5 6 Km.

Sistema geodésico de referencia Datum ETRS89
Coordenadas UTM referidas al Huso 30

PLAN DE ORDENACIÓN TERRITORIAL DE LOS RECURSOS MINERALES DE LA REGIÓN DE MURCIA

Región de Murcia
Consejería de Empresa, Empleo, Universidades y Portavocía
Dirección General de Energía y Actividad Industrial y Minera

EDICIÓN SEPTIEMBRE 2021

VA0275-ANA-DR-UR-CAguadalentin-08-S01

PLANOS DE ANÁLISIS DE LA ZONA DEL LITORAL

ÍNDICE

A 1. IMPACTO MEDIOAMBIENTAL. ZONA DEL LITORAL

A 2. IMPACTO ORDENACIÓN DEL TERRITORIO. ZONA DEL LITORAL

A 3. IMPACTO CULTURAL. ZONA DEL LITORAL

A 4. IMPACTO PLANEAMIENTO. ZONA DEL LITORAL

A 5. IMPACTO GLOBAL. ZONA DEL LITORAL

A 7. APTITUD. ZONA DEL LITORAL

A8. CAPACIDAD DE ACOGIDA. ZONA DEL LITORAL

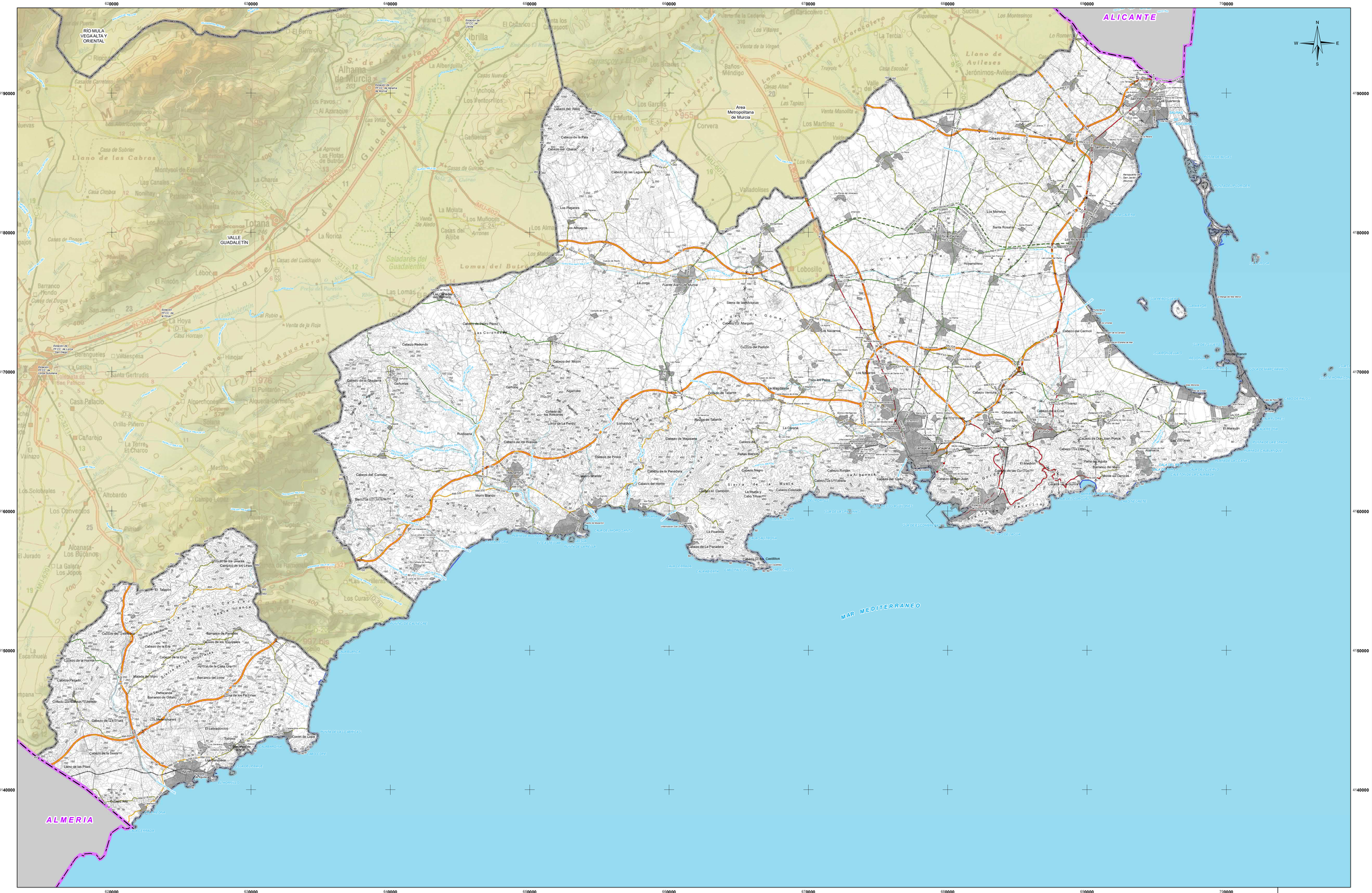

LEYENDA TEMATICA

IMPACTO MEDIO AMBIENTAL.

- SIN RESTRICCIONES
- MUY BAJO (1)
- BAJO (2)
- MEDIO (3)
- ALTO (4)
- MUY ALTO- EXCLUSIÓN (5)

BASE CARTOGRÁFICA

- Cabecera de la Cruz — Núcleos Urbanos
- Autovías / Autopistas
- Carretera Nacional Ministerio Fomento
- Carretera Autonómica Primer Nivel
- Carretera Autonómica Segundo Nivel
- Carretera Autonómica Tercer Nivel
- Autovías / Autopistas en construcción o en proyecto
- Carretera Autonómica Segundo Nivel en construcción o en proyecto
- FF.CC
- Lineas Eléctricas
- Cauces
- Limite Comunidad Autónoma
- Limite Comarcal
- Limite Municipal

FUENTE:
- Base Cartográfica: Mapa Topográfico Nacional 1:200.000, Murcia
- Información Minería: Elaboración propia

DISTRIBUCIÓN COMARCAL



ESCALA: 1:2.000.000

A 1

PLANOS DE ANÁLISIS
IMPACTO ORDENACIÓN
DEL TERRITORIO
ZONA DEL LITORAL

Escala: 1:110.000 Original A-1 Ampliado

0 1 2 3 4 5 6 Km.

Sistema geodésico de referencia: Datum ETRS-89
Coordenadas UTM referidas al Huso 30

PLAN DE ORDENACIÓN TERRITORIAL DE LOS RECURSOS MINERALES DE LA REGIÓN DE MURCIA

Región de Murcia
Consejería de Empresa, Empleo, Universidades y Portavocía
Dirección General de Energía y Actividad Industrial y Minera

EDICIÓN
SEPTIEMBRE 2021

VA3275-ANA-OR-UR-MAMineral-01-CO1

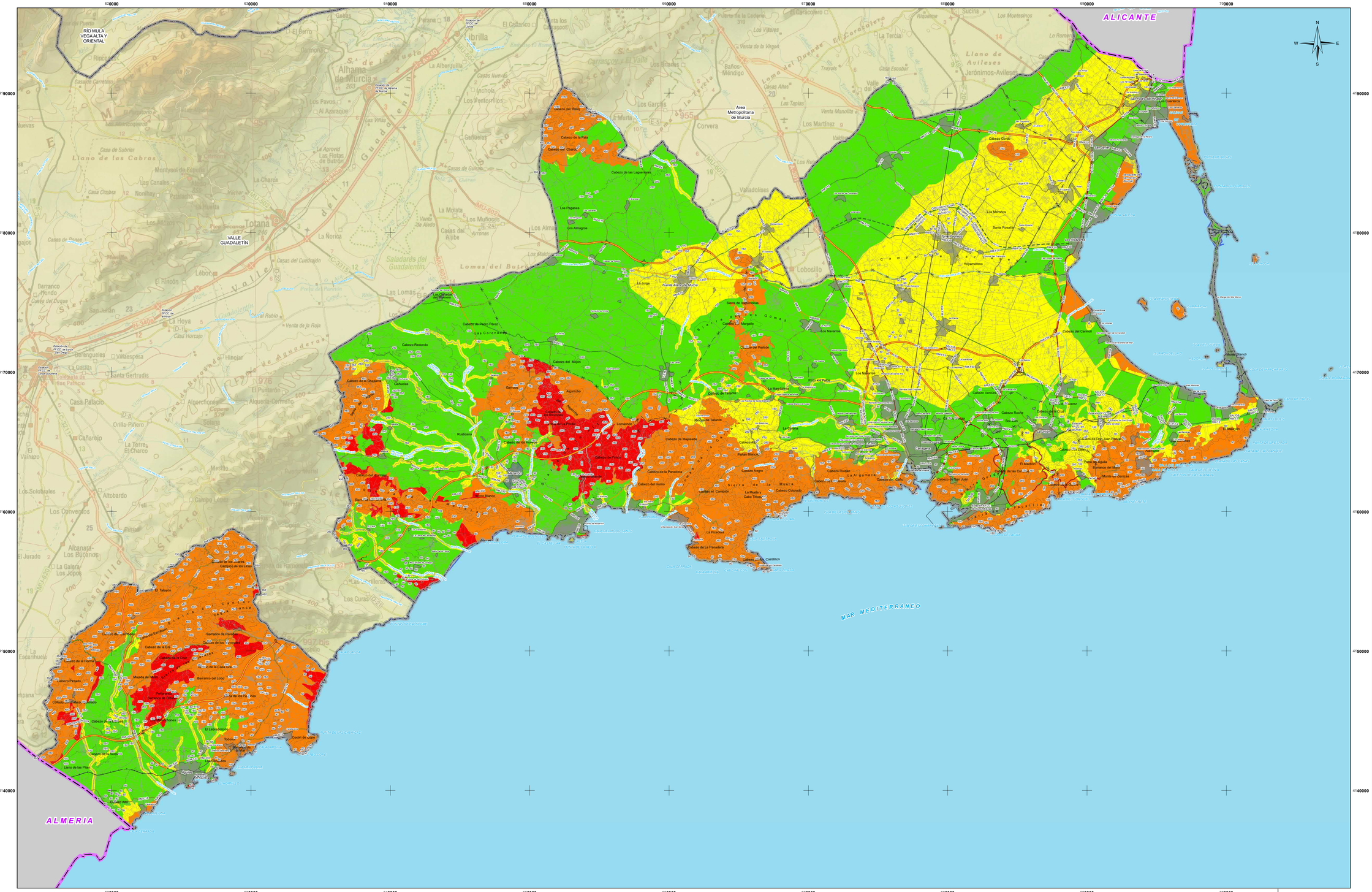
ALICANTE
ALMERIA
MAR MEDITERRANEO
RIO MULA VEGA ALTA Y ORIENTAL
VALLE GUADALENTIN
Area Metropolitana de Murcia
Totana
Alhama de Murcia
Corvera
Lobosillo
Campos del Río
Sierra de la Muela
Sierra de las Cabras
Sierra de Carrascoy
Sierra de la Pila
Sierra de Enmedio
Sierra de la Fausilla
Sierra de Columbares
Sierra de Almenara
Sierra de Moreras
Sierra de Cartagena
Sierra de la Fausilla
Sierra de Escalona
Sierra de Lavia
Sierra de Ricote
Sierra de Benizar
Sierra de Ascoy
Sierra de Pedro Ponce
Sierra de Larchicotes
Sierra de Gavilanes
Sierra de Gómez
Sierra de Pelayo
Sierra de Quibas
Sierra de Orihuela
Sierra de Callosa
Sierra de Abanilla
Sierra de Crevillente
Sierra de Hondo
Sierra de Algarrobo
Sierra de Espuña
Sierra de la Tercia
Sierra de Los Villares
Sierra de Los Garres
Sierra de Los Gavilanes
Sierra de Los Pavos
Sierra de Los Almeces
Sierra de Los Cantos
Sierra de Los Pinos
Sierra de Los Pinos
Sierra de Los Pin

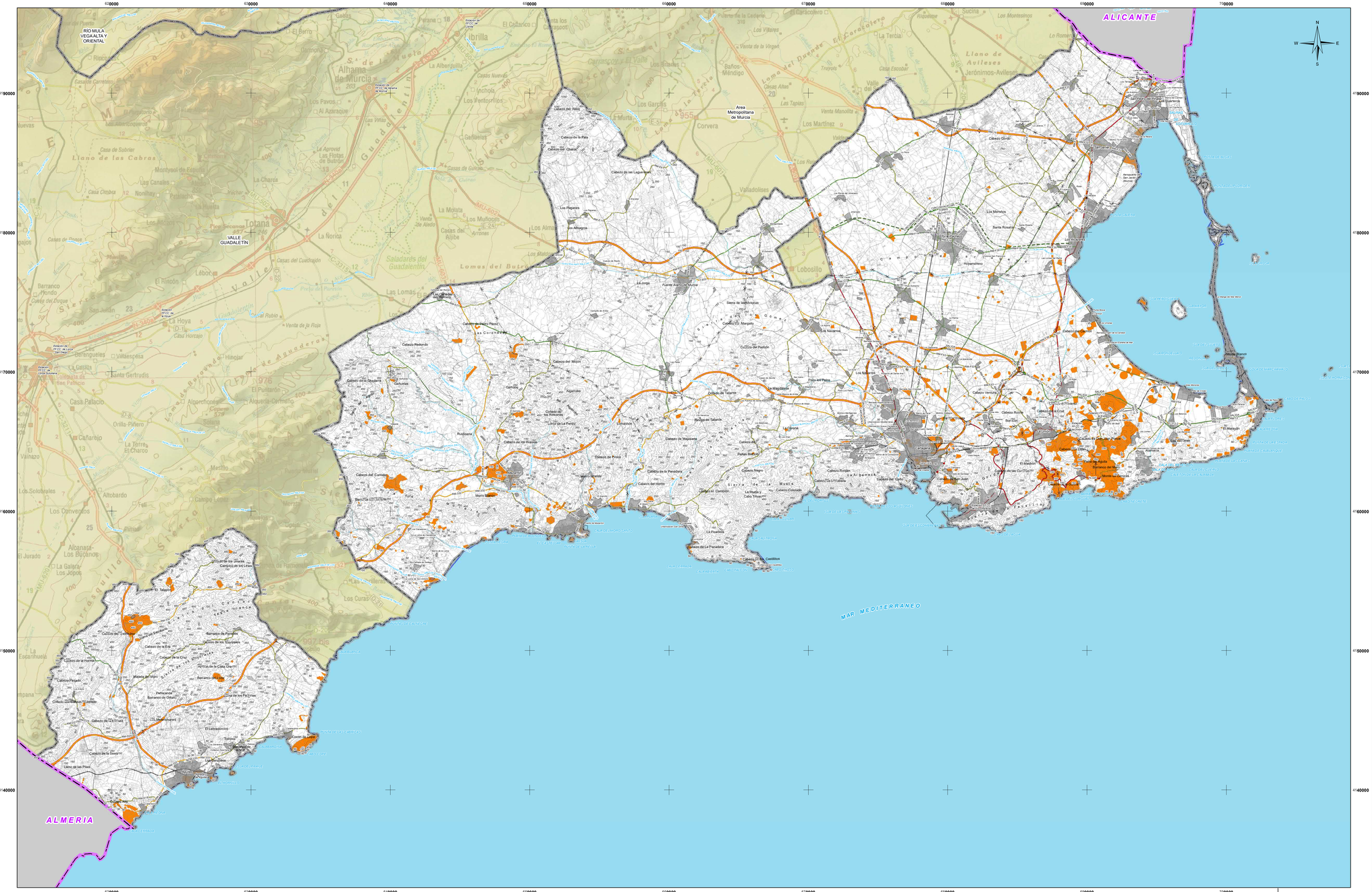

LEYENDA TEMATICA

IMPACTO CULTURAL.

- SIN RESTRICCIONES
- MUY BAJO (1)
- BAJO (2)
- MEDIO (3)
- ALTO (4)
- MUY ALTO- EXCLUSIÓN (5)

BASE CARTOGRÁFICA

- Núcleos Urbanos
- Autovías / Autopistas
- Carretera Nacional Ministerio Fomento
- Carretera Autonómica Primer Nivel
- Carretera Autonómica Segundo Nivel
- Carretera Autonómica Tercer Nivel
- Autovías / Autopistas en construcción o en proyecto
- Carretera Autonómica Segundo Nivel en construcción o en proyecto
- FF.CC
- Lineas Eléctricas
- Cauces
- Limite Comunidad Autónoma
- Limite Comarcal
- Limite Municipal

FUENTE:
- Base Cartográfica: Mapa Topográfico Nacional 1:200.000, Murcia
- Información Minería: Elaboración propia

DISTRIBUCIÓN COMARCAL



ESCALA: 1:2.000.000

A 3

PLANOS DE ANÁLISIS
IMPACTO CULTURAL
ZONA DEL LITORAL

Escala: 1:110.000 Original A-1 Ampliado

0 1 2 3 4 5 6 Km.

Sistema geodésico de referencia: Datum ETRS-89
Coordenadas UTM referidas al Huso 30

PLAN DE ORDENACIÓN TERRITORIAL DE LOS RECURSOS MINERALES DE LA REGIÓN DE MURCIA

Región de Murcia
Consejería de Empresa, Empleo, Universidades y Portavocía
Dirección General de Energía y Actividad Industrial y Minera

EDICIÓN
SEPTIEMBRE 2021

VA375-ANA-ORLAR-Clonal-03.001

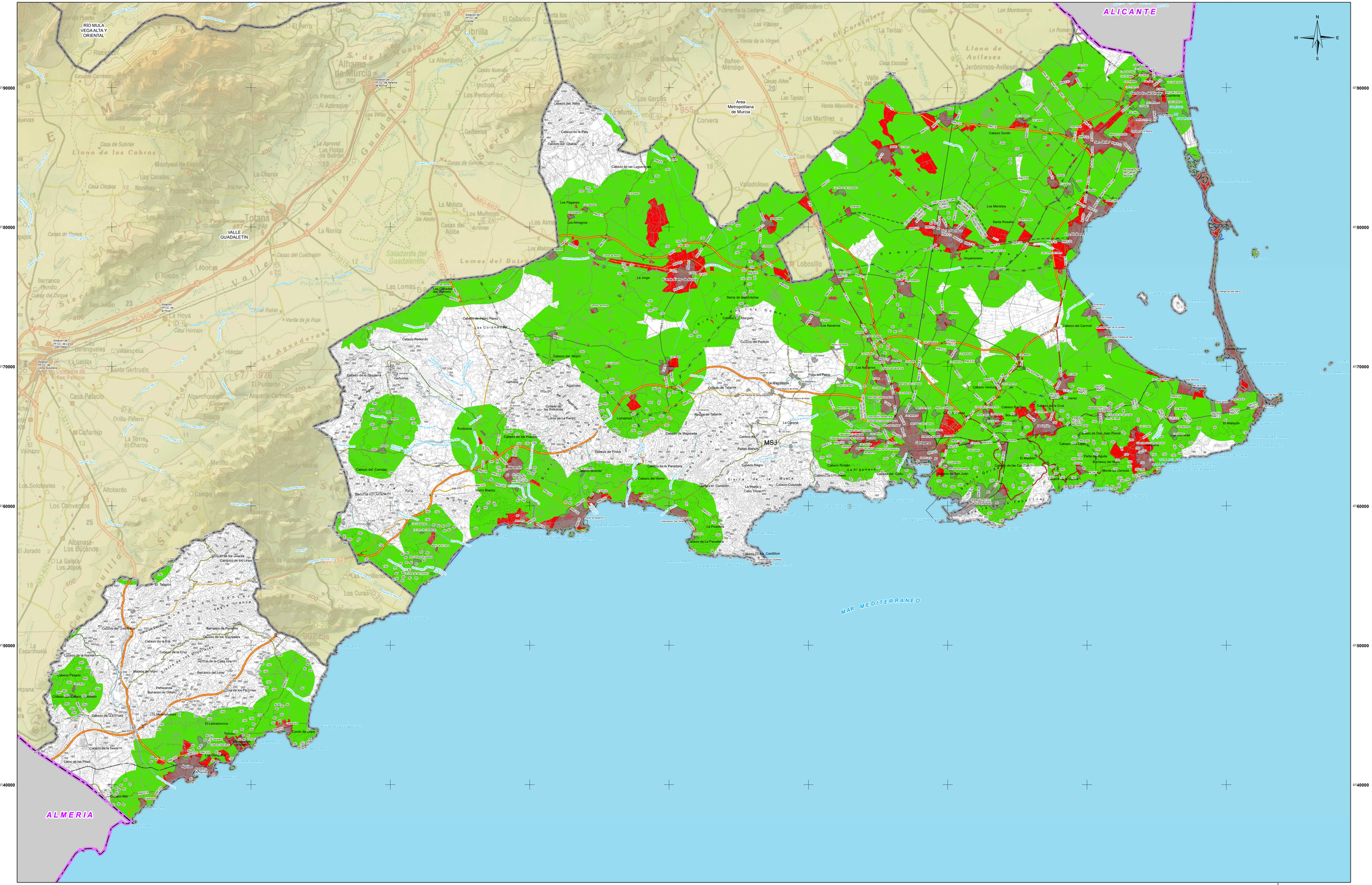
RÍO MULA
VEGA ALTA Y
ORIENTAL
VALLE
GUADALENTÍN
Area
Metropolitana
de Murcia
ALICANTE
MAR MEDITERRANEO
ALMERIA
MSJ
Totana
Alhama
de Murcia
Lobosillo
Corvera
Los Alcázares
Los Urrutias
Los Nietos
Cabo de Palos
Isla Grosa
Cabezo Gordo
Cabezo de las Lagunas
Cabezo de la Pala
Cabezo del Moro
Cabezo Redondo
Cabezo del Mojón
Cabezo del Pinoso
Cabezo del Horno
Cabezo de la Pandorga
Cabezo de Roldán
Cabezo de la Fuente
Cabezo de la Horna
Cabezo de la Cruz
Cabezo del Carmolí
Cabezo del Cantalar
Cabezo de la Sierpe
Cabezo de la Jara
Cabezo de la Zorra
Cabezo de la Aguja
Cabezo de la Reina
Cabezo de la Pandorga
Cabezo de la Piedra
Cabezo de Pedro Pérez
Cabezo de Margalo
Cabezo de Mezquita
Cabezo de Hidalgo
Cabezo de las Cuevas
Cabezo de la Lira
Cabezo Negro
Cabezo Colorado
Cabezo de la Jara
Cabezo de la Pandorga
Cabezo de los Castillitos
Cabezo de la Fuente
Cabezo de la Reina
Cabezo de la Aguja
Cabezo de la Zorra
Cabezo de la Piedra

620000 630000 640000 650000 660000 670000 680000 690000 700000

4190000 4180000 4170000 4160000 4150000 4140000

RÍO MULA VEGA ALTA Y ORIENTAL

VALLE GUADALENTÍN

Area Metropolitana de Murcia

ALICANTE

ALMERIA

MAR MEDITERRANEO

N W E S

LEYENDA TEMATICA

IMPACTO GLOBAL:

- SIN RESTRICCIONES
- MUY BAJO (1)
- BAJO (2)
- MEDIO (3)
- ALTO (4)
- MUY ALTO- EXCLUSIÓN (5)

BASE CARTOGRÁFICA

- Núcleos Urbanos
- Autovías / Autopistas
- Carretera Nacional Ministerio Fomento
- Carretera Autonómica Primer Nivel
- Carretera Autonómica Segundo Nivel
- Carretera Autonómica Tercer Nivel
- Autovías / Autopistas en construcción o en proyecto
- Carretera Autonómica Segundo Nivel en construcción o en proyecto
- FF.CC
- Lineas Eléctricas
- Cauces
- Limite Comunidad Autónoma
- Limite Comarcal
- Limite Municipal

FUENTE:
- Base Cartográfica: Mapa Topográfico Nacional 1:200.000, Murcia
- Información Minería: Elaboración propia

DISTRIBUCIÓN COMARCAL



ESCALA: 1:2.000.000

A 5

PLANOS DE ANÁLISIS

IMPACTO GLOBAL
ZONA DEL LITORAL

Escala: 1:110.000 Original A-1 Ampliado

0 1 2 3 4 5 6 Km.

Sistema geodésico de referencia: Datum ETRS-89
Coordenadas UTM referidas al Huso 30

PLAN DE ORDENACIÓN TERRITORIAL DE LOS RECURSOS MINERALES DE LA REGIÓN DE MURCIA

Región de Murcia
Consejería de Empresa, Empleo, Universidades y Portavocía
Dirección General de Energía y Actividad Industrial y Minera

EDICIÓN
EPTIEMBRE 2021

VA3275-ANA-ORL-SR-(Abrazo)5-001

620000 630000 640000 650000 660000 670000 680000 690000 700000

4190000 4180000 4170000 4160000 4150000 4140000

RÍO MULA VEGA ALTA Y ORIENTAL

VALLE GUADALENTÍN

Area Metropolitana de Murcia

ALICANTE

ALMERIA

MAR MEDITERRANEO

N W E S

LEYENDA TEMATICA

APTITUD MINERÍA

- ARIDOS (APTITUD POSITIVA; VALOR 1)
- MINERARIA METÁLICA (APTITUD POSITIVA; VALOR 1)
- ROCA ORNAMENTAL (APTITUD POSITIVA; VALOR 1)
- ROCA Y MINERAL INDUSTRIAL (APTITUD POSITIVA; VALOR 1)
- INDETERMINADA (VALOR 0)

BASE CARTOGRÁFICA

- Núcleos Urbanos
- Autovías / Autopistas
- Carretera Nacional Ministerio Fomento
- Carretera Autonómica Primer Nivel
- Carretera Autonómica Segundo Nivel
- Carretera Autonómica Tercer Nivel
- Autovías / Autopistas en construcción o en proyecto
- Carretera Autonómica Segundo Nivel en construcción o en proyecto
- FF.CC
- Lineas Eléctricas
- Cauces
- Limite Comunidad Autónoma
- Limite Comarcal
- Limite Municipal

FUENTE:
- Base Cartográfica: Mapa Topográfico Nacional 1:200.000, Murcia
- Información Minería: Elaboración propia

DISTRIBUCIÓN COMARCAL



ESCALA: 1:2.000.000

A 7 PLANOS DE ANÁLISIS

APTITUD
ZONA DEL LITORAL

Escala: 1:110.000 Original A-1 Ampliado

0 1 2 3 4 5 6 Km.

Sistema geodésico de referencia: Datum ETRS-89
Coordenadas UTM referidas al Huso 30

PLAN DE ORDENACIÓN TERRITORIAL DE LOS RECURSOS MINERALES DE LA REGIÓN DE MURCIA

Región de Murcia
Consejería de Empresa, Empleo, Universidades y Portavocía
Dirección General de Energía y Actividad Industrial y Minera

EDICIÓN SEPTIEMBRE 2021

VA3275-ANA-GRLMR-APlitoral-07.DGN

620000 630000 640000 650000 660000 670000 680000 690000 700000

4190000
4180000
4170000
4160000
4150000
4140000

RÍO MULA
VEGA ALTA Y
ORIENTAL

VALLE
GUADALENTÍN

Area
Metropolitana
de Murcia

ALICANTE

MAR MEDITERRANEO

ALMERIA

N
W E
S

VA3273-ANA-GRI-MR-CAlitoral-08-D01

LEYENDA TEMÁTICA

CAPACIDAD DE ACOGIDA

- ZONAS APROVECHABLES DE PRIORIDAD I
- ZONAS APROVECHABLES DE PRIORIDAD II
- ZONAS APROVECHABLES DE PRIORIDAD III

TIPO DE RECURSO

- ARIDOS
- MINERIA METÁLICA
- ROCA ORNAMENTAL
- ROCA Y MINERAL INDUSTRIAL

BASE CARTOGRÁFICA

- Núcleos Urbanos
- Autovías / Autopistas
- Carretera Nacional Ministerio Fomento
- Carretera Autonómica Primer Nivel
- Carretera Autonómica Segundo Nivel
- Carretera Autonómica Tercer Nivel
- Autovías / Autopistas en construcción o en proyecto
- Carretera Autonómica Segundo Nivel en construcción o en proyecto
- FF.CC
- Líneas Eléctricas
- Cauces
- Limite Comunidad Autónoma
- Limite Comarcal
- Limite Municipal

FUENTE:
- Base Cartográfica: Mapa Topográfico Nacional 1:200.000, Murcia
- Información Minería: Elaboración propia

DISTRIBUCIÓN COMARCAL



ESCALA: 1:2.000.000

A 8

PLANOS DE ANÁLISIS

CAPACIDAD DE ACOGIDA
ZONA DEL LITORAL

Escala 1:110.000 Original A-1 Ampliado

0 1 2 3 4 5 6 Km.

Sistema geodésico de referencia: Datum ETRS-89
Coordenadas UTM referidas al Huso 30

PLAN DE ORDENACIÓN TERRITORIAL DE LOS RECURSOS MINERALES DE LA REGIÓN DE MURCIA

Región de Murcia
Consejería de Empresa, Empleo, Universidades y Portavocía
Dirección General de Energía y Actividad Industrial y Minera

EDICIÓN
SEPTIEMBRE 2021