



Región de Murcia
Consejería de Empresa, Empleo
Universidades y Portavocía

Dirección General de Energía
y Actividad Industrial y Minera

VERSIÓN INICIAL DEL PLAN DE ORDENACIÓN TERRITORIAL DE LOS RECURSOS MINERALES DE LA REGIÓN DE MURCIA



TOMO VI



PLANOS DE ANÁLISIS (I)

SEPTIEMBRE 2021

ZARANDONA TELLITU RICARDO JOAQUIN - 48355348X

Firmado digitalmente por ZARANDONA TELLITU RICARDO JOAQUIN - 48355348X
DN: cn=ZARANDONA TELLITU RICARDO JOAQUIN - 48355348X, c=ES, email=RIZARTE@HOTMAIL.COM
Fecha: 2021.10.06 20:49:44 +02'00'

MARTINEZ ZAMBRANA INES TERESA - 75226257L

Firmado digitalmente por MARTINEZ ZAMBRANA INES TERESA - 75226257L
DN: cn=MARTINEZ ZAMBRANA INES TERESA - 75226257L, c=ES, email=imzambrana@typsa.es
Fecha: 2021.10.06 16:38:39 +02'00'

CALVO RUBI JOSE LUIS - 33495916G

Firmado digitalmente por CALVO RUBI JOSE LUIS - 33495916G
DN: cn=CALVO RUBI JOSE LUIS - 33495916G, c=ES, email=jlcalvo@typsa.es
Fecha: 2021.10.07 08:30:27 +02'00'

Región de Murcia
Consejería de Empresa, Empleo
Universidades y Portavocía
Dirección General de Energía
y Actividad Industrial y Minera

ÍNDICE DE TOMOS

TOMO I. ANÁLISIS Y DIAGNÓSTICO TERRITORIAL	0. INTRODUCCIÓN 1. ANÁLISIS DEL SISTEMA TERRITORIAL 2. ANÁLISIS TERRITORIAL Y CARACTERIZACIÓN DE LOS RECURSOS MINERALES 3. ANÁLISIS DE LA INDUSTRIA EXTRACTIVA 4. DIAGNÓSTICO TERRITORIAL-SECTORIAL
TOMO II. PLAN DE ORDENACIÓN TERRITRORIAL	5. ALTERNATIVAS DE ACTUACIÓN Y MODELO DESEADO 6. OBJETIVOS Y CRITERIOS DE ORDENACIÓN 7. PLAN DE ORDENACIÓN TERRITORIAL
TOMO III. PLANOS DE INFORMACIÓN (I)	PLANOS DE INFORMACIÓN DEL ALTIPLANO PLANOS DE INFORMACIÓN DEL NOROESTE PLANOS DE INFORMACIÓN DEL RÍO MULA, VEGA ALTA Y ORIENTAL
TOMO IV. PLANOS DE INFORMACIÓN (II)	PLANOS DE INFORMACIÓN DEL ÁREA METROPOLITANA DE MURCIA PLANOS DE INFORMACIÓN DEL GUADALENTÍN PLANOS DE INFORMACIÓN DEL LITORAL
TOMO V. PLANOS DE INFORMACIÓN (III)	PLANOS DE INFORMACIÓN REGIONALES
TOMO VI. PLANOS DE ANÁLISIS (I)	PLANOS DE ANÁLISIS DEL ALTIPLANO PLANOS DE ANÁLISIS DEL NOROESTE PLANOS DE ANÁLISIS DEL RÍO MULA, VEGA ALTA Y ORIENTAL

TOMO VII. PLANOS DE ANÁLISIS (II)	PLANOS DE ANÁLISIS DEL ÁREA METROPOLITANA DE MURCIA PLANOS DE ANÁLISIS DEL GUADALENTÍN PLANOS DE ANÁLISIS DEL LITORAL
TOMO VIII. PLANOS DE ANÁLISIS (III)	PLANOS DE ANÁLISIS REGIONALES
TOMO IX. PLANOS DE ORDENACIÓN	PLANO DE ORDENACIÓN DEL ALTIPLANO PLANO DE ORDENACIÓN DEL NOROESTE PLANO DE ORDENACIÓN DEL RÍO MULA, VEGA ALTA Y ORIENTAL PLANO DE ORDENACIÓN DEL ÁREA METROPOLITANA DE MURCIA PLANO DE ORDENACIÓN DEL GUADALENTÍN PLANO DE ORDENACIÓN DEL LITORAL
TOMO X. NORMATIVA	NORMATIVA
TOMO XI. ESTUDIO DE IMPACTO TERRITORIAL	ESTUDIO DE IMPACTO TERRITORIAL
TOMO XII. ESTUDIO DE PAISAJE	ESTUDIO DE PAISAJE
TOMO XIII. ESTUDIO AMBIENTAL ESTRATÉGICO	ESTUDIO AMBIENTAL ESTRATÉGICO ESTUDIO AFECCIONES RED NATURA 2000
TOMO XIV. PLANOS DEL ESTUDIO AMBIENTAL ESTRATÉGICO (I)	PLANO 1 SITUACIÓN PLANOS 2 ALTERNATIVAS PLANOS 3 COMPARATIVO SITUACIONES PLANOS 4 MOTREM PLANO 5 MAPA GEOLÓGICO GEOTÉCNICO DE LA REGIÓN DE MURCIA

TOMO XV. PLANOS DEL ESTUDIO AMBIENTAL ESTRATÉGICO (II)	PLANOS 6 HIDROLOGÍA Y HIDROGEOLOGÍA PLANOS 7 VEGETACIÓN Y FAUNA PLANOS 8 VEGETACIÓN ACTUAL PLANOS 9 HABITATS DE INTERÉS COMUNITARIO PLANOS 10 UNIDADES PAISAJÍSTICAS
TOMO XVI. PLANOS DEL ESTUDIO AMBIENTAL ESTRATÉGICO (III)	PLANOS 11 CUENCAS VISUALES PLANOS 12 USOS DEL SUELO PLANOS 13 DOMIINIO PÚBLICO PLANOS 14 ZONIFICACIÓN
TOMO XVII. PLANOS DEL ESTUDIO AMBIENTAL ESTRATÉGICO (IV)	PLANOS 15 RIESGOS NATURALES POTENCIALES PLANOS 16 PATRIMONIO CULTURAL PLANOS 17 ANÁLISIS DE LOS EFECTOS DEL PLAN
TOMO XVIII. MEMORIA ECONÓMICA	MEMORIA ECONÓMICA

PLANOS DE ANÁLISIS DE LA ZONA DEL ALTIPLANO

ÍNDICE

A 1. IMPACTO MEDIOAMBIENTAL. ZONA DEL ALTIPLANO

A 2. IMPACTO ORDENACIÓN DEL TERRITORIO. ZONA DEL ALTIPLANO

A 3. IMPACTO CULTURAL. ZONA DEL ALTIPLANO

A 4. IMPACTO PLANEAMIENTO. ZONA DEL ALTIPLANO

A 5. IMPACTO GLOBAL. ZONA DEL ALTIPLANO

A 7. APTITUD. ZONA DEL ALTIPLANO

A8. CAPACIDAD DE ACOGIDA. ZONA DEL ALTIPLANO

620000 630000 640000 650000 660000 670000 680000

4290000 4280000 4270000 4260000 4250000 4240000

ALBACETE

ALICANTE

NOROESTE

RÍO MULA VEGA ALTA Y ORIENTAL

AREA METROPOLITANA DE MURCIA

Montealegre del Castillo · La Higuera · Las Anorias · Pinilla · Fuente-Álamo · La Encina · Caudete · Casas de Menor · Las Virtudes · Villegas ó Mardos · Ontur · Aljube · Santiago de Mora · Albatana · Cordovilla · Mora de Santa Quiteria · Minateda · La Horca · Cancárix · Pinoso · Encebras · La Romaneta · Rodriguillo · La Solana · Algueña · La Canalosa · La Colonia Santa Eulalia · Salinas · Monóvar/Monó · Fondo · Ubeda · Lel · Paredón · Culebrón · Xirnolet · Cases del Senyor · Barbarroja · Hondón de · El Rebalso · Barinas · La Capilla 1238 · Santa Bárbara 1150 · Madroño 1051

Sierra de Conejeros · Sierra del Picacho · Sierra de Enmedio · Sierra del Candil · Sierra de Oliva · Sierra del Reclot · Sierra d'Algaiat · Sierra de Umbría · Sierra de Salinas

Cerro de la Graja · Tobarilla · Tobarilla Baja · Las Atalayas · Arabí · Sierra de los Ladrones · El Pulpillo · Morrico del Mortezuelo · Cerro Fabieza · Las Ribazas · Cuesta del Llano · El Miedo · Las Moratillas · Sierra Larga · Moda de Rueda · Cerro Colorado · Cañada del Pulpillo · Umbría del Factor · Morrón del Puerto · El Pozanco · La Tella · Cerro Botija · Puerto de Jumilla · Cerro del Pino · Picacho del Infierno · Sierra de los Buitres · Sierra de los Cabezos · Sierra de la Cimbra · Sierra de la Fuente · Sierra de las Cabezas · Sierra de la Puerta · Sierra de la Pedrera · Sierra de Encabezado · Sierra Cabalgera · El Rico · Canteros · La Campana · Donoel · Cerro de las Piqueras · Collado de las Romanas · Cerro del Oro · Cerro de los Inques · Cerros de las Anegadillas · La Alquería · La Encacada · Cerros Negros · Sierra de la Parra · Sierra del Picacho · Sierra de Lerma · Cerro del Águila · Cerro Blanco · Cerro de las Hocicas · Peña Bermeja · Peña Roja · El Ardal · Camellejas · Cerro del Murciélago · Alto de las Losas · Hoya del Mollidar · Alto de los Chapines · Alto del Revolador · Cerro del Quemado · Casas del Puerto · Casas de la Solana · Casas de las Casas · Casas de Ortiz · La Albergilla · Torre del Rico · Cañada del Trigo · Hoya del Pozo · Pinillos · Los Cerricos del Campo · La Bronquina · Canales Calejo · Llano · Alto del Tejo · Cerros del Feria · Cerro Redondo · Sierra · Hondo del Pozo · Sierra del Buey · Sierra de los Pinos · Sierra de la Cruz · Sierra de la Fuente · Sierra de las Cabezas · Sierra de los Buitres · Sierra de la Parra · Sierra del Picacho · Sierra de Lerma · Sierra de los Cabezos · Sierra de la Cimbra · Sierra de la Fuente · Sierra de las Cabezas · Sierra de la Puerta · Sierra de la Pedrera · Sierra de Encabezado · Sierra Cabalgera · Sierra de los Pinos · Sierra de la Cruz · Sierra del Cuchillo · Sierra del Reclot · Sierra d'Algaiat · Sierra de Umbría · Sierra de Salinas

Cañada del Judío · Cañada del Asno · Cañada de la Leña · Cañada de la Cruz · Cañada de la Fuente · Cañada de la Encacada · Cañada del Puerto · Cañada del Trigo · Cañada de la Cruz · Cañada de la Leña · Cañada de la Fuente · Cañada de la Encacada · Cañada del Judío · Cañada del Asno

Laguna de Hoya Rasa · Laguna de Atalaya de los Ojicos · Embalse de Bayco · Embalse de Camarillas · Embalse del Judío · Rambla de la Plata · Rambla de los Navarros · Rambla de Salada · Rambla de Tiñosa · Rambla de Cantur · Rambla de Olula · Rambla de Honda · Rambla de Ortigosa · Rambla de San Vicente · Rambla de Tarquenar · Rambla de Venta del Olivo · Rambla de Casa del Calvo · Rambla de Casablanca · Rambla de Culebrón · Rambla de Ubeda · Rambla de Fondo · Rambla de Salinas de la Redonda · Rambla de Algeza · Rambla de Barranco de Olula · Rambla de Rambla · Rambla de Salinas · Rambla de Rambla · Rambla de Salinas · Rambla de Rambla · Rambla de Salinas

620000 630000 640000 650000 660000 670000 680000

4290000 4280000 4270000 4260000 4250000 4240000

ALBACETE

ALICANTE

RÍO MULA VEGA ALTA Y ORIENTAL

NOROESTE

AREA METROPOLITANA DE MURCIA

Montealegre del Castillo · La Higuera · Las Anorias · Pinilla · Fuente-Álamo · La Encina · Caudete · Casas de Menor · Las Virtudes · Villegas ó Mardos · Ontur · Aljube · Santiago de Mora · Albatana · Cordovilla · Mora de Santa Quiteria · Pinoso · Encebras · La Romaneta · La Romana · Rodriguillo · La Solana · Algueña · Salinas · La Colonia Santa Eulalia · Minateda · La Horca · Cancárix · Paredón · Lel · Úbeda · Fondo · Monóvar/Monó · Culebrón · Ximonet · Cases del Senyor · Casas de Ibáñez · Barrancos · Cañada de la Leña · La Canalosa · El Rebalso · Barbarroja · Hondón de · Ascoy · El Boquerón · Casablanca · Los Encantados · Venta del Olivo · Casa del Calvo · Puerto Errado · El Canalón · Cabeza del Asno · Fuente del Judío · Cerro de la Tienda 866 · Madroño 1051 · Santa Bárbara 1150 · La Capilla 1238 · Sierra de Conejeros · Sierra de Oliva · Sierra de Umbría · Sierra de Salinas · Sierra del Reclot · Sierra d'Algaiat · Sierra de Enmedio · Sierra del Candil · Sierra del Torilé · Embalse de Bayco · Embalse de Camarillas · Laguna de Hoya Rasa · Laguna de Atalaya de los Ojicos · Rambla de la Plata · Rambla de los Navarros · Rambla de Tinajones · Rambla de Olula · Barranco de Olula · Cañada de Ortigosa · Cañada de Onsares · Cañada de Salada · Cañada de San Vicente · Cañada del Asno · Cañada del Judío · Cañada de la Cañada del Torilé · Rambla de Venta del Olivo · Rambla de Arroyo · Rambla de Honda · Rambla de Salinas · Rambla de Umbría · Rambla de Fuente · Rambla de Arroyo · Rambla de Cañada · Rambla de Rambla · Rambla de Rbla. · Rambla de Arroyo · Rambla de Rbla. · Rambla de Rbla. · Rambla de Rbla.

620000 630000 640000 650000 660000 670000 680000

4290000 4280000 4270000 4260000 4250000 4240000

ALBACETE

ALICANTE

NOROESTE

RÍO MULA VEGA ALTA Y ORIENTAL

AREA METROPOLITANA DE MURCIA

Montealegre del Castillo · La Higuera · Las Anorias · Pinilla · Fuente-Álamo · La Encina · Caudete · Casas de Menor · Las Virtudes · Villegas ó Mardos · Ontur · Aljube · Santiago de Mora · Albatana · Cordovilla · Mora de Santa Quiteria · Minateda · La Horca · Cancárix · Parra · Lerma · Sierra de los Azucenas · Cerrico del Sabinar · Los Encantados · Fuente del Judío · Venta del Olivo · Casa del Calvo · El Canalón · Puerto Errado · Casa de Talón · Ascoy · El Rico · La Campana · Doncel · La Encañada · Lerros Negros · Las Ribazas · Cuesta del Llano · La Tella · El Pozancón · Las Atalayas · Arabí · Sierra de los Ladrones · El Pulpillo · Morrico del Morteruelo · Cerro Fortaleza · El Caserroncillo · La Atalayas · Las Moratillas · El Miedo · Sierra Lengua · Montes de Rovira · Cerro Colorado · Cañada del Pulpillo · Umbría del Factor · Morrón del Puesto · Cerro Botija · Puerto de Juntilla · Cerro del Picacho · Picacho del Infierno · Cerro de la Grajuela · Tobarillas · Tobarilla Baja · Cerros del Fabo · Cerro Redondo · Alto del Patojo · Llano · La Bronquina · Camas Calejo · Pinillos · Hoya del Pozo · Gamellejas · El Ardal · Cerro del Oro · Cerro del Mancebo · Alto de las Losas · Hoya del Molidar · Alto de los Chapinos · Cerro de los Linques · Cerros de las Anegadillas · Cerro del Comisario · Cerro del Águila · Cerro del Quesado · Alto del Revolcador · Casas del Puerto · Conejo (Casas) · Cebolletas (Casas) · Las Encebras · Casas de las Cañas · Casas de Díaz · Torre del Rico · La Alberguilla · Cañada del Trigo · Cerro Blanco · Collados Mellizos · Collado de La Mata · Collado de las Humanas · La Almaza de Tomilla · Cerro de las Focicas · La Zarza · Peña Bermeja · Peña Roja · Rasay · Salinas · Pinoso · Encebras · Casas de Ibáñez · Culebrón · Xirnolet · Cases del Senyor · Paredón · Lel · Ubeda · Fondo · Monóvar/Monó · La Romaneta · La Romana · Rodriguillo · La Solana · Algueña · La Canalosa · El Rebalso · Barbarroja · Hondón de · La Colonia Santa Eulalia · Salinas de la Redonda · Salinas de Peñalba · Laguna de Hoya Rasa · Laguna de Atalaya de los Ojicos · Embalse de Bayco · Embalse de Camarillas · Embalse del Judío · Sierra de Conejeros · Sierra de Encebezado · Sierra de la Parrera · Sierra de las Cubetas · Sierra de la Tienda · Sierra del Molar · Sierra del Picacho · Sierra de los Gallardos · Sierra de la Magdalena · Sierra de la Cirgla · Sierra de los Bujos · Sierra de los Cuchillos · Sierra del Pilarejo · Sierra de Umbría · Sierra de Oliva · Sierra de Enmedio · Sierra de Quibas · Sierra d'Algaiat · Sierra del Rector · Sierra de Cabalera · Sierra de la Fuente · Sierra de Cañada del Trigo · Sierra de las Pansas · Sierra de Cañada de la Leña · Sierra de Cañada del Campo · Sierra de Gamellejo · Sierra de Cabeza de la Res · Sierra de Santa Ana

620000 630000 640000 650000 660000 670000 680000

4290000 4280000 4270000 4260000 4250000 4240000

ALBACETE

ALICANTE

NOROESTE

RÍO MULA VEGA ALTA Y ORIENTAL

AREA METROPOLITANA DE MURCIA

Montealegre del Castillo · La Higuera · Las Anorias · Pinilla · Fuente-Álamo · La Encina · Caudete · Casas de Menor · Las Virtudes · Villegas ó Mardos · Ontur · Aljube · Santiago de Mora · Albatana · Cordovilla · Mora de Santa Quiteria · Madroño 1051 · Sierra de Conejeros · Embalse de Bayco · Laguna de Hoya Rasa · Laguna de Atalaya de los Ojicos · Santa Bárbara 1150 · Sierra de Oliva · Salinas de la Redonda · Salinas de Peñalba · Minateda · La Horca · Cancárix · Cerro de la Tienda 866 · Sierra del Candil · Sierra de Enmedio · Sierra de Umbría · Sierra de Salinas · La Capilla 1238 · Lel · Úbeda · Fondo · Monóvar/Monó · Culebrón · Ximolet · Cases del Senyor · Paredón · Casas de Ibáñez · Pinoso · Encebras · La Romaneta · Rodriguillo · La Solana · Algueña · Sierra d'Algaiat · La Canalosa · El Rebalso · Barbarroja · Hondón de · Cañada de la Leña · Barinas · Salinas · Laguna de Salinas · Sierra de Crevillente · Puerto Errado · Casa de Talón · Ascoy · Embalse de Camarillas · Embalse de la Cañada del Toril · Sierra del Toril · Sierra de Enmedio · Sierra del Cujón · Sierra de la Pedrera · Sierra del Encabezado · Sierra Cabarlera · Sierra de las Cubas · Sierra de la Fuente de la Mora · Sierra de los Gallegos · Sierra de los Bujes · Sierra de los Quijas · Sierra de la Fuente del Pino · Sierra de la Fuente de la Mora · Sierra de la Tienda · Sierra de la Terraza · Sierra del Pedregoso · Sierra de la Lavia · Sierra de la Cruz · Sierra de los Pinos · Sierra de la Cruz · Sierra de la Pila · Sierra de la Cruz · Sierra de la Fuente del Judío · Sierra de la Fuente de la Mora

620000 630000 640000 650000 660000 670000 680000

4290000 4280000 4270000 4260000 4250000 4240000

ALBACETE

ALICANTE

NOROESTE

RÍO MULA VEGA ALTA Y ORIENTAL

AREA METROPOLITANA DE MURCIA

Montealegre del Castillo · La Higuera · Las Anorias · Pinilla · Fuente-Álamo · La Encina · Caudete · Casas de Menor · Las Virtudes · Villegas ó Mardos · Ontur · Aljube · Santiago de Mora · Albatana · Cordovilla · Mora de Santa Quiteria · Minateda · La Horca · Cancárix · Pinoso · Encebras · La Romaneta · La Romana · Rodriguillo · La Solana · Algueña · La Canalosa · El Rebalso · Barbarroja · Hondón de · Monóvar/Monó · Salinas · La Colonia Santa Eulalia · Lel · Ubeda · Fondo · Paredón · Culebrón · Ximolet · Cases del Senyor · Casas de Ibáñez · Sierra de Conejeros · Sierra de Enmedio · Sierra del Candil · Sierra de Umbría · Sierra de Oliva · Sierra de Salinas · Sierra d'Algaiat · Sierra del Reclot · Sierra de Barinas · Sierra de Crevillente · Sierra de Santa Bárbara 1150 · Sierra de la Cabeza de Asno 891 · Sierra de Fuente del Judío · Sierra de Cancárix · Sierra de Parra · Sierra de Lerma · Sierra de los Cabezos · Sierra de las Cubas · Sierra de la Fuente de la Mata · Sierra de los Cabezos · Sierra de la Cabalera · Sierra de la Campana · Sierra de los Ladrones · Sierra de la Cinglia · Sierra de los Bujes · Sierra de la Magdalena · Sierra de los Cerricos del Campo · Sierra de la Pedrera · Sierra de la Encebezada · Sierra de la Cabalera · Sierra de la Fuente de la Mata

620000 630000 640000 650000 660000 670000 680000

4290000 4280000 4270000 4260000 4250000 4240000

ALBACETE

ALICANTE

RÍO MULA VEGA ALTA Y ORIENTAL

NOROESTE

AREA METROPOLITANA DE MURCIA

Montealegre del Castillo · La Higuera · Las Anorias · Pinilla · Fuente-Álamo · La Encina · Caudete · Casas de Menor · Las Virtudes · Villegas ó Mardos · Ontur · Aljube · Santiago de Mora · Albatana · Cordovilla · Mora de Santa Quiteria · Minateda · La Horca · Cancárix · Pinoso · Encebras · La Romaneta · Rodriguillo · La Solana · Algueña · La Canalosa · El Rebalso · Barbarroja · Hondón de · Salinas · La Colonia Santa Eulalia · Monóvar/Monó · Fondo · Lel · Ubeda · Paredón · Culebrón · Xirnolet · Cases del Senyor · Casas de Ibáñez

Sierra de Conejeros · Sierra de Enmedio · Sierra del Candil · Sierra de Oliva · Sierra de Salinas · Sierra de Umbria · Sierra del Reclot · Sierra d'Algaiat · Sierra del Pilarejo · Sierra de Enmedio

Laguna de Hoya Rasa · Laguna de Atalaya de los Ojicos · Embalse de Bayco · Embalse de Camarillas · Madroño 1051 · Santa Bárbara 1150 · La Capilla 1238 · Cerro de la Tierada 866

Cerro de la Grajuela · Tobarilla · Tobarilla Baja · Las Atalayas · Arabí · El Miedo · Sierra de los Ladrones · El Pulpillo · Morrico del Morteruelo · Cerro Fortaleza · Las Moratillas · Sierra Lengua · Montes de Rovira · La Atalayas · El Caserroncillo · Las Ribazas · Cerro Colorado · Cañada del Pulpillo · Cerros del Fato · Cerro Redondo · Umbría del Factor · Morrón del Puesto · Cuesta del Llano · El Pozancón · La Tella · Cerro Bot ija · Puerto de Juntilla · Cerro del Picacho · Llano · Año del Patojo · Picacho del Infierno · La Bronquina · Camas Calejo · Pinillos · El Rico · Sierra de la Pedrera · Canteras · Sierra del Encabezado · Fuente del Pino · Sierra Cabañuela · La Alcantra · La Campana · Hoya del Pozo · El Ardal · Gamellejas · Doncel · Cerro del Oro · Cerro del Mancebo · Sierra de las Cobras · La Umbría de Tomilla · Cerro de los Ingues · Alto de las Losas · Collado de las Hermanas · Cerros de las Anegadillas · Hoya del Mollidar · Cerros Negros · La Encacada · Alto de los Chapines · Alto del Revolcador · Raspay · Cerro del Quemado · Santa Ana · Casas del Puerto · Cerro del Águila · Parra · Sierra de los Azacanes · Lerma · La Albergüilla · Cerrico del Sabinar · Cebolletas (Casas) · Las Encebras · Casas de las Cañas · Collados Mellizos · Collado de La Mata · Casas de Díaz · Torre del Rico · Cañada del Trigo · Cerro Blanco · La Zarza · Cerro de las Focicas · Peña Bermeja · Peña Roja

Sierra de los Cabezos · Sierra de la Tienda · Sierra de Molar · Sierra de los Gallanes · Sierra de la Cresta · Sierra de los Buitres · Sierra de Buey · Sierra de Gamellejas · Sierra de las Carrascas · Sierra de Pulpillo · Sierra de Pulpillos del Campo · Sierra de Pulpillo · Sierra de Pulpillos

620000 630000 640000 650000 660000 670000 680000

4290000 4280000 4270000 4260000 4250000 4240000

ALBACETE

ALICANTE

NOROESTE

RÍO MULA VEGA ALTA Y ORIENTAL

AREA METROPOLITANA DE MURCIA

VALLE DEL GUADALENTIN

LITORAL

ALTIPLANO

Montealegre del Castillo · La Higuera · Las Anorias · Pinilla · Fuente-Álamo · Sierra de Conejeros · Madroño 1051 · Villegas ó Mardos · Ontur · Aljube · Santiago de Mora · Albatana · Cordovilla · Mora de Santa Quiteria · Minateda · La Horca · Cancárix · Cerro de la Tienda 866 · Embalse de Camarillas · Los Encantados · Fuente del Judío · Casa del Asno · Venta del Olivo · Casablanca · El Canatón · Puerto Errado · Casa de Talón · Ascoy · El Boquerón · Zafra de Arriba · Peña Zafra de Abajo · Peña Roja · Hoya Hermosa · Cerro de las Focicas · La Zarza · Cañada de la Leña · La Canalosa · El Rebalso · Barbarroja · Hondón de las Nieves · Barinas · Salinas · Sierra de Salinas · La Capilla 1238 · Sierra de Umbria · Paredón · Lel · Ubeda · Fondo · Monóvar/Monó · Culebrón · Ximolet · Cases del Senyor · Casas de Ibáñez · Pinoso · Encebras · La Romaneta · La Romana · Rodriguillo · La Solana · Algueña · Sierra d'Algaiat · Sierra del Reclot · Sierra de Enmedio 869 · Sierra del Candil · Sierra del Toril · Embalse de Bayco · Sierra de Oliva · Santa Bárbara 1150 · La Encina · Caudete · Casas de Menor · Las Virtudes · Salinas de la Redonda · Salinas de Peñalba · Honda · Barranco de Olida · Rambla de San Vicente · Cañada de Enmedio · Cañada del Toril · Cañada de la Cruz · Cañada de la Rosa · Cañada del Pino · Cañada del Trigo · Cañada de la Cruz · Cañada de la Tienda · Cañada del Judío · Cañada del Asno · Cañada del Encabezo · Cañada de la Pedrera · Cañada de la Campana · Cañada de la Almenara · Cañada de la Loma de Gamellejas · Cañada de la Loma de Cuchillo · Cañada de la Sierra del Cuchillo · Cañada de la Sierra de Burete · Cañada de la Sierra de Cegarra · Cañada de la Sierra de Argallas · Cañada de la Sierra de Parrilla · Cañada de la Sierra de Pinilla · Cañada de la Sierra de Ortigosa · Cañada de la Sierra de Navarros · Cañada de la Sierra de Salada · Cañada de la Sierra de Cantueso · Cañada de la Sierra de Cuchillo · Cañada de la Sierra de Cuchillo Cortado · Cañada de la Sierra de Cuchillo Negro · Cañada de la Sierra de Cuchillo Moro · Cañada de la Sierra de Cuchillo Cortado · Cañada de la Sierra de Cuchillo Negro · Cañada de la Sierra de Cuchillo Moro · Cañada de la Sierra de Cuchillo Cortado · Cañada de la Sierra de Cuchillo Negro · Cañada de la Sierra de Cuchillo Moro

Laguna de Hoya Rasa · Laguna de Atalaya de los Ojicos · Rambla de la Plata · Rambla de Navarros · Rambla de Salada · Rambla de Cantueso · Rambla de Honda · Rambla de Olida · Rambla de Ortigosa · Rambla de Cuchillo · Rambla de Cuchillo Cortado · Rambla de Cuchillo Negro · Rambla de Cuchillo Moro · Rambla de Cuchillo Cortado · Rambla de Cuchillo Negro · Rambla de Cuchillo Moro · Rambla de Cuchillo Cortado · Rambla de Cuchillo Negro · Rambla de Cuchillo Moro

Cerro de la Cruz · Tobarilla · Tobarilla Baja · Las Atalayas · Arabí · El Pulpillo · El Miedo · Morrico del Morteruelo · Cerro Fortaleza · Las Moratillas · Sierra Lengua · Montes de Rojo · La Atalaya · El Calceroncillo · Las Ribazas · Cerro Colorado · Cerros del Fau · Cerro Redondo · Cuesta del Llano · Umbría del Factor · Morrón del Puesto · La Talla · Cerro Botija · Puerto de Jumilla · Cerro del Picayo · Llano · Año del Patojo · La Bronquina · Camas Calero · Pinillos · Sierra · Cerro del Cid · Fuente del Pino · La Alquiana · Canteras · El Pozo · Sierra de la Pedrera · Sierra del Encabezo · La Campana · Doncel · Cerro del Oro · Ruey · El Ardal · Gamellejas · Cerro del Mancebo · La Cumbre de Jumilla · Cerro de los Ingues · Cerros de las Amigurias · Cerro de la Cumbre · Hoya del Molidar · Año de los Chapines · Jumilla · La Encarada · Año del Relojador · Rasay · Cerro del Quebrado · Santa Ana · Casas del Puerto · Parra · Sierra de los Alcázares · Lerma · Cerrico del Sabinar · Conejo (Casas) · Cebolletas (Casas) · Las Encebras · Casas de las Cañas · Collados Mellizos · Collado de La Mata · Casas de Díaz · Torre del Rico · Cañada del Trigo · La Zarza · Cerro de las Focicas · Hoya Hermosa · Peña Roja

Cerro de la Cruz · Tobarilla · Tobarilla Baja · Las Atalayas · Arabí · El Pulpillo · El Miedo · Morrico del Morteruelo · Cerro Fortaleza · Las Moratillas · Sierra Lengua · Montes de Rojo · La Atalaya · El Calceroncillo · Las Ribazas · Cerro Colorado · Cerros del Fau · Cerro Redondo · Cuesta del Llano · Umbría del Factor · Morrón del Puesto · La Talla · Cerro Botija · Puerto de Jumilla · Cerro del Picayo · Llano · Año del Patojo · La Bronquina · Camas Calero · Pinillos · Sierra · Cerro del Cid · Fuente del Pino · La Alquiana · Canteras · El Pozo · Sierra de la Pedrera · Sierra del Encabezo · La Campana · Doncel · Cerro del Oro · Ruey · El Ardal · Gamellejas · Cerro del Mancebo · La Cumbre de Jumilla · Cerro de los Ingues · Cerros de las Amigurias · Cerro de la Cumbre · Hoya del Molidar · Año de los Chapines · Jumilla · La Encarada · Año del Relojador · Rasay · Cerro del Quebrado · Santa Ana · Casas del Puerto · Parra · Sierra de los Alcázares · Lerma · Cerrico del Sabinar · Conejo (Casas) · Cebolletas (Casas) · Las Encebras · Casas de las Cañas · Collados Mellizos · Collado de La Mata · Casas de Díaz · Torre del Rico · Cañada del Trigo · La Zarza · Cerro de las Focicas · Hoya Hermosa · Peña Roja

LEYENDA TEMÁTICA

CAPACIDAD DE ACOGIDA

- ZONAS APROVECHABLES DE PRIORIDAD I
- ZONAS APROVECHABLES DE PRIORIDAD II
- ZONAS APROVECHABLES DE PRIORIDAD III

TIPO DE RECURSO

- ARIDOS
- MINERIA METÁLICA
- ROCA ORNAMENTAL
- ROCA Y MINERAL INDUSTRIAL

BASE CARTOGRÁFICA

- Núcleos Urbanos
- Autovias / Autopistas
- Carretera Nacional Ministerio Fomento
- Carretera Autonómica Primer Nivel
- Carretera Autonómica Segundo Nivel
- Carretera Autonómica Tercer Nivel
- Autovias / Autopistas en construcción o en proyecto
- Carretera Autonómica Segundo Nivel en construcción o en proyecto
- FF.CC
- Líneas Eléctricas
- Cauces
- Limite Comunidad Autónoma
- Limite Comarcal
- Limite Municipal

FUENTE:
- Base Cartográfica: BCN 1:25.000, Murcia, BCN 1:200.000, Murcia
- Información Minería: Elaboración propia

DISTRIBUCIÓN COMARCAL



ESCALA: 1:2.000.000

A 8

PLANOS DE ANÁLISIS

CAPACIDAD DE ACOGIDA
ZONA DEL ALTIPLANO

Escala: 1:100.000 Original A-1

0 1 2 3 4 5 6 Km.

Sistema geodésico de referencia:Datum ETRS89
Coordenadas UTM referidas al Huso 30

PLAN DE ORDENACIÓN TERRITORIAL DE LOS RECURSOS MINERALES DE LA REGIÓN DE MURCIA

Región de Murcia
Consejería de Empresa, Empleo, Universidades y Portavocía
Dirección General de Energía y Actividad Industrial y Minera

EDICIÓN SEPTIEMBRE 2021

VA3275-ANA-ERI-UR-Cartografia-08-0301

PLANOS DE ANÁLISIS DE LA ZONA DEL NOROESTE

ÍNDICE

A 1. IMPACTO MEDIOAMBIENTAL. ZONA DEL NOROESTE

A 2. IMPACTO ORDENACIÓN DEL TERRITORIO. ZONA DEL NOROESTE

A 3. IMPACTO CULTURAL. ZONA DEL NOROESTE

A 4. IMPACTO PLANEAMIENTO. ZONA DEL NOROESTE

A 5. IMPACTO GLOBAL. ZONA DEL NOROESTE

A 7. APTITUD. ZONA DEL NOROESTE

A8. CAPACIDAD DE ACOGIDA. ZONA DEL NOROESTE

560000 570000 580000 590000 600000 610000 620000

4240000 4230000 4220000 4210000 4200000

ALBACETE

GRANADA

ALMERIA

RÍO MULA VEGA ALTA Y ORIENTAL

VALLE GUADALENTÍN

RIO SEGURA

LEYENDA TEMATICA

IMPACTO MEDIOAMBIENTAL.

- SIN RESTRICCIONES
- MUY BAJO (1)
- BAJO (2)
- MEDIO (3)
- ALTO (4)
- MUY ALTO- EXCLUSIÓN (5)

BASE CARTOGRÁFICA

- Núcleos Urbanos
- Autovias / Autopistas
- Carretera Nacional Ministerio Fomento
- Carretera Autonómica Primer Nivel
- Carretera Autonómica Segundo Nivel
- Carretera Autonómica Tercer Nivel
- Autovias / Autopistas en construcción o en proyecto
- Carretera Autonómica Segundo Nivel en construcción o en proyecto
- FF.CC
- Líneas Eléctricas
- Cauces
- Limite Comunidad Autónoma
- Limite Comarcal
- Limite Municipal

FUENTE:
- Base Cartográfica: BCN 1:25.000, Murcia, BCN 1:200.000, Murcia
- Información Minería: Elaboración propia

DISTRIBUCIÓN COMARCAL



ESCALA: 1:2.000.000

A 1

PLANOS DE ANÁLISIS

IMPACTO MEDIOAMBIENTAL
ZONA DEL NOROESTE

Escala: 1:100.000 Original A-1

0 1 2 3 4 5 6 Km.

Sistema geodésico de referencia Datum ETRS89
Coordenadas UTM referidas al Huso 30

PLAN DE ORDENACIÓN TERRITORIAL DE LOS RECURSOS MINERALES DE LA REGIÓN DE MURCIA

Región de Murcia
Consejería de Empresa, Empleo, Universidades y Portavocía
Dirección General de Energía y Actividad Industrial y Minera

EDICIÓN SEPTIEMBRE 2021

VA5275-ANA-DR-UR-IMAsonoseta-01-D01

560000 570000 580000 590000 600000 610000 620000

4240000 4230000 4220000 4210000 4200000

ALBACETE

GRANADA

ALMERIA

RÍO MULA VEGA ALTA Y ORIENTAL

VALLE GUADALENTÍN

RIO SEGURA

LEYENDA TEMATICA

IMPACTO ORDENACIÓN TERRITORIO.

- SIN RESTRICCIONES
- MUY BAJO (1)
- BAJO (2)
- MEDIO (3)
- ALTO (4)
- MUY ALTO- EXCLUSIÓN (5)

BASE CARTOGRÁFICA

- Núcleos Urbanos
- Autovias / Autopistas
- Carretera Nacional Ministerio Fomento
- Carretera Autonómica Primer Nivel
- Carretera Autonómica Segundo Nivel
- Carretera Autonómica Tercer Nivel
- Autovias / Autopistas en construcción o en proyecto
- Carretera Autonómica Segundo Nivel en construcción o en proyecto
- FF.CC
- Líneas Eléctricas
- Cauces
- Limite Comunidad Autónoma
- Limite Comarcal
- Limite Municipal

FUENTE:
- Base Cartográfica: BCN 1:25.000, Murcia, BCN 1:200.000, Murcia
- Información Minería: Elaboración propia

DISTRIBUCIÓN COMARCAL



ESCALA: 1:2.000.000

A 2

PLANOS DE ANÁLISIS
IMPACTO ORDENACIÓN DEL TERRITORIO
ZONA DEL NOROESTE

Escala: 1:100.000 Original A-1

0 1 2 3 4 5 6 Km.

Sistema geodésico de referencia Datum ETRS89
Coordenadas UTM referidas al Huso 30

PLAN DE ORDENACIÓN TERRITORIAL DE LOS RECURSOS MINERALES DE LA REGIÓN DE MURCIA

Región de Murcia
Consejería de Empresa, Empleo, Universidades y Portavocía
Dirección General de Energía y Actividad Industrial y Minera

EDICIÓN SEPTIEMBRE 2021

VAS275-ANA-DIR-LIR-IODTromeste-02-D01

560000 570000 580000 590000 600000 610000 620000

4240000 4230000 4220000 4210000 4200000

ALBACETE

GRANADA

ALMERIA

RÍO MULA VEGA ALTA Y ORIENTAL

VALLE GUADALENTÍN

RIO SEGURA

Sierra de los Molares

Sierra del Zarcillo

Sierra de la Muela de Pedro Ponce

Sierra de Moratalla

Sierra de la Capilla

Sierra de la Fuensanta

Sierra de Fromista

Sierra de los Álamos

Sierra de Enmedio

Sierra de la Garita

Sierra de las Cabras

Sierra de la Pila

Sierra de Ricote

Sierra de los Cabezos

Sierra de la Puerta

Sierra de Burete

Sierra de Ascoy

Sierra de Espuña

Sierra Aspera

Sierra de Orihuela

Sierra de Cambrón

Sierra de Cabillas

Sierra de Archivel

Sierra de la Cola

Sierra del Espartal

Sierra de San Julio

Sierra de la Pedrera

Sierra de Ulea

Sierra de Pinar Negro

Sierra de Almenara

Sierra de Molino

Sierra de Pedro Ponce

Sierra de Ascoy

Sierra de Espuña

Sierra de Orihuela

Sierra de Cambrón

Sierra de Cabillas

Sierra de Archivel

Sierra de la Cola

Sierra del Espartal

Sierra de San Julio

Sierra de la Pedrera

Sierra de Ulea

Sierra de Pinar Negro

Sierra de Almenara

Sierra de Molino

Embalse de la Fuensanta

Embalse de Taibilla (Toma del Canal)

Embalse del Taibilla

Embalse de Camarillas

Yeste

Letur

Abejuela

Férez

Socovos

La Dehesa

Cañada Buendía

Los Olmos

Tazona

Las Minas

Sege

Beg

Yetas

Vizcable

Turilla

Nerpio

Almaciles

Tornajos

Bugéjar

Macian

Almacilón

Puerto de Almaciles

Censo

Torre Aranas

Cerro de los Castillicos

Morrón de Pedro Ponce

Morrón

Cerro Gordo

Las Lobatillas

Solos y Bosques de Ribera de Cañaverosa

El Campanario

El Arrayán

Castillo Moncalia

Las Murtas

El Campillo

El Cerezo

Cerezo

Los Granadicos

Chafán

Casicas del Portal

Zahen de Arriba

Zaen de Abajo

Mejal Alto

La Puerta

La Risca

El Gobo

Los Charcos

Urbanización Coto Rosales

Las Repostaderas

Cortijo de la Pradilla

Los Madrines

Los Marines

El Recoll

La Doctora

Los Milicianos

Milicianos Altos

Los Valeriales

Barrio de Abajo

El Canalón

Puerto Errado

Cuarros de Rotas

Estación de Ferrocarril

Cañada Manrique

Casicarra

Cerro de los Corzos

Cerro de los Cantarrales

Los Castillicos

La Molata de Puerto Alto

Revolcaderos

Peña de Moratalla

Collado Colorado

Calar Blanco

Inazares

Casicas del Corral

Collado Morro de las Covachas

Collado del Pino Gordo

Los Obispos

Collado de los Maderos

Los Ocres

Collado de los Erizos

Cerro de Casi

El Hornico

Cuerda de Mojón Blanco

Cañada de la Cruz

Cerro del Moral

El Moral

Cañada de la Fuente

El Enredicho

Hoya del Moral

Cerro Cabecicas

Cortijo Casablanca

Cañada Carrasca

Los Curiales

Llano de las Aguzaderas

Las Aguaderas

Loma de Pulpite

Lomas de Gadea

Cerro del Mojón

Morra del Muerto

Canalizo del Pozo

Hoya de la Zarza

Porche la Junquera

La Junquera

Hoya de la Junquera

Puntal de Espín

Perigallo

Calar del Mancheño

Jarosa

Cerro del Engarbo

Cerro de las Carboneras

Loma de la Perdiz

Cerro de los Cantos

Cerro de los Buyeras

Morra Chica

Collado de la Cruz

Lomas de las Algas

Collado del Castillico

Collado de Pinar Negro

Cerro de los M1281

Archivel

Cascas

Noguericas

Lomas de Fuente

Loma Galindo

La Vereda

Barranda

Cabezuela

Navarés

Canela

Jimpa

Pinilla

Arrabal de Benabión

Benabión

Cañada de la Noguera

Cañada de las Canales

Lavadores

Cantera Romana

La Encarnación

Cabezo de la Pegueira

Coto Rosella

La Almudema

Coto Real de la Marina

Cañada de Canara

Carretera de la Cruz

Cañada

Escobar

Chaparral

Arroyo Hurtado

El Chaparral

El Campillo

El Carrascalejo

El Cabezo

Codoñas

Fuente Carrasca

La Coca

El Prado

Llano de Bullas

La Fuente

Ucenda

Pinar Hermoso

Valdepino

Coto Real de la Marina

Cañada de Juan Gonzalez

Cambrones

Campillo de los Jiménez

Cortijo de los Guapos

Virgen de la Peña

Carrasquilla

Algezares

La Pila

Cabezo de Juan Gonzalez

Los Ballesteros

Los Cabezos

El Aceniche

Baños de Mula

Casas de los Barrancos

Casas del Manzano

Casas del Francés

Casas Nuevas

Los Bernabeles

Casa Hita

Casa Carratarro

Cantincharia

Casa del Puerto

Casa del Monte

Casa del Pino

Casa del Rull

Casa del Rio

Casa de Reza

Casa del Cura

Casa del Pino

Casa del Rio

Casa del Rull

Casa del Monte

Casa del Puerto

Casa del Cura

Casa del Rio

Casa del Pino

560000 570000 580000 590000 600000 610000 620000

4240000 4230000 4220000 4210000 4200000

ALBACETE

GRANADA

ALMERIA

VALLE GUADALENTÍN

RÍO MULA VEGA ALTA Y ORIENTAL

RIO SEGURA

Sierra de los Molares

Sierra del Taibilla

Sierra de los Estepares

Sierra de Moratalla

Sierra de la Pila

Sierra de la Cresta del Gallo

Sierra de la Puerta

Sierra de Enmedio

Sierra de los Álamos

Sierra de Carreño

Sierra de la Garita

Sierra de las Palomas

Sierra de los Buitres

Sierra de las Cabras

Sierra de la Cresta

Sierra de la Yesosa

Sierra de la Zarza

Sierra de Pericuso

Sierra Aspera

Sierra de Enmedio

Sierra de Pinar Negro

Sierra de Archivel

Sierra de Almenara

Sierra de la Coja

Sierra del Espartal

Sierra de San Miguel

Sierra de la Puerta

Sierra de Pedro Ponce

Sierra de Cañaverosa

Sierra de Cabillas

Loma de la Cañada del Trigo

Loma de la Cañada de la Cruz

Loma de la Yesosa

Loma de la Junquera

Loma de la Junquera

Loma de la Cañada de la Cruz

Loma de la Cañada de la Cruz

Loma de la Cañada de la Cruz

560000 570000 580000 590000 600000 610000 620000

4240000 4230000 4220000 4210000 4200000

ALBACETE

GRANADA

ALMERIA

VALLE GUADALENTÍN

RÍO MULA VEGA ALTA Y ORIENTAL

RIO SEGURA

Yeste · Letur · Abejuela · Férez · La Dehesa · Socovos · Cañada Buendía · Los Olmos · Tazona · Las Minas · Sege · Beg · Yetas · Vizcable · Turilla · Nerpio · Almaciles · Almacilón · Cuerda de Mojón Blanco · Bugéjar · Macian

Sierra de Cubillas · Cerro de los Caballos · Sierra de Pelarda · Toire Arenas · Morrón Alto · Morrón Blanco · El Alga Gun · Las Lobatillas · Cerro Gordo · Solos y Bosques de Riverta de Cañaverosa · El Canalón · Puerto Estado · Estación de Ferrocarril · Cuarlos de Rotas · Cañada Manrique · Calasparra · Urbanización Coto Riñales · Las Repostaderas · Los Madrines · Los Marines · El Recod · Los Molinicos · Molinicos Alto · Baños de Mula · Cabezo de Juan Gonzalez · Cambrones · Cañada de los Jimenez · Cortijo Capel · Cartasquia · Cortijo de los Guapos · Virgen de la Peña · Cañada de Canara · El Campillo · Fuente Carrasca · Codonas · El Cabezo · El Carril Isaelej · El Prado · Casas de Ucenda · Ucenda · Pinar Hermoso · Valdepino · El Aceniche · Los Cazeros · Los Ballesteros · Coto Real de la Marina · Cañada de las Canales · Lavadores · Cañada de la Noguera · Arrabal de Benablón · Benablón · Cerro de Barranco Blanco · Campo coy · Cerro de los Cuadricos · Cerro de los Corzos · Cerro de los Cantarrales · Los Castillicos · La Molata de Puerto Alto · Revolcadores · Peña de Moratalla · Collado de los Maderos · Collado del Pino Gordo · Los Obispos · Collado Morro de las Covachas · Cascas del Corral · Huzares · Cerro del Chillón · Umbria del Sarvalejo · Cerros · Collado Colcero · Calar Blanco · Cerro del Engarbo · Cerros las Carboneras · Loma de la Perdiz · Cerro de la Vidriera · Cerro de la Venta · Morra Chica · Collado de la Cruz · Lomas de las Aliagas · Collado del Castillico · Collado de Pinar Negro · Cerro de los Lobos · Sierra de Pinar Negro · Caravaca de la Cruz · Cañaverosa · Cañaverosa · Cerro de Casi · El Rincón · Cerro del Moral · El Moral · Cerro de la Fuente · Hoya del Moral · Cerro Cabecicas · Cortijo Casablanca · Puerto de Almaciles · Cañada Carrasca · Los Curiales · Las Aguaderas · Loma de Pulpite · Lomas de Gadea · Cerro del Mojón · Morra del Muerto · Canalizo del Pozo · El Morabito y la Junquera · El Morabito · Hoya de la Zarza · Porche la Junquera · La Junquera · Hoya de la Junquera · Puntal de Espín · Cerro del Mancheño · Cerro de Barranco Blanco · Los Ballesteros · Los Royos · Cerro de los Guapos · Cerro de los Cuadricos · Cerro de los Caballos · Cerro de los Cuadricos

Sierra de los Molares · Sierra de los Estepares · Sierra de la Muela · Sierra de los Alamos · Sierra de Enmedio · Sierra de la Garra · Sierra del Buitre · Sierra de los Palares · Sierra de Carreño · Sierra de las Lomas · Sierra de Fromón · Sierra de la Puerta · Sierra de la Cruz · Sierra de Moratalla · Sierra del Espartal · Sierra de las Cabras · Sierra del Quipar · Sierra del Buitre · Sierra de la Puerta · Sierra de la Fuensanta · Sierra de la Pelarda · Sierra de la Cañada del Puerto · Sierra de los Cantos · Sierra de la Cañada del Puerto · Sierra de la Cañada del Puerto · Sierra de la Cañada del Puerto

560000 570000 580000 590000 600000 610000 620000

4240000 4230000 4220000 4210000 4200000

ALBACETE

GRANADA

ALMERIA

RÍO MULA VEGA ALTA Y ORIENTAL

VALLE GUADALETÍN

RIO SEGURA

LEYENDA TEMATICA

APTITUD MINERÍA

- ARIDOS (APTITUD POSITIVA; VALOR 1)
- MINERARIA METÁLICA (APTITUD POSITIVA; VALOR 1)
- ROCA ORNAMENTAL (APTITUD POSITIVA; VALOR 1)
- ROCA Y MINERAL INDUSTRIAL (APTITUD POSITIVA; VALOR 1)
- INDETERMINADA (VALOR 0)

BASE CARTOGRÁFICA

Carretera de la Cruz

- Núcleos Urbanos
- Autovias / Autopistas
- Carretera Nacional Ministerio Fomento
- Carretera Autonómica Primer Nivel
- Carretera Autonómica Segundo Nivel
- Carretera Autonómica Tercer Nivel
- Autovias / Autopistas en construcción o en proyecto
- Carretera Autonómica Segundo Nivel en construcción o en proyecto
- FF.CC
- Líneas Eléctricas
- Cauces
- Limite Comunidad Autónoma
- Limite Comarcal
- Limite Municipal

FUENTE:
- Base Cartográfica: BCN 1:25.000, Murcia, BCN 1:200.000, Murcia
- Información Minería: Elaboración propia

DISTRIBUCIÓN COMARCAL



ESCALA: 1:2.000.000

A 7

PLANOS DE ANÁLISIS

APTITUD
ZONA DEL NOROESTE

Escala: 1:100.000 Original A-1

0 1 2 3 4 5 6 Km.

Sistema geodésico de referencia:Datum ETRS89
Coordenadas UTM referidas al Huso 30

PLAN DE ORDENACIÓN TERRITORIAL DE LOS RECURSOS MINERALES DE LA REGIÓN DE MURCIA

Región de Murcia
Consejería de Empresa, Empleo, Universidades y Portavocía
Dirección General de Energía y Actividad Industrial y Minera

EDICIÓN
SEPTIEMBRE 2021

VA5275-ANA-DRUR-APNoroeste-07-D01

560000 570000 580000 590000 600000 610000 620000

4240000 4230000 4220000 4210000 4200000

ALBACETE

GRANADA

ALMERIA

RÍO MULA VEGA ALTA Y ORIENTAL

VALLE GUADALETÍN

RIO SEGURA

LEYENDA TEMÁTICA

CAPACIDAD DE ACOGIDA

- ZONAS APROVECHABLES DE PRIORIDAD I
- ZONAS APROVECHABLES DE PRIORIDAD II
- ZONAS APROVECHABLES DE PRIORIDAD III

TIPO DE RECURSO

- ARIDOS
- MINERIA METÁLICA
- ROCA ORNAMENTAL
- ROCA Y MINERAL INDUSTRIAL

BASE CARTOGRÁFICA

- Núcleos Urbanos
- Autovias / Autopistas
- Carretera Nacional Ministerio Fomento
- Carretera Autonómica Primer Nivel
- Carretera Autonómica Segundo Nivel
- Carretera Autonómica Tercer Nivel
- Autovias / Autopistas en construcción o en proyecto
- Carretera Autonómica Segundo Nivel en construcción o en proyecto
- FF.CC
- Líneas Eléctricas
- Cauces
- Limite Comunidad Autónoma
- Limite Comarcal
- Limite Municipal

FUENTE:
- Base Cartográfica: BCN 1:25.000, Murcia, BCN 1:200.000, Murcia
- Información Minería: Elaboración propia

DISTRIBUCIÓN COMARCAL



ESCALA: 1:2.000.000

A 8

PLANOS DE ANÁLISIS

CAPACIDAD DE ACOGIDA
ZONA DEL NOROESTE

Escala: 1:100.000 Original A-1

0 1 2 3 4 5 6 Km.

Sistema geodésico de referencia:Datum ETRS89
Coordenadas UTM referidas al Huso 30

PLAN DE ORDENACIÓN TERRITORIAL DE LOS RECURSOS MINERALES DE LA REGIÓN DE MURCIA

Región de Murcia
Consejería de Empresa, Empleo, Universidades y Portavocía
Dirección General de Energía y Actividad Industrial y Minera

EDICIÓN SEPTIEMBRE 2021

VA3275-ANA-DRLUR-CArcoroeste-08-001

PLANOS DE ANÁLISIS DE LA ZONA DEL RÍO MULA, VEGA ALTA Y ORIENTAL

ÍNDICE

A 1. IMPACTO MEDIOAMBIENTAL. ZONA DEL RIO MULA, VEGA ALTA Y ORIENTAL

A 2. IMPACTO ORDENACIÓN DEL TERRITORIO. ZONA DEL RIO MULA, VEGA ALTA Y ORIENTAL

A 3. IMPACTO CULTURAL. ZONA DEL RIO MULA, VEGA ALTA Y ORIENTAL

A 4. IMPACTO PLANEAMIENTO. ZONA DEL RIO MULA, VEGA ALTA Y ORIENTAL

A 5. IMPACTO GLOBAL. ZONA DEL RIO MULA, VEGA ALTA Y ORIENTAL

A 7. APTITUD. ZONA DEL RIO MULA, VEGA ALTA Y ORIENTAL

A8. CAPACIDAD DE ACOGIDA. ZONA DEL RIO MULA, VEGA ALTA Y ORIENTAL

610000 620000 630000 640000 650000 660000 670000

4250000 4240000 4230000 4220000 4210000 4200000

ALBACETE

ALTIPLANO

NOROESTE

ALICANTE

Area Metropolitana de Murcia

Los Encantados · Fuente del Judío · Cabeza del Asno · Sierra Cabeza del Asno · Sierra Lavia · Sierra Benis · Sierra de Ascoy · Fuente Ascoy · Las Ramblas · Barratera · Horno · Marchinar · Cazo · Los Vergeles · Venta de la Aurora · Hoya del Granado · Sabinosa Perera · Los Cuantanares · Bolbax · Sierra de Pedro Ponce · Sierra del Pro · Vigueta Vieja · Vigueta Nueva · Las Caras · Los Rameles · Cagitán · La Torreta · El Rulí · El Bayo · Barrandino · Cabezo Inés · Almeces · Llanos del Prado · Ardal · Loma de Hernández · El Niño · Cachanilla · Manzanas · Molino · Venta Nueva · Cabezo de Anaco · Pingo · Las Moreras · Los Bermalbeles · Sierra de Cambrón · Sierra de Pedro Ponce · El Barbol · Cerro del Cervo · Peñas Negras · Casas Murcias · Casa de los Ingenieros · Cuesta de los Calzazares · Cuesta de la Solana de Minerales · Arboneras · Cabezo de la Peña · Cerro Alto · Cerro Colorado · Cerro Blanco · Alto Palomo · Cañada Ortín · Lichor · Cerro de Purroles · Ricote · Almeces · Mahoya · Yeso Alto · Yeso Bajo · Virgen del Carmen · Nuestra Señora Asunción · Murcia · La Alcantica · Yeso · Loma de Hernández · El Niño · Mula · Ricote Primero o Huertanares · Ricote Segundo o de Enmedio · Campos del Río · Avd. Calvo Sotelo · Alquerías · La Cruz · Venta Nueva · Cabezo de Anaco · Pingo · Las Moreras · El Minglanilla · Retamar de Abajo · Retamar de Arriba · Los Ojos · Barranco de Gebas · Fuente Librilla · Librilla · Alcantarilla · Sangonera La Seca · Sangonera la Verde · Casa Molina · Casa del Murciano · Casa Valencianos · Casa de Díaz · Torre del Rico · Casas de los Capitos · Cañada de Tripa · La Raja · La Vista Alegre · La Zarza · Las Encebras · Rajica de Enmedio · Rodriguillo · La Solana · Algueña · Cañada de la Leña · Cañada de Hoya · Moracniuelas · El Cantón · Los Marcos · Las Cabezas · Balonga · Peña Zafra de Arriba · Peña Zafra de Abajo · Ramas · Macavenda · El Chicamo · Puerto Rincón · Hoyahermosa · Los Rafaeles · La Zarzaposa · Salado · El Puntal · El Portillo · Portillo · La Casica · Las Casicas · Sierra · La Huerta · Las Palas · Las Palmeras · Las Kalendas · Los Barros · Campo de Matanza · Rambla Salada · Romeral del Ajauque · El Reloj · La Matanza · La Ginesa · La Ginesta · Los Pinaburos · Rambla Salada · Los Conejos · Los Torres · Los Pulpites · Palacios Blancos · Parque de las Palmeras · La Media Lengua · Ribera de Molina · Las Torres de Cotillas · Molina de Segura · La Florida · Alguazas · Rodeo de Torres · Cabezo de Torres · Esparragal · Alquerías · Santa Cruz · Llano de Brujas · Puente Tocinos · Javalí Nuevo · Javalí Viejo · La Nora · Rincón de Seca · Guadalupe · Puebla de Soto · Nonduermas · Era Alta · Los Dolores · Torreagüera · Beniaján · San José de la Vega · Los Garres · Las Mamelianas · Los Ramos · Cabezo de la Plata · Las Casas · La Pinada · Los Guillermos · Ermita Mesa · Salinas de Sangonera · Aljucer · Patiño · Los Lagés · Santo · Algezares · Los Valientes · Los Vicentes · La Egesa · El Alamillo · Perana · El Berro · Carrascoy · Ermita de Beltrán · Villa Carlos · Palacios Blancos · Los Conejos · La Alcaina · Cabezos de la Cueva Negra · Puerto del Cuello de la Tinaja · Altorreal · El Romeral · El Chorrico · Las Pullas · El Llano · Ceutí · Orquí · Alcalá · Las Torres de Cotillas · Molina de Segura · Santomera · Cobatillas · El Sisca · Los Desamparados · Las Norias · La Aparecida · Raiguero de Bonanza · Sierra de Orihuela · Orihuela · Beniel · El Raal · Esparragal · Alquerías · Monteagudo · El Castellar · Murcia · Puente Tocinos · Zeneta · El Mojón · La Basca · Raiguero · Campo de Murcia · Campo de Matanza · Campo de Mirra · Campo de Orihuela · Campo de Cartagena · Campo de Abanilla · Campo de Fortuna · Campo de Lorca · Campo de Caravaca · Campo de Cehegín · Campo de Moratalla · Campo de Hellín · Campo de Tobarra · Campo de Jumilla · Campo de Yecla · Campo de Abarán · Campo de Blanca · Campo de Ricote · Campo de Mula · Campo de Pliego · Campo de Alhama · Campo de Totana · Campo de Aledo · Campo de Lorquí · Campo de Alcantarilla · Campo de Beniel · Campo de Santomera · Campo de Molina de Segura · Campo de Las Torres de Cotillas · Campo de Alguazas · Campo de Ceutí · Campo de Orquí · Campo de Alcalá · Campo de Las Pullas · Campo de El Llano · Campo de El Chorrico · Campo de Altorreal · Campo de El Romeral · Campo de Palacios Blancos · Campo de Los Conejos · Campo de Los Torres · Campo de Los Pulpites · Campo de Parque de las Palmeras · Campo de La Media Lengua · Campo de Ribera de Molina · Campo de La Florida · Campo de Rodeo de Torres · Campo de Cabezo de Torres · Campo de Esparragal · Campo de Alquerías · Campo de Monteagudo · Campo de El Castellar · Campo de Murcia · Campo de Puente Tocinos · Campo de Zeneta · Campo de El Mojón · Campo de La Basca · Campo de Raiguero · Campo de Beniel · Campo de El Raal · Campo de Santomera · Campo de Cobatillas · Campo de El Sisca · Campo de Los Desamparados · Campo de Las Norias · Campo de La Aparecida · Campo de Raiguero de Bonanza · Campo de Sierra de Orihuela · Campo de Orihuela · Campo de Beniel · Campo de El Raal · Campo de Esparragal · Campo de Alquerías · Campo de Monteagudo · Campo de El Castellar · Campo de Murcia · Campo de Puente Tocinos · Campo de Zeneta · Campo de El Mojón · Campo de La Basca · Campo de Raiguero · Campo de Campo de Murcia · Campo de Campo de Matanza · Campo de Campo de Mirra · Campo de Campo de Orihuela · Campo de Campo de Cartagena · Campo de Campo de Abanilla · Campo de Campo de Fortuna · Campo de Campo de Lorca · Campo de Campo de Caravaca · Campo de Campo de Cehegín · Campo de Campo de Moratalla · Campo de Campo de Hellín · Campo de Campo de Tobarra · Campo de Campo de Jumilla · Campo de Campo de Yecla · Campo de Campo de Abarán · Campo de Campo de Blanca · Campo de Campo de Ricote · Campo de Campo de Mula · Campo de Campo de Pliego · Campo de Campo de Alhama · Campo de Campo de Totana · Campo de Campo de Aledo · Campo de Campo de Lorquí · Campo de Campo de Alcantarilla · Campo de Campo de Beniel · Campo de Campo de Santomera · Campo de Campo de Molina de Segura · Campo de Campo de Las Torres de Cotillas · Campo de Campo de Alguazas · Campo de Campo de Ceutí · Campo de Campo de Orquí · Campo de Campo de Alcalá · Campo de Campo de Las Pullas · Campo de Campo de El Llano · Campo de Campo de El Chorrico · Campo de Campo de Altorreal · Campo de Campo de El Romeral · Campo de Campo de Palacios Blancos · Campo de Campo de Los Conejos · Campo de Campo de Los Torres · Campo de Campo de Los Pulpites · Campo de Campo de Parque de las Palmeras · Campo de Campo de La Media Lengua · Campo de Campo de Ribera de Molina · Campo de Campo de La Florida · Campo de Campo de Rodeo de Torres · Campo de Campo de Cabezo de Torres · Campo de Campo de Esparragal · Campo de Campo de Alquerías · Campo de Campo de Monteagudo · Campo de Campo de El Castellar · Campo de Campo de Murcia · Campo de Campo de Puente Tocinos · Campo de Campo de Zeneta · Campo de Campo de El Mojón · Campo de Campo de La Basca · Campo de Campo de Raiguero · Campo de Campo de Campo de Murcia · Campo de Campo de Campo de Matanza · Campo de Campo de Campo de Mirra · Campo de Campo de Campo de Orihuela · Campo de Campo de Campo de Cartagena · Campo de Campo de Campo de Abanilla · Campo de Campo de Campo de Fortuna · Campo de Campo de Campo de Lorca · Campo de Campo de Campo de Caravaca · Campo de Campo de Campo de Cehegín · Campo de Campo de Campo de Moratalla · Campo de Campo de Campo de Hellín · Campo de Campo de Campo de Tobarra · Campo de Campo de Campo de Jumilla · Campo de Campo de Campo de Yecla · Campo de Campo de Campo de Abarán · Campo de Campo de Campo de Blanca · Campo de Campo de Campo de Ricote · Campo de Campo de Campo de Mula · Campo de Campo de Campo de Pliego · Campo de Campo de Campo de Alhama · Campo de Campo de Campo de Totana · Campo de Campo de Campo de Aledo · Campo de Campo de Campo de Lorquí · Campo de Campo de Campo de Alcantarilla · Campo de Campo de Campo de Beniel · Campo de Campo de Campo de Santomera · Campo de Campo de Campo de Molina de Segura · Campo de Campo de Campo de Las Torres de Cotillas · Campo de Campo de Campo de Alguazas · Campo de Campo de Campo de Ceutí · Campo de Campo de Campo de Orquí · Campo de Campo de Campo de Alcalá · Campo de Campo de Campo de Las Pullas · Campo de Campo de Campo de El Llano · Campo de Campo de Campo de El Chorrico · Campo de Campo de Campo de Altorreal · Campo de Campo de Campo de El Romeral · Campo de Campo de Campo de Palacios Blancos · Campo de Campo de Campo de Los Conejos · Campo de Campo de Campo de Los Torres · Campo de Campo de Campo de Los Pulpites · Campo de Campo de Campo de Parque de las Palmeras · Campo de Campo de Campo de La Media Lengua · Campo de Campo de Campo de Ribera de Molina · Campo de Campo de Campo de La Florida · Campo de Campo de Campo de Rodeo de Torres · Campo de Campo de Campo de Cabezo de Torres · Campo de Campo de Campo de Esparragal · Campo de Campo de Campo de Alquerías · Campo de Campo de Campo de Monteagudo · Campo de Campo de Campo de El Castellar · Campo de Campo de Campo de Murcia · Campo de Campo de Campo de Puente Tocinos · Campo de Campo de Campo de Zeneta · Campo de Campo de Campo de El Mojón · Campo de Campo de Campo de La Basca · Campo de Campo de Campo de Raiguero

N W E S

LEYENDA TEMATICA

IMPACTO MEDIOAMBIENTAL.

- SIN RESTRICCIONES
- MUY BAJO (1)
- BAJO (2)
- MEDIO (3)
- ALTO (4)
- MUY ALTO- EXCLUSIÓN (5)

BASE CARTOGRÁFICA

- Núcleos Urbanos
- Autovías / Autopistas
- Carretera Nacional Ministerio Fomento
- Carretera Autonómica Primer Nivel
- Carretera Autonómica Segundo Nivel
- Carretera Autonómica Tercer Nivel
- Autovías / Autopistas en construcción o en proyecto
- Carretera Autonómica Segundo Nivel en construcción o en proyecto
- FF.CC
- Líneas Eléctricas
- Cauces
- Límite Comunidad Autónoma
- Limite Comarcal
- Limite Municipal

FUENTE:
- Base Cartográfica: BCN 1:25.000, Murcia, BCN 1:200.000, Murcia
- Información Minería: Elaboración propia

DISTRIBUCIÓN COMARCAL



ESCALA: 1:2.000.000

A 1

PLANOS DE ANÁLISIS

IMPACTO MEDIOAMBIENTAL
ZONA DEL RÍO MULA,
VEGA ALTA Y ORIENTAL

Escala: 1:100.000 Original A-1

0 1 2 3 4 5 6 Km.

Sistema geodésico de referencia:Datum ETRS89
Coordenadas UTM referidas al Huso 30

PLAN DE ORDENACIÓN TERRITORIAL DE LOS RECURSOS MINERALES DE LA REGIÓN DE MURCIA

Región de Murcia
Consejería de Empresa, Empleo, Universidades y Portavocía
Dirección General de Energía y Actividad Industrial y Minera

EDICIÓN SEPTIEMBRE 2021

VAS270-ANA-DR-UR-IMAmbiental-01-D01

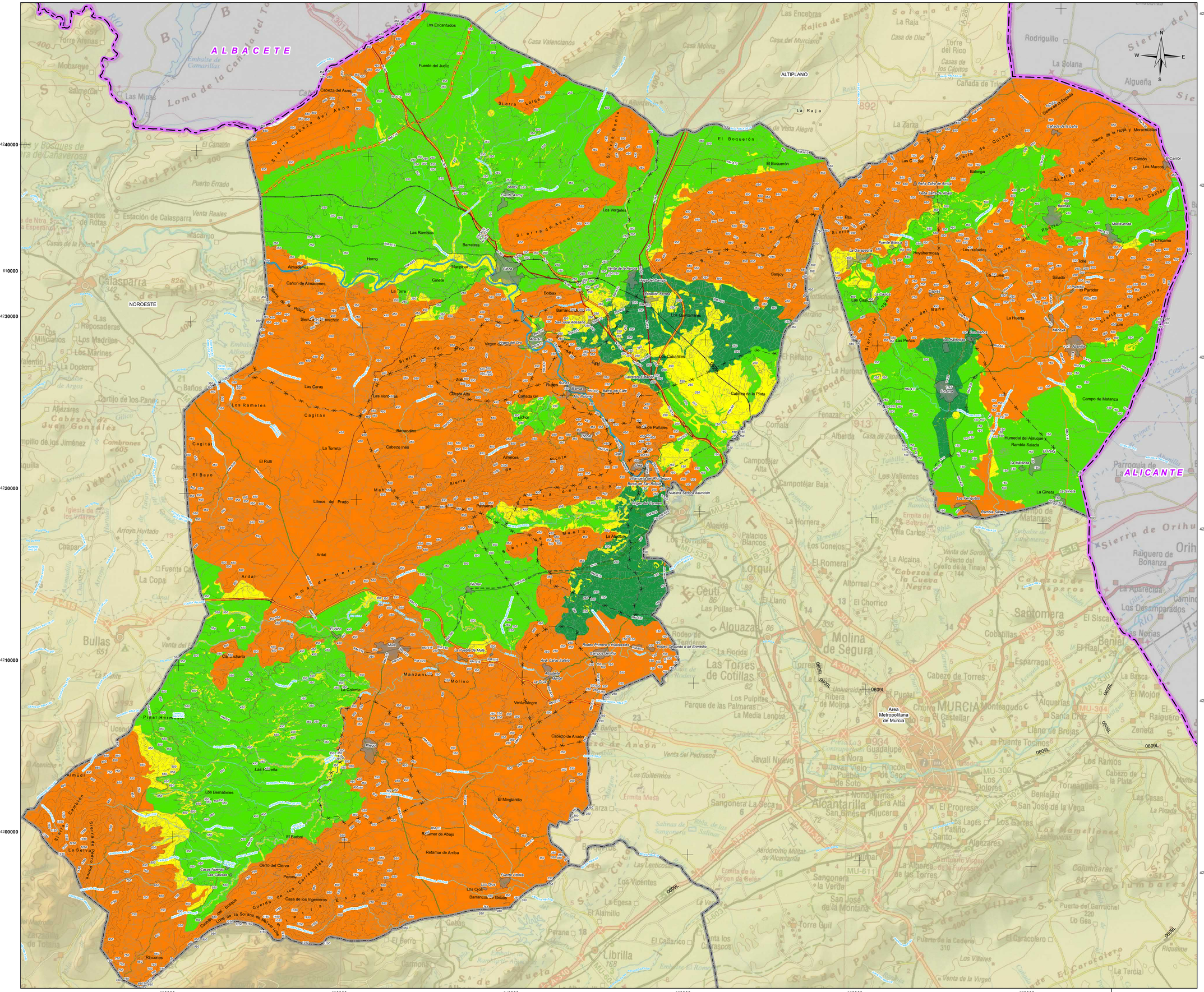
610000
620000
630000
640000
650000
660000
670000
4250000
4240000
4230000
4220000
4210000
4200000
ALBACETE
ALICANTE
ALTIPLANO
NOROESTE
Los Encantados
Fuente del Judío
Cabeza del Asno
Sierra Larga
Sierra Cabeza del Asno
Sierra de Benis
El Boquerón
Sierra de Ascoy
Ascoy
Fuente Ascoy
Los Vergeles
Las Ramblas
Barratera
Horno
Marcopar
Cazo
Almaderes
Cañon de Almaderes
Ginete
La Torre
Bolbax
Venta de la Aurora
Hoya de Cascajos
Estación Xerez
Los Cantareros
Sanjoy
Barranco Ancho
San José Artesano
Virgen
Virgen del Oro
Sierra del Puerto
Las Caras
Los Rameles
Cagitán
Las Ventanicas
Cuesta Alta
Cañada Cano
Rudes
Cabañiles
Cabezo de la Plata
Barrandino
Cabezo Inés
La Torreta
El Rulí
El Bayo
Almeces
Vereda de Puñales
Ricos
Sierra de Cajal
Llanos del Prado
Mahoya
Pedrera
Virgen del Carmen
Nuestra Señora Asunción
Ardal
Yechar
Sierra de la Muela
La Algaida
Loma de Herrera
El Mate
Mula
La Puebla de Mula
Rodeo Primero o Huertazares
Rodeo Segundo o de Enmedio
Campos Serrano
Avd. Calvo Sotelo
Manzanares
Molino
La Colonia
Venta Negra
Pinar Hermoso
Pliego
Cabezo de Anaor
Almudi
Las Palomeras
Los Bermabeles
Sierra de Cambrón
Sierra de la Sella
Sierra de Barra Ponce
El Barbol
El Minglanillo
Retamar de Abajo
Retamar de Arriba
Cerro del Ciervo
Peñarrubia
Casa de los Ingenieros
Cuerda de los Carrascales
Fuente Gibrita
Los Ojos
Barrancos
Gebas
Rincones
Cortijo del Bosque
Loma de la Solana de Miravetes
Sierra de Quibas
Sierra de la Hoya y Moracheles
Sierra de Barrinas
Sierra del Cantón
El Cantón
Los Marcos
Las Cañadas
Peña Zafra de Almoa
Peña Zafra de Abajo
Balonga
Pila
Fuente Blanco
Hoyahermosa
Los Rafaeles
La Cargachona
Ramosa
Macavenda
El Chicamo
Tolle
Saladó
El Partidor
La Huerta
Las Peñas
Las Palomicas
Sierra de Abanilla
Campo de Matanza
Humedal del Ajauque y Rambla Salada
Rambla Salada
La Matanza
La Ginela
Los Periquitos
Area Metropolitana de Murcia
MURCIA
Puente Tocinos
Javali Nuevo
Javali Viejo
La Nora
Rincón de Seca
Los Ramos
Beniaján
Torreagüera
Cabezo de la Plata
Las Casas
La Pinada
Alcantarilla
Sangonera La Seca
Sangonera la Verde
Aeródromo Militar de Alcantarilla
Los Garres
Algezares
Los Dolores
Molina de Segura
Las Torres de Cotillas
Ribera de Molina
Alquerías
Cabezo de Torres
Monteagudo
Santa Cruz
Llano de Brujas
Zeneta
Raiguero
Esparragal
Santomera
Cobatillas
Beniel
Orihuela
Raiguero de Bonanza
Los Desamparados
Las Norias
Los Palacios
Los Pulpites
Parque de las Palmeras
La Media Lengua
Universidad Católica de San Antonio
Puntal
Churra
El Castellar
Los Molinos
Los Garres
Los Valientes
Campotéjar Alta
Campotéjar Baja
Los Conejos
Algaida
Palacios Blancos
Ceutí
Las Pulas
Alguazas
Rodeo de Ceutí
La Florida
Las Torres de Cotillas
Cabezos de la Cueva Negra
Cabezos de los Asperos
Sierra de Orihuela
Sierra del Molino
Sierra del Puerto
Sierra del Aguila
Sierra de Lugar
Sierra del Baño
Sierra de Espuña
Sierra de Carrascoy
Sierra de la Pila
Sierra de la Cresta del Gallo
Sierra de la Fausilla
Sierra de la Pila
Sierra de la Cresta del Gallo
Sierra de la Fausilla
Sierra de Carrascoy
Sierra de Espuña

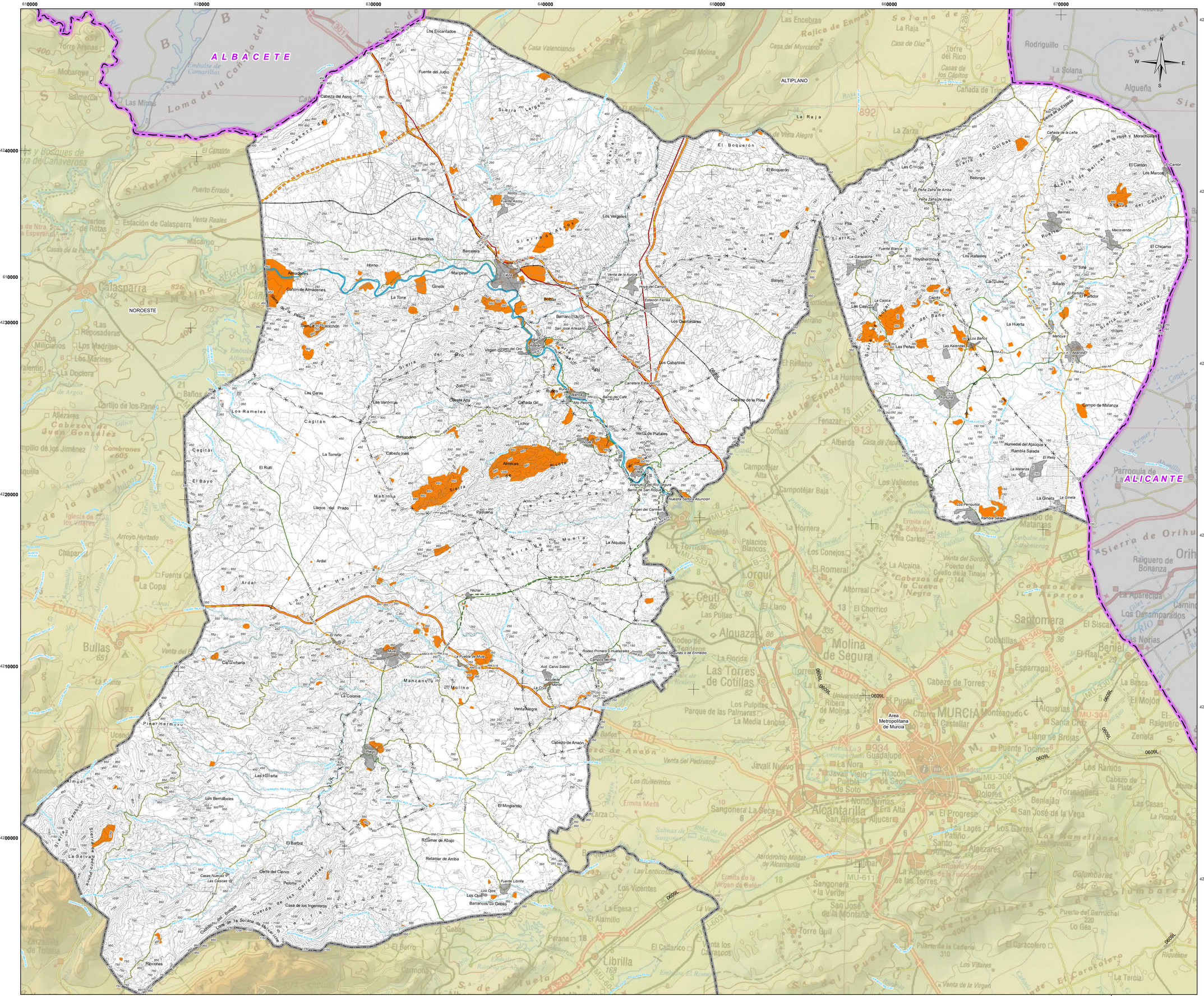

LEYENDA TEMATICA

IMPACTO CULTURAL.

- SIN RESTRICCIONES
- MUY BAJO (1)
- BAJO (2)
- MEDIO (3)
- ALTO (4)
- MUY ALTO- EXCLUSIÓN (5)

BASE CARTOGRÁFICA

- Núcleos Urbanos
- Autovías / Autopistas
- Carretera Nacional Ministerio Fomento
- Carretera Autonómica Primer Nivel
- Carretera Autonómica Segundo Nivel
- Carretera Autonómica Tercer Nivel
- Autovías / Autopistas en construcción o en proyecto
- Carretera Autonómica Segundo Nivel en construcción o en proyecto
- FF.CC
- Líneas Eléctricas
- Cauces
- Limite Comunidad Autónoma
- Limite Comarcal
- Limite Municipal

FUENTE:
- Base Cartográfica: BCN 1:25.000, Murcia, BCN 1:200.000, Murcia
- Información Minería: Elaboración propia

DISTRIBUCIÓN COMARCAL



ESCALA: 1:2.000.000

A 3

PLANOS DE ANÁLISIS

IMPACTO CULTURAL
ZONA DEL RÍO MULA,
VEGA ALTA Y ORIENTAL

Escala: 1:100.000 Original A-1

0 1 2 3 4 5 6 Km.

Sistema geodésico de referencia:Datum ETRS89
Coordenadas UTM referidas al Huso 30

PLAN DE ORDENACIÓN TERRITORIAL DE LOS RECURSOS MINERALES DE LA REGIÓN DE MURCIA

Región de Murcia
Consejería de Empresa, Empleo, Universidades y Portavocía
Dirección General de Energía y Actividad Industrial y Minera

EDICIÓN
SEPTIEMBRE 2021

VAS275-ANA-DRUR-Ciomula-03-001

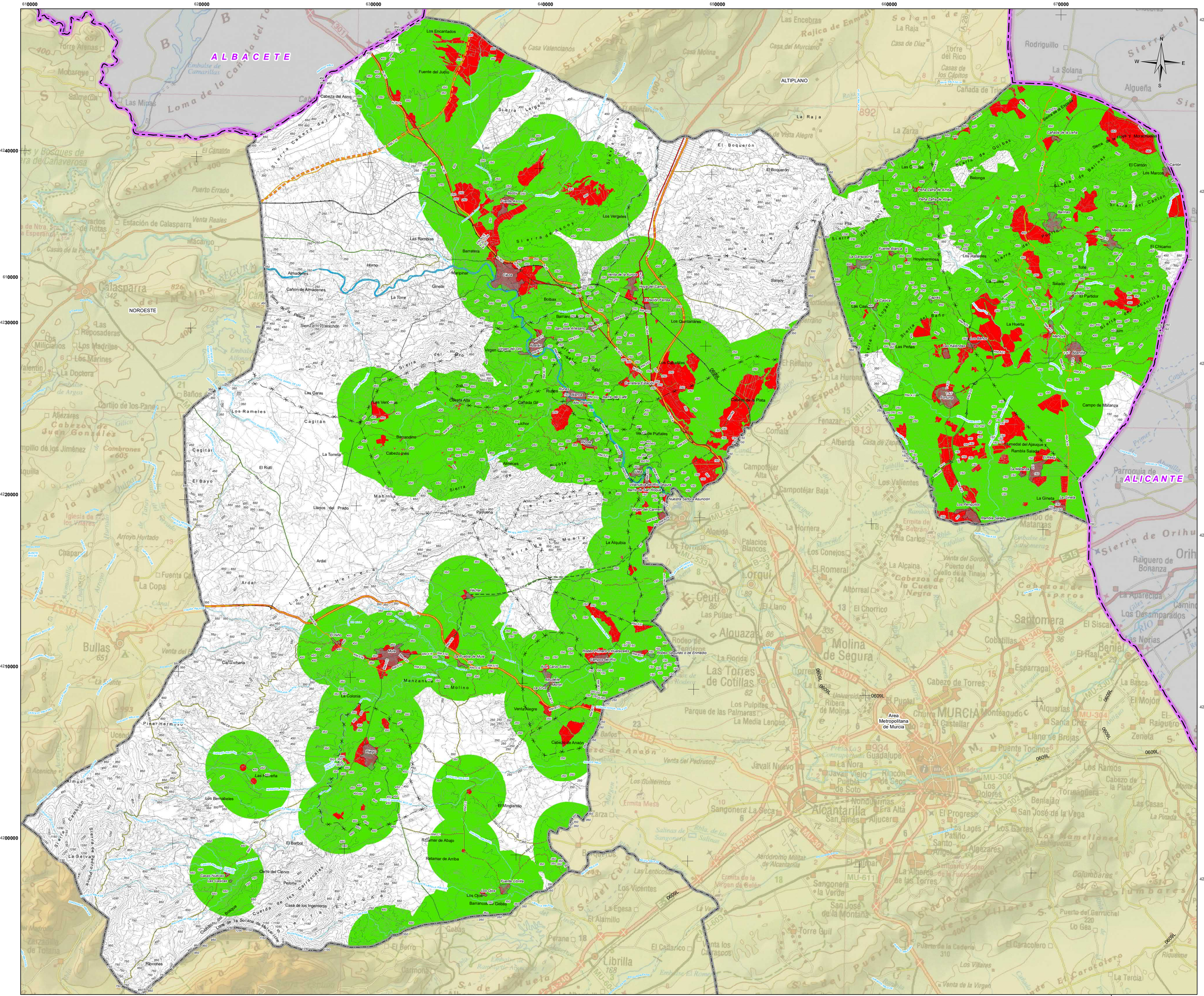
610000
620000
630000
640000
650000
660000
670000
4250000
4240000
4230000
4220000
4210000
4200000
ALBACETE
ALICANTE
ALTIPLANO
NOROESTE
N
S
W
E
Los Encantados
Fuente del Judío
Cabeza del Asno
Sierra Cabeza del Asno
Sierra Larga
Sierra de Ascoy
Ascoy
Fuente Ascoy
Los Vergeles
Las Ramblas
Barratera
Caso
Manipinar
Horno
Almadenes
Cañón de Almadenes
La Torre
Ginela
Bolbax
Barranco Bolbax
Sierra del Pino
Pinos
Sierra del Pinar
Sierra del Pinarico
Sierra del Pinarejo
Sierra del Pinarejico
Sierra del Pinarejo Hondo
Sierra del Pinarejico Hondo
Sierra del Pinarejo Alto
Sierra del Pinarejico Alto
Sierra del Pinarejo Bajo
Sierra del Pinarejico Bajo
Sierra del Pinarejo Bajico
Sierra del Pinarejico Bajico
Sierra del Pinarejo Bajo Hondo
Sierra del Pinarejico Bajo Hondo
Sierra del Pinarejo Bajo Alto
Sierra del Pinarejico Bajo Alto
Sierra del Pinarejo Bajo Bajo
Sierra del Pinarejico Bajo Bajo
Sierra del Pinarejo Bajo Bajico
Sierra del Pinarejico Bajo

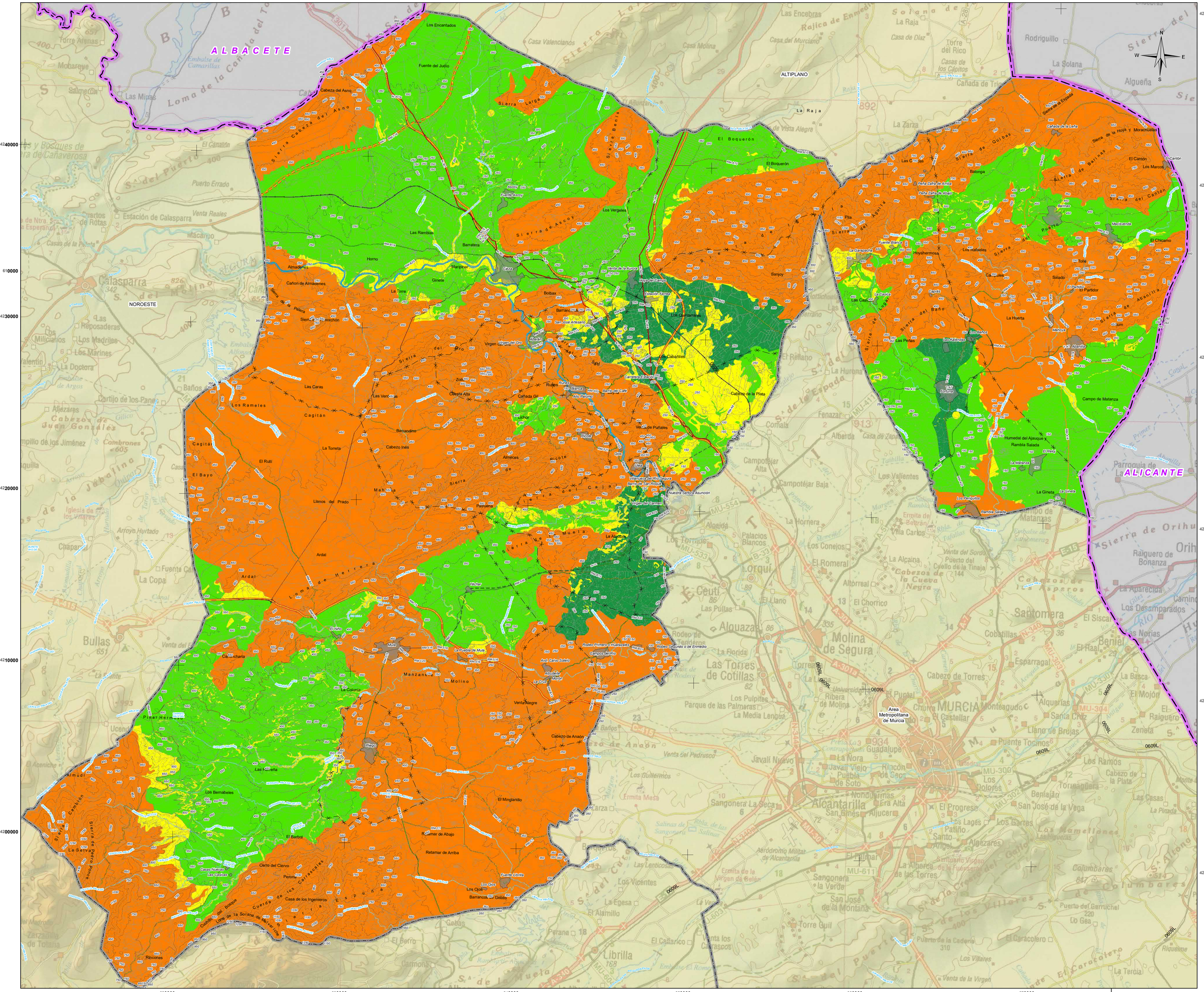
610000
620000
630000
640000
650000
660000
670000
4250000
4240000
4230000
4220000
4210000
4200000
ALBACETE
ALICANTE
ALTIPLANO
NOROESTE
Los Encantados
Fuente del Judío
Cabeza del Asno
Sierra Larga
Sierra Cabeza del Asno
Sierra de Benis
El Boquerón
Sierra de Ascoy
Ascoy
Fuente Ascoy
Los Vergeles
Las Ramblas
Barratera
Horno
Marcelar
Cazo
Almaderes
Cañon de Almaderes
Ginete
La Torre
Bolbax
Venta de la Aurora
Sierra de Enmedio
Estación Xerez
Los Cantareros
Sierra de Palera
Sierra de Arcichor
Virgen
Virgen del Oro
Sierra del Oro
Las Caras
Los Rameles
Cagitán
Las Ventanicas
Cabeza Alta
Cañada Cano
Cabezo de la Plata
Barrandino
Cabezo Inés
La Torreta
El Rulí
El Bayo
Almeces
Sierra de Cajal
Vereda de Puñales
Ricos
Mahoya
Llanos del Prado
Pericones
Virgen del Carmen
Nuestra Señora Asunción
La Algaida
Sierra de la Muela
Ardal
Loma de Herrera
Yechar
El Niño
Mula
La Puebla de Mula
Rodeo Primero o Huertazares
Rodeo Segundo o de Enmedio
Campos Serrano
Avd. Calvo Sotelo
Abadías
La Cruz
La Colonia
Manzanares
Molino
Venta Negra
Cabezo de Anaor
Piñero
Pinar Hermoso
Las Palomeras
Almudí
Los Bermabeles
Sierra de Cambrón
Sierra de Pedro Ponce
La Selva
El Barbol
Cerro del Ciervo
Peñarrubia
Casa de los Ingenieros
Cuerda de los Carrascales
Castillo del Bosque
Loma de la Solana de Miravetes
Rincones
El Boquerón
Pila
Sierra del Aguila
Las Cañadas
Peña Zafra de Almoa
Peña Zafra de Abajo
Balonga
Sierra de Quibas
Cañada de la Leña
Sierra de la Hoya y Moracheles
Sierra de Barrinas
El Cantón
Los Marcos
Sierra del Cantón
Ramosa
Macavenda
El Chicamo
Fuente Blanco
Hoyahermosa
Los Rafaeles
Sierra de Abanilla
Tollo
Saladó
El Partidor
La Huerta
Sierra del Baño
Las Peñas
Las Palomicas
Los Baños
Mahoya
Campo de Matanza
Humedal del Ajauque y Rambla Salada
El Reiné
La Matanza
Los Periquitos
Rambla Salada
La Gineta
La Ginela
Area Metropolitana de Murcia
Murcia
Molina de Segura
Las Torres de Cotillas
Alcantarilla
Santomera
Beniel
Alquerías
Puente Tocinos
Javalí Nuevo
Javalí Viejo
La Nora
Rincón de Seca
Puebla de Soto
Nonduermas
Guadalupe
Sangonera La Seca
Sangonera la Verde
Los Ramos
Cabezo de la Plata
Beniajan
Torreagüera
San José de la Vega
Las Casas
La Pinada
Los Garres
Los Dolores
Los Lagos
Patiño
Santo Angel
Algezares
Los Villares
Librilla
Alhama de Murcia
Aljucer
Era Alta
El Progreso
Monteagudo
El Castellar
Churra
Llano de Brujas
Zeneta
Raiguero
Raiguero de Bonanza
Los Desamparados
Las Norias
Los Valientes
Campotéjar Alta
Campotéjar Baja
Comala
Alberda
Casa de Zapata
Fenazar
Rodriguillo
La Solana
Algueña
Parroquia de La Algueña
Sierra del Carche
Sierra de Orihuela
Orihuela
Sierra de Espuña
Sierra del Puerto
Puerto Errado
Estación de Calasparra
Venta Reales
Macarpo
Casas de la Palera
Cartujos de Rotas
Sierra del Molino
Los Reposaderas
Los Madriles
Los Marines
La Doctora
Cartujo de los Pane
Aljezares
Cabezo de Juan Gonzáles
Cambrones
Jabalina
Quiles
Iglesia de los Villares
Arroyo Hurtado
Fuente Ca
La Copa
Bullas
Venta del
Cañada de Tripa
Casas de los Capitos
Torre del Rico
Casas Valencianos
Casa Molina
Casa del Murciano
Las Encebras
Rajica de Enmedio
La Raja
Casa de Díaz
La Vista Alegre
Sierra Larga
Sierra de Ascoy
Sierra de Benis
Sierra de Palera
Sierra de Arcichor
Sierra del Oro
Sierra de Cajal
Sierra de la Muela
Sierra de Quibas
Sierra de Barrinas
Sierra del Cantón
Sierra de Abanilla
Sierra del Baño
Sierra de Pedro Ponce
Sierra de Cambrón
Sierra de Espuña
Sierra del Puerto
Sierra del Carche
Sierra de Orihuela
Loma de la Canaleja del Tor
Loma de Herrera
Loma de la Solana de Miravetes
Cuerda de los Carrascales
Rambla de Abajo
Rambla de Cano
Rambla de Ajauque
Rambla de San Roque
Rambla de Cabezo Inés
Rambla de Cañada Cano
Rambla de Ajauque
Rambla de Cañada Cano
Rambla de Abajo
Rambla de San Roque
Rambla de Cabezo Inés
Rambla de Ajauque
Rambla Salada

610000 620000 630000 640000 650000 660000 670000

4250000 4240000 4230000 4220000 4210000 4200000

ALBACETE

ALICANTE

NOROESTE

ALTIPLANO

Area Metropolitana de Murcia

Sierra Cabeza del Asno · Sierra Larga · Sierra Benis · Sierra de Ascoy · Sierra de Cejo · Sierra del Puerto · Sierra del Pino · Sierra del Oro · Sierra de Cagitán · Sierra de Mahoya · Sierra de Muela · Sierra de Pinar Hermoso · Sierra de Almudí · Sierra de Crevillente · Sierra de Pujalte · Sierra de la Selva · Sierra de Quibas · Sierra de Barinas · Sierra del Cantón · Sierra del Baño · Sierra de la Pila · Sierra de la Cresta del Gallo · Sierra de la Cresta · Sierra de Abanilla

Loma de la Canaleja del Tollo · Loma de Herrera · Loma de la Solana de Malvariche · Cuerda de los Carrascales

Cabeza del Asno · Fuente del Judío · Los Encantados · Fuente Ascoy · Las Ramblas · Barratera · Horno · Almadenes · Cañón de Almadenes · Ginela · La Torre · Maricinar · Cejo · Bolbax · Barranco de Cejo · Venta de la Aurora · Fraile del Cerro · Estación Ferrea · Los Cuantarales · Banoy · Los Cabañiles · Cabezo de la Plata · Virgen Dolores del Oro · Rudos Rubios · Rudos Blancos · Alto Palomo · Barco del Café · Cañada Gil · Cresta Alta · Zolli · Las Ventosas · Las Caras · Los Rameles · Cagitán · Bermadino · Cabezo Inés · La Torreta · El Rulli · El Bayo · Llanos del Prado · Mahoya · Almeces · Lichor · Vertis de Pañales · Ricote · Ora · Villanueva del Río Segura · Barrio de San Roque · Nuestra Señora Asunción · Virgen del Carmen · Parpuena · Muela · La Alquibla · Ardal · Yéchar · El Niño · Clariharia · La Cueva de Mula · Mula · Rodeo Primero o Huertazales · Rodeo Segundo o de Enmedio · Campos del Río · Avd. Calvo Sotelo · Alcantarilla · La Colonia · Manzanete · Molino · Venta Alegre · Pinar Hermoso · Cabezo de Anaón · Rango · Las Hurreña · Almudí · Los Bermaleles · El Barbot · El Mingranillo · Retamar de Abajo · Retamar de Arriba · Cerro del Ciervo · Casas Nuevas · Las Casicas · Peñoña · Casa de los Ingenieros · Los Ojos · Fuente Librilla · Barranco de Gebas · Riquelmes · El Boquerón · Las Casicas · Peña Zafra de Arriba · Peña Zafra de Abajo · Bilonga · Fuente Blanca · Hoyohermosa · La Ganzaocha · Los Rafaeles · Cascales · Cenes · La Casica · Las Casicas · Los Barros · Las Kalendas · Las Peñas · La Huerta · Manoya · Campo de Matanza · Humedal del Ajauque · Rambla Salada · El Reloj · La Matanza · La Ginela · Los Penquitos · Rambla Salada · Cañada de la Leña · Cañada de la Espina · Sierra de la Hoya y Morachuelo · El Cantón · Los Marcos · Barinas · Macisvenda · El Chicamo · Tolle · Salado · El Partidor · El Partidor · Los Rafaeles · Fuente Blanca · La Casica · Las Casicas · Los Barros · Las Kalendas · Las Peñas · La Huerta · Manoya · Campo de Matanza · Humedal del Ajauque · Rambla Salada · El Reloj · La Matanza · La Ginela · Los Penquitos · Rambla Salada

Carretera Estación Ferrea · Carretera de la Cruz · Carretera de Ascoy · Carretera de Cejo · Carretera de Pinar Hermoso · Carretera de Cagitán · Carretera de Ricote · Carretera de Cañada Gil · Carretera de Retamar · Carretera de Cerro del Ciervo · Carretera de Peñoña · Carretera de Casa de los Ingenieros · Carretera de Barranco de Gebas · Carretera de Riquelmes · Carretera de Cabezo de Anaón · Carretera de Manzanete · Carretera de Molino · Carretera de Mula · Carretera de Yéchar · Carretera de Ardal · Carretera de Parpuena · Carretera de Muela · Carretera de Nuestra Señora Asunción · Carretera de Villanueva del Río Segura · Carretera de Barrio de San Roque · Carretera de Ricote · Carretera de Vertis de Pañales · Carretera de Lichor · Carretera de Almeces · Carretera de Ora · Carretera de Cagitán · Carretera de Bermadino · Carretera de Cabezo Inés · Carretera de La Torreta · Carretera de El Rulli · Carretera de El Bayo · Carretera de Llanos del Prado · Carretera de Mahoya · Carretera de Los Rameles · Carretera de Las Caras · Carretera de Las Ventosas · Carretera de Cresta Alta · Carretera de Zolli · Carretera de Cañada Gil · Carretera de Alto Palomo · Carretera de Rudos Blancos · Carretera de Rudos Rubios · Carretera de Barco del Café · Carretera de Virgen Dolores del Oro · Carretera de Cañón de Almadenes · Carretera de Almadenes · Carretera de Horno · Carretera de Las Ramblas · Carretera de Fuente Ascoy · Carretera de Cabeza del Asno · Carretera de Fuente del Judío · Carretera de Los Encantados · Carretera de Barranco de Cejo · Carretera de Bolbax · Carretera de La Torre · Carretera de Ginela · Carretera de Maricinar · Carretera de Almadenes · Carretera de Cañón de Almadenes · Carretera de Cejo · Carretera de Horno · Carretera de Las Ramblas · Carretera de Barratera · Carretera de Ascoy

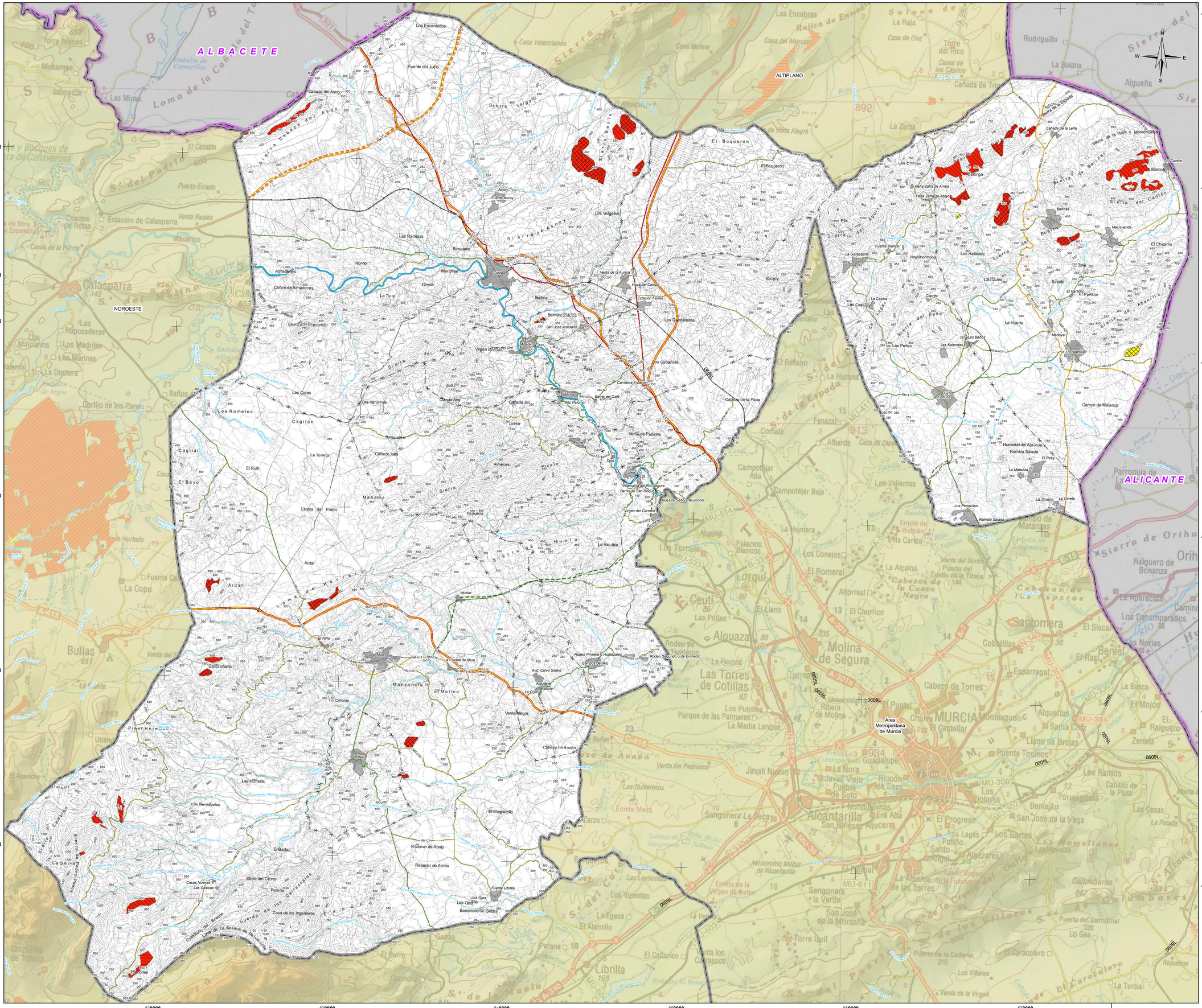

LEYENDA TEMÁTICA

CAPACIDAD DE ACOGIDA

- ZONAS APROVECHABLES DE PRIORIDAD I
- ZONAS APROVECHABLES DE PRIORIDAD II
- ZONAS APROVECHABLES DE PRIORIDAD III

TIPO DE RECURSO

- ARIDOS
- MINERIA METÁLICA
- ROCA ORNAMENTAL
- ROCA Y MINERAL INDUSTRIAL

BASE CARTOGRÁFICA

- Núcleos Urbanos
- Autovias / Autopistas
- Carretera Nacional Ministerio Fomento
- Carretera Autonómica Primer Nivel
- Carretera Autonómica Segundo Nivel
- Carretera Autonómica Tercer Nivel
- Autovias / Autopistas en construcción o en proyecto
- Carretera Autonómica Segundo Nivel en construcción o en proyecto
- FF.CC
- Líneas Eléctricas
- Cauces
- Limite Comunidad Autónoma
- Limite Comarcal
- Limite Municipal

FUENTE:
- Base Cartográfica: BCN 1:25.000, Murcia, BCN 1:200.000, Murcia
- Información Minería: Elaboración propia

DISTRIBUCIÓN COMARCAL



ESCALA: 1:2.000.000

A 8

PLANOS DE ANÁLISIS

CAPACIDAD DE ACOGIDA
ZONA DEL RÍO MULA, VEGA ALTA Y ORIENTAL

Escala: 1:100.000 Original A-1

0 1 2 3 4 5 6 Km.

Sistema geodésico de referencia: Datum ETRS89
Coordenadas UTM referidas al Huso 30

PLAN DE ORDENACIÓN TERRITORIAL DE LOS RECURSOS MINERALES DE LA REGIÓN DE MURCIA

Región de Murcia
Consejería de Empresa, Empleo, Universidades y Portavocía
Dirección General de Energía y Actividad Industrial y Minera

EDICIÓN SEPTIEMBRE 2021

VA5275-ANA-DR-UR-CAlcomula-08-D01