



Región de Murcia
Consejería de Empresa, Empleo
Universidades y Portavocía

Dirección General de Energía
y Actividad Industrial y Minera

VERSIÓN INICIAL DEL PLAN DE ORDENACIÓN TERRITORIAL DE LOS RECURSOS MINERALES DE LA REGIÓN DE MURCIA



TOMO IV



PLANOS DE INFORMACIÓN (II)

SEPTIEMBRE 2021

ZARANDONA TELLITU RICARDO JOAQUIN - 48355348X

Firmado digitalmente por ZARANDONA TELLITU RICARDO JOAQUIN - 48355348X
DN: cn=ZARANDONA TELLITU RICARDO JOAQUIN - 48355348X, c=ES, email=RIZARTE@HOTMAIL.COM
Fecha: 2021.10.06 20:46:56 +02'00'

MARTINEZ ZAMBRANA INES TERESA - 75226257L

Firmado digitalmente por MARTINEZ ZAMBRANA INES TERESA - 75226257L
DN: cn=MARTINEZ ZAMBRANA INES TERESA - 75226257L, c=ES, email=imzambrana@typsa.es
Fecha: 2021.10.06 16:37:15 +02'00'

CALVO RUBI JOSE LUIS - 33495916G

Firmado digitalmente por CALVO RUBI JOSE LUIS - 33495916G
DN: cn=CALVO RUBI JOSE LUIS - 33495916G, c=ES, email=jlcalvo@typsa.es
Fecha: 2021.10.07 08:29:16 +02'00'

Región de Murcia
Consejería de Empresa, Empleo
Universidades y Portavocía
Dirección General de Energía
y Actividad Industrial y Minera

ÍNDICE DE TOMOS

TOMO I. ANÁLISIS Y DIAGNÓSTICO TERRITORIAL	0. INTRODUCCIÓN 1. ANÁLISIS DEL SISTEMA TERRITORIAL 2. ANÁLISIS TERRITORIAL Y CARACTERIZACIÓN DE LOS RECURSOS MINERALES 3. ANÁLISIS DE LA INDUSTRIA EXTRACTIVA 4. DIAGNÓSTICO TERRITORIAL-SECTORIAL
TOMO II. PLAN DE ORDENACIÓN TERRITRORIAL	5. ALTERNATIVAS DE ACTUACIÓN Y MODELO DESEADO 6. OBJETIVOS Y CRITERIOS DE ORDENACIÓN 7. PLAN DE ORDENACIÓN TERRITORIAL
TOMO III. PLANOS DE INFORMACIÓN (I)	PLANOS DE INFORMACIÓN DEL ALTIPLANO PLANOS DE INFORMACIÓN DEL NOROESTE PLANOS DE INFORMACIÓN DEL RÍO MULA, VEGA ALTA Y ORIENTAL
TOMO IV. PLANOS DE INFORMACIÓN (II)	PLANOS DE INFORMACIÓN DEL ÁREA METROPOLITANA DE MURCIA PLANOS DE INFORMACIÓN DEL GUADALENTÍN PLANOS DE INFORMACIÓN DEL LITORAL
TOMO V. PLANOS DE INFORMACIÓN (III)	PLANOS DE INFORMACIÓN REGIONALES
TOMO VI. PLANOS DE ANÁLISIS (I)	PLANOS DE ANÁLISIS DEL ALTIPLANO PLANOS DE ANÁLISIS DEL NOROESTE PLANOS DE ANÁLISIS DEL RÍO MULA, VEGA ALTA Y ORIENTAL

TOMO VII. PLANOS DE ANÁLISIS (II)	PLANOS DE ANÁLISIS DEL ÁREA METROPOLITANA DE MURCIA PLANOS DE ANÁLISIS DEL GUADALENTÍN PLANOS DE ANÁLISIS DEL LITORAL
TOMO VIII. PLANOS DE ANÁLISIS (III)	PLANOS DE ANÁLISIS REGIONALES
TOMO IX. PLANOS DE ORDENACIÓN	PLANO DE ORDENACIÓN DEL ALTIPLANO PLANO DE ORDENACIÓN DEL NOROESTE PLANO DE ORDENACIÓN DEL RÍO MULA, VEGA ALTA Y ORIENTAL PLANO DE ORDENACIÓN DEL ÁREA METROPOLITANA DE MURCIA PLANO DE ORDENACIÓN DEL GUADALENTÍN PLANO DE ORDENACIÓN DEL LITORAL
TOMO X. NORMATIVA	NORMATIVA
TOMO XI. ESTUDIO DE IMPACTO TERRITORIAL	ESTUDIO DE IMPACTO TERRITORIAL
TOMO XII. ESTUDIO DE PAISAJE	ESTUDIO DE PAISAJE
TOMO XIII. ESTUDIO AMBIENTAL ESTRATÉGICO	ESTUDIO AMBIENTAL ESTRATÉGICO ESTUDIO AFECCIONES RED NATURA 2000
TOMO XIV. PLANOS DEL ESTUDIO AMBIENTAL ESTRATÉGICO (I)	PLANO 1 SITUACIÓN PLANOS 2 ALTERNATIVAS PLANOS 3 COMPARATIVO SITUACIONES PLANOS 4 MOTREM PLANO 5 MAPA GEOLÓGICO GEOTÉCNICO DE LA REGIÓN DE MURCIA

TOMO XV. PLANOS DEL ESTUDIO AMBIENTAL ESTRATÉGICO (II)	PLANOS 6 HIDROLOGÍA Y HIDROGEOLOGÍA PLANOS 7 VEGETACIÓN Y FAUNA PLANOS 8 VEGETACIÓN ACTUAL PLANOS 9 HABITATS DE INTERÉS COMUNITARIO PLANOS 10 UNIDADES PAISAJÍSTICAS
TOMO XVI. PLANOS DEL ESTUDIO AMBIENTAL ESTRATÉGICO (III)	PLANOS 11 CUENCAS VISUALES PLANOS 12 USOS DEL SUELO PLANOS 13 DOMIINIO PÚBLICO PLANOS 14 ZONIFICACIÓN
TOMO XVII. PLANOS DEL ESTUDIO AMBIENTAL ESTRATÉGICO (IV)	PLANOS 15 RIESGOS NATURALES POTENCIALES PLANOS 16 PATRIMONIO CULTURAL PLANOS 17 ANÁLISIS DE LOS EFECTOS DEL PLAN
TOMO XVIII. MEMORIA ECONÓMICA	MEMORIA ECONÓMICA

PLANOS DE INFORMACIÓN DE LA ZONA METROPOLITANA DE MURCIA

Región de Murcia
Consejería de Empresa, Empleo
Universidades y Portavocía

Dirección General de Energía
y Actividad Industrial y Minera

ÍNDICE

I 1.1. ORDENACIÓN TERRITORIAL VIGENTE. ZONA METROPOLITANA DE MURCIA

I 1.2. PROTECCIÓN PAISAJÍSTICA. CALIDAD GLOBAL. ZONA METROPOLITANA DE MURCIA

I 1.3. PROTECCIÓN PAISAJÍSTICA. FRAGILIDAD. ZONA METROPOLITANA DE MURCIA

I 2. PLANEAMIENTO URBANÍSTICO. ZONA METROPOLITANA DE MURCIA

I 3.1. PROTECCIONES MEDIOAMBIENTALES (I). ZONA METROPOLITANA DE MURCIA

I 3.2. PROTECCIONES MEDIOAMBIENTALES (II). ZONA METROPOLITANA DE MURCIA

I 3.3. PROTECCIONES MEDIOAMBIENTALES (III). ZONA METROPOLITANA DE MURCIA

I 3.4. PROTECCIONES MEDIOAMBIENTALES (IV). ZONA METROPOLITANA DE MURCIA

I 4. PROTECCIONES CULTURALES. ZONA METROPOLITANA DE MURCIA

I 5.1. INFRAESTRUCTURAS ENERGÉTICAS. ZONA METROPOLITANA DE MURCIA

I 5.2. INFRAESTRUCTURAS HIDRÁULICAS Y SANITARIAS. ZONA METROPOLITANA DE MURCIA

I 5.3. INFRAESTRUCTURAS DE TRANSPORTE. ZONA METROPOLITANA DE MURCIA

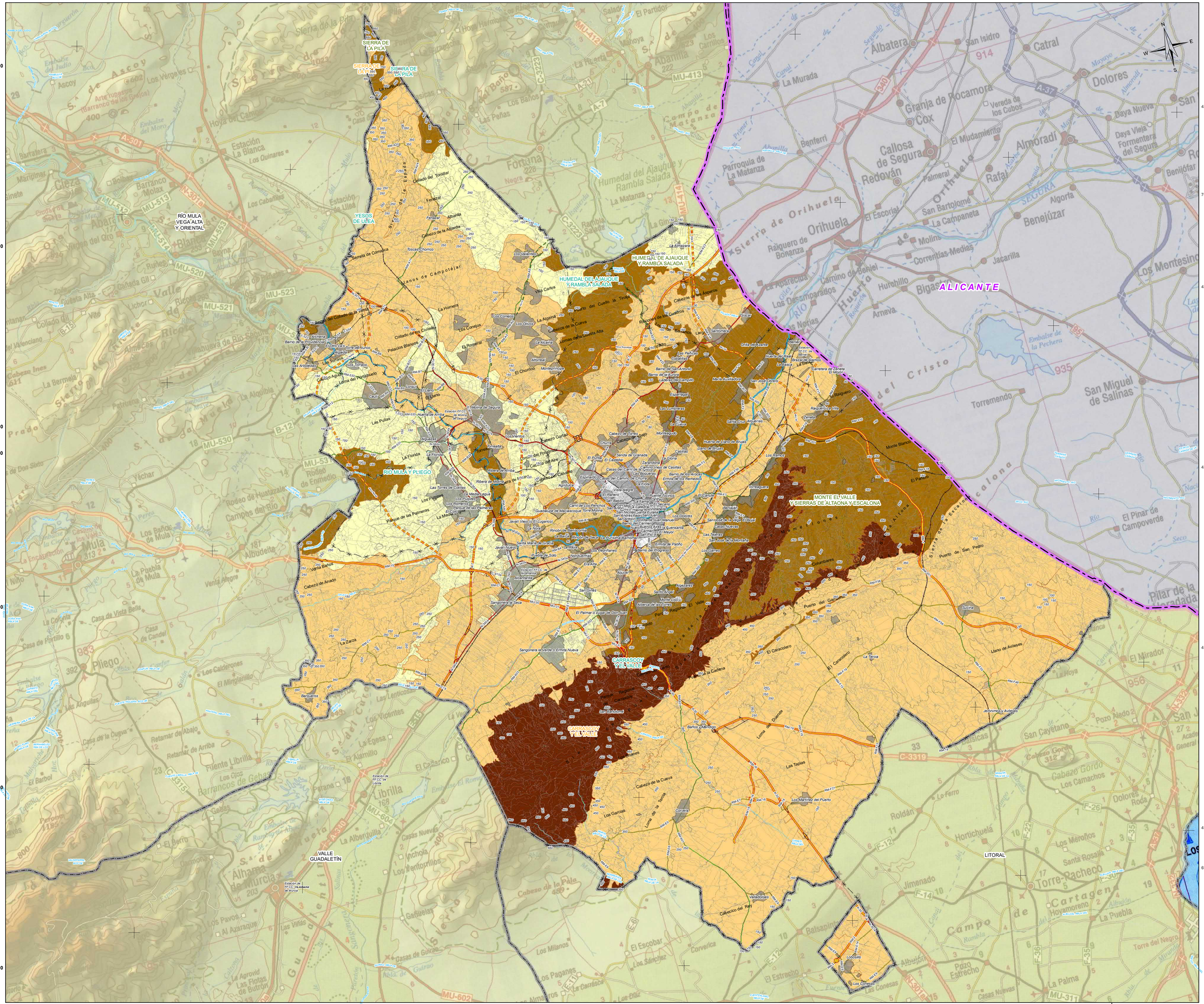
SIERRA DE LA PILA
SIERRA DE LA PILA
RÍO MULA VEGA ALTA Y ORIENTAL
YESOS DE ULEA
HUMEDAL DEL AJAUQUE Y RAMBLA SALADA
HUMEDAL DEL AJAUQUE Y RAMBLA SALADA
RÍO MULA Y PLIEGO
MONTE EL VALLE Y SIERRAS DE ALTAONA Y ESCALONA
CARRASCOY Y EL VALLE
CARRASCOY Y EL VALLE
VALLE GUADALETÍN
LITORAL
ALICANTE
Albatera
Catral
Dolores
Granja de Rocamora
Cox
Callosa de Segura
Redován
Almoradí
Rafal
Benijófar
Benejúzar
Orihuela
Sierra de Orihuela
Ráiguero de Bonanza
Parroquia de La Matanza
Benferri
Molins
Correntías Medias
Jacarilla
Los Montesinos
Bigastro
Hurchillo
Arneva
Los Desamparados
Camino de Beniel
Huerta del Río
Embalse de la Pechera
San Miguel de Salinas
Torremendo
El Pinar de Campoverde
Puerto de San Pedro
Sierra de Escalona
Pilar de la Horadada
Mazarrón
Pozo Aledo
Cabezo Gordo
Los Camachos
Roldán
Horchuelá
Los Merolfos
Santa Rosalía
Torre-Pacheco
Hoyamoreno
Cartagena
Campo de Cartagena
La Puebla
Torre del Negro
Pozo Estrecho
La Palma
Casas Nuevas
Inchola
Los Pantorrillos
Librilla
Casa de Vista Bella
Casa de Portillo
Casa de Candel
Los Calderones
El Mingranillo
Las Anguilas
Retamar de Abajo
Retamar de Arriba
Casa de la Cugva
Fuente Librilla
Los Ojos
Barrancos de Gebas
Los Vicentes
La Egesa
El Alamillo
El Barbol
El Cabezo
Los Garcías
Cabezo de la Cueva
Loma de la Tercia
Los Martínez del Puerto
Las Tapias
Loma del Duende
Baños y Mendigo
Jerónimo y Avileses
Llano de Avileses
El Caracolero
La Tercia
Puerto del Garruchal
Sierra de la Pila
Sierra de la Espada
Collado del Tomillar
Fenazar
Albaida
Cabezo de la Albaida
Toscas Chomoco
Senda de Camolica
Baños de Campotéjar
Los Conejos
La Horrera
Los Olivos
La Algaina
Cabezos de la Cueva
Llanos de la Cueva Alta
Collado de los Civiles
Palacios Blancos
El Romeral
El Chomico
Montepinoso
Altomeal
Barrio de la Proyectoras
Archena
Los Torraos
Cruz del Portichuelo
Cruz
Las Pulas
La Florida
Aguaderas
Torrecilla
Ribera de Molina
Las Torres de Cotillas
La Media Legua
Los Pujales
Los Romeros
Parque de las Palmeras
Plaqua de las Palmeras
Cabezo de Arvalo
Vista Baños
La Zarza
Barqueras
Sangonera la Seca
El Palmar o Lugar de Don Juan
Sangonera la Verde o Ermita Nueva
Javali Viejo o El Lugarico
La Nora
Rincón de Puntarrona
Santa María del Grado
Javali Nuevo
La Cañadilla
Los Peñafieles
Nonduermas
Era Alta
Puebla de Soto
Guadalupe de Macascoque Torre Molina
Barrio de Progreso
Ermita de Patiño
Alquerías
Sancti Spíritus
Monte Largo
Alberca de las Olivas
Parque Regional El Valle
Cabezo de Torres
Cabezo Cortés
Cabezo del Pino
Cabezo del Aire
Cabezo del Calvario
Senda de Granada
Casas del Carril de la Cruz
Casas del Camino de Cruz
Esparrado
Los Lumbreras
Los Cuevas
Montelagado
Huerta de Barrio de Rivas
Barrio de Rivas
Los Ramos
Monte Blanco
El Palmero
Torreguera
Barrio de los Arcos
Ermita de los Remedios
Barrio del Carmen
Barrio de Juan Manuel
Barrio de Sensanta
Barrio del Carmen y el Mayor
Barrio de Santa Ana
Barrio de San Antonio
Barrio de la Aurora
Barrio de Canteros
Molla Auxiliadora
San José Obrero
Santa Cruz Alquerías
Zeneta
Raiguero de Vila
Carretera de Zeneta al Mojón
Huerta del Rabal
Brazal de Ramos
La Mata
Cabezos de Asperos
Cabezo de la Cuesta
Cabezo de la Cuesta Alta
Llanos de la Cuesta
Cuesta del Culebro la Tinaja
Cabezos de Cuadros
Ricardos de los Cuadros
Los Santomeras
Las Peñicas
Casa Nueva
Ortiz de Zárate
Sicas
Beniel
Brazal de Ramos
La Matanza
Albatera
La Murada
Canal de Segura
Canal Primer
Canal Segundo
Mayayo
Almudí
Molino
Daya Nueva
Daya Vieja
Formentera del Segura
Algoria
SEGURA
Vereda de los Cubos
El Mudamiento
Palmeral
San Bartolomé
La Campaneta
El Escorial
Parroquia de La Matanza
Humilla
Benferri
Sierra de Orihuela
Ráiguero de Bonanza
Orihuela
Los Montesinos
Bigastro

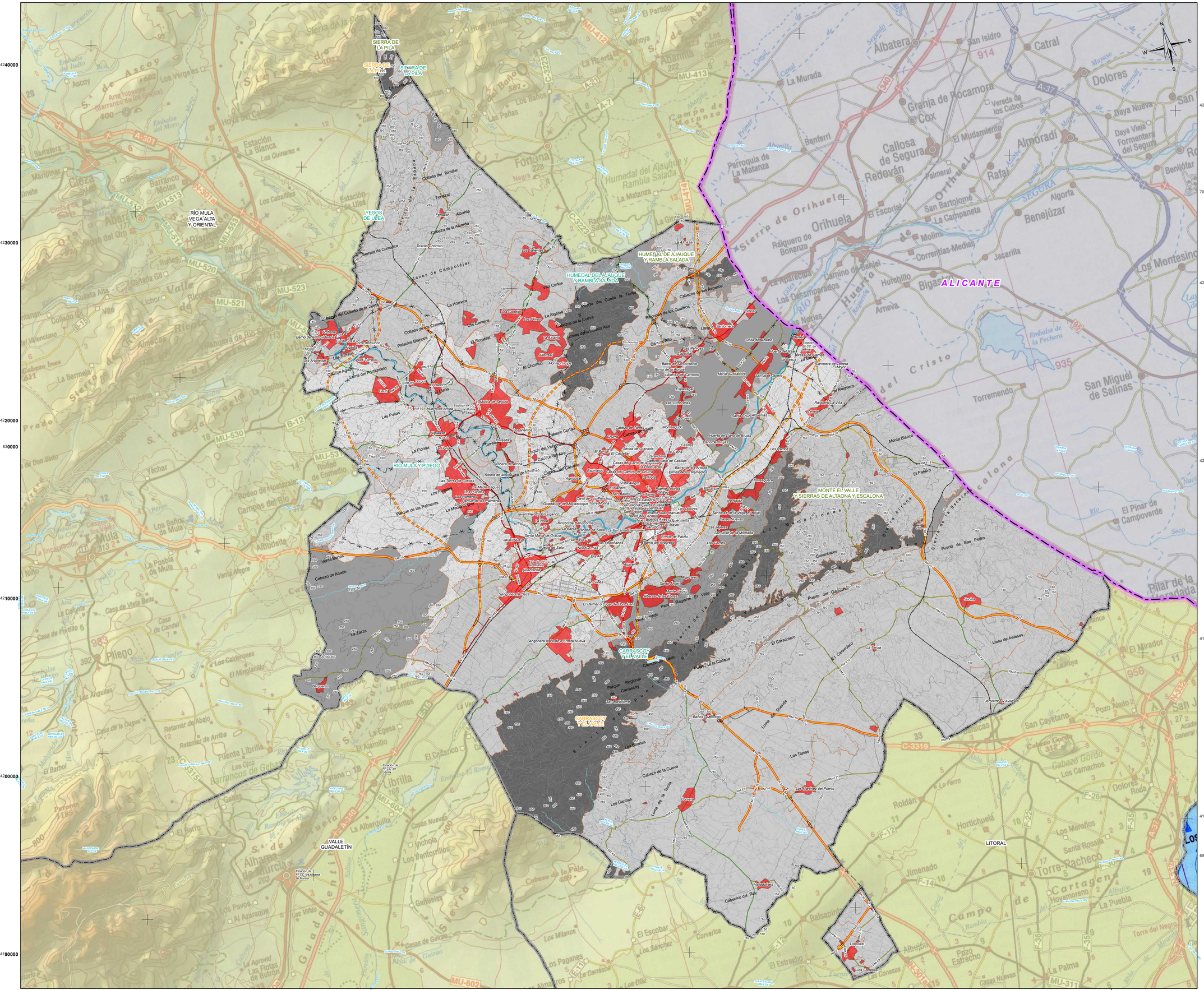
SIERRA DE LA PILA
SIERRA DE LA PILA
YESOS DE ULEA
RÍO MULA VEGA ALTA Y ORIENTAL
RÍO MULA Y PLIEGO
HUMEDAL DEL AJAUQUE Y RAMBLA SALADA
HUMEDAL DEL AJAUQUE Y RAMBLA SALADA
MONTE EL VALLE Y SIERRAS DE ALTAONA Y ESCALONA
CARRASCOY Y EL VALLE
CARRASCOY Y EL VALLE
VALLE GUADALENTÍN
LITORAL
ALICANTE
Sierra de Orihuela
Sierra de la Escalona y Los Columpios
Sierra Altaona
Sierra de Carrascoy
Sierra de la Pila
Sierra de Ascoy
Sierra de la Fuensanta
Sierra de la Muela
Sierra de la Cresta del Gallo
Sierra de la Pila
Sierra de la Fuensanta
Sierra de Ascoy
Sierra de la Muela
Sierra de la Cresta del Gallo
Sierra de la Escalona y Los Columpios
Sierra Altaona
Sierra de Carrascoy
Sierra de Orihuela
Parque Regional Carrascoy
Parque Regional El Valle
Parque de las Palmeras
Parque Regional Sierra de la Cresta del Gallo
Parque Regional Sierra de la Cresta del Gallo
Parque Regional El Valle
Parque Regional Carrascoy
Parque de las Palmeras
Parque Regional Carrascoy
Parque Regional Sierra de la Cresta del Gallo
Parque Regional El Valle

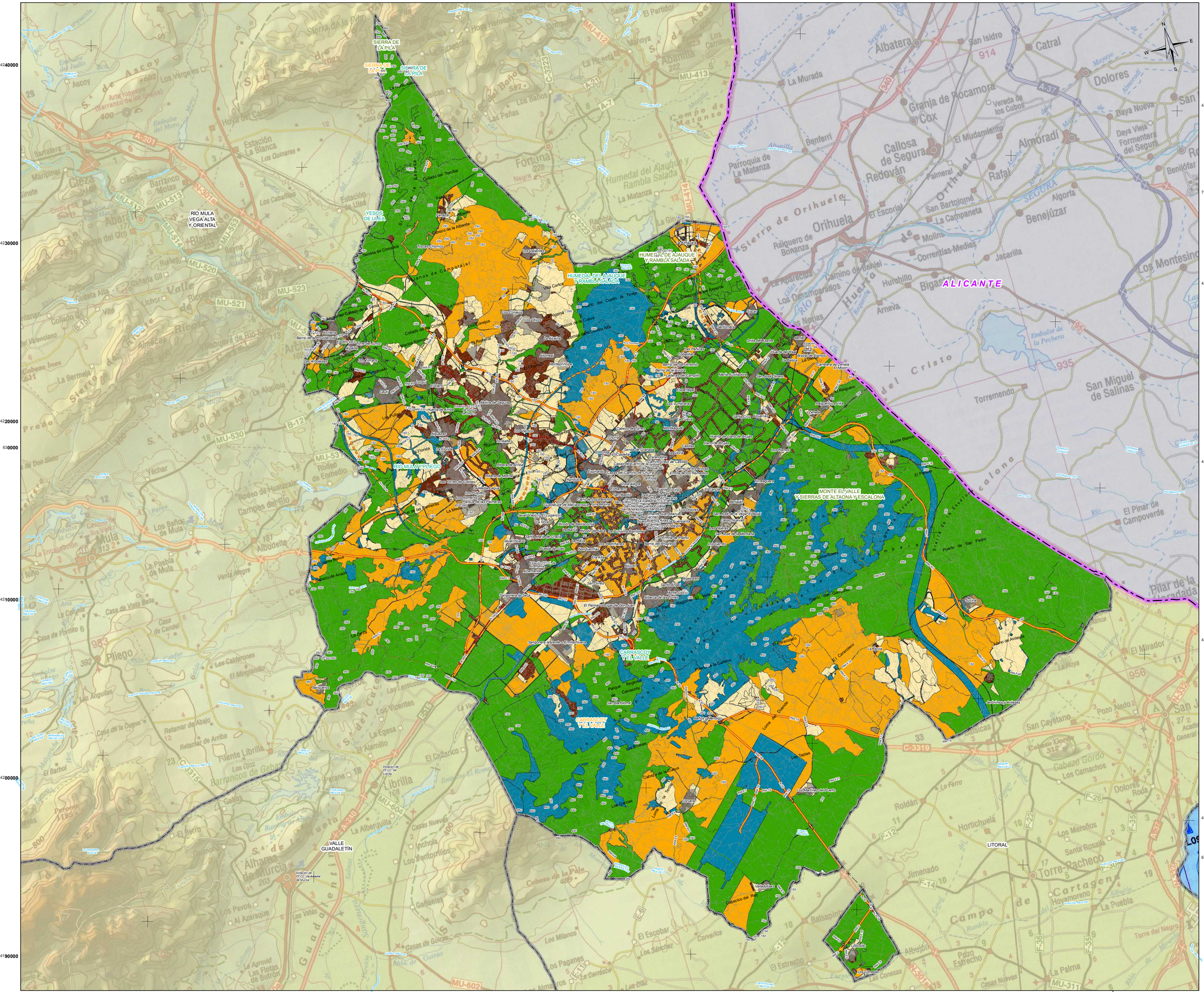
SIERRA DE LA PILA
RÍO MULA VEGA ALTA Y ORIENTAL
YESOS DE ULEA
HUMEDAL DE AJAUQUE Y RAMBLA SALADA
HUMEDAL DE AJAUQUE Y RAMBLA SALADA
ALICANTE
RÍO MULA Y PLIEGO
MONTE EL VALLE Y SIERRAS DE ALTAONA Y ESCALONA
CARRASCOY Y EL VALLE
CARRASCOY Y EL VALLE
VALLE GUADALENTÍN
LITORAL
Albatera
Catral
Dolores
Granja de Rocamora
Cox
Redován
Callosa de Segura
Orihuela
Almoradí
Benejúzar
Daya Nueva
Daya Vieja
Formentera del Segura
Benijófar
Rafal
Algorfa
Jacarilla
Los Montesinos
San Miguel de Salinas
Torremendo
Benferri
Parroquia de La Matanza
Sierra de Orihuela
Ráiguero de Bonanza
Los Desamparados
Arneva
Hurchillo
Bigastro
Jacarilla
Camino de Beniel
Correntías Medias
Molins
El Escorial
San Bartolomé
La Campaneta
Palmeral
El Mudamiento
Vereda de los Cubos
Granja de Rocamora
La Murada
Albatera
San Isidro
Catral
Dolores
Daya Nueva
Daya Vieja
Formentera del Segura
Benijófar
Rafal
Algorfa
Benejúzar
Almoradí
Orihuela
Los Montesinos
San Miguel de Salinas
Torremendo
Jacarilla
Bigastro
Hurchillo
Arneva
Los Desamparados
Camino de Beniel
Correntías Medias
Molins
El Escorial
San Bartolomé
La Campaneta
Palmeral
El Mudamiento
Vereda de los Cubos
Granja de Rocamora
Cox
Redován
Callosa de Segura
Benferri
Parroquia de La Matanza
Sierra de Orihuela
Ráiguero de Bonanza
Embalse de la Pechera
Embalse del Cristo
Torremendo
Pinar de Campoverde
Pilar de la Horadada
Mazarrón
Puerto de San Pedro
Sierra de Columbares
Sierra de Carrascoy
Sierra de la Cresta del Gallo
Sierra de la Muela
Sierra de la Fausilla
Sierra de la Cabeza
Sierra de la Cresta del Gallo
Sierra de Columbares
Sierra de Carrascoy
Sierra de la Muela
Sierra de la Fausilla
Sierra de la Cabeza
Sierra de la Pila
Sierra de la Pila
Sierra de la Cresta del Gallo
Sierra de Columbares
Sierra de Carrascoy
Sierra de la Muela
Sierra de la Fausilla
Sierra de la Cabeza

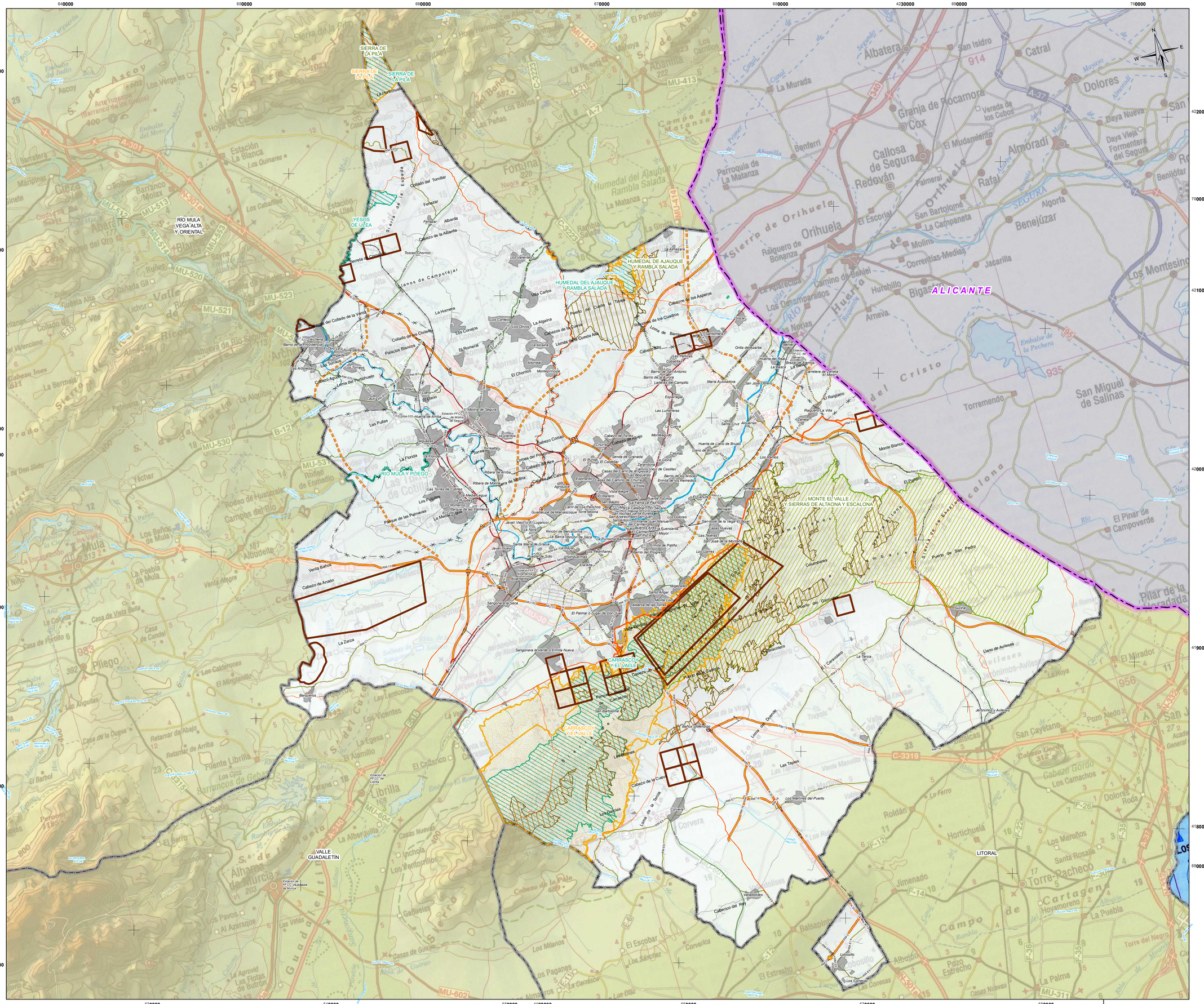
SIERRA DE LA PILA
SIERRA DE LA PILA
SIERRA DE LA PILA
RÍO MULA VEGA ALTA Y ORIENTAL
YESOS DE ULEA
HUMEDAL DE AJAUQUE Y RAMBLA SALADA
HUMEDAL DEL AJAUQUE Y RAMBLA SALADA
RÍO MULA Y PLIEGO
CARRASCOY Y EL VALLE
CARRASCOY Y EL VALLE
MONTE EL VALLE Y SIERRAS DE ALTAONA Y ESCALONA
VALLE GUADALENTÍN
LITORAL
ALICANTE
Sierra de Orihuela
Sierra de Callosa
Sierra del Cristo
Sierra de Benejúzar
Sierra de Columbares
Sierra de Pedro Ponce
Sierra de la Espada
Sierra de Carrascoy
Sierra de Altaona
Sierra de Escalona
Sierra de Molata
Sierra de Ricote
Sierra de Ascoy
Sierra de Abanilla
Sierra de la Pila
Sierra de Fortuna
Sierra de Ulea
Sierra de Cotillas
Sierra de Mula
Sierra de Pliego
Sierra de Librilla
Sierra de Almenara
Sierra de Moreras
Sierra de Columbares
Sierra de Pedro Ponce
Sierra de Benejúzar
Sierra de Orihuela
Sierra de Callosa
Sierra del Cristo
Sierra de Molata
Sierra de Ricote
Sierra de Ascoy
Sierra de Abanilla
Sierra de la Pila
Sierra de Fortuna
Sierra de Ulea
Sierra de Cotillas
Sierra de Mula
Sierra de Pliego
Sierra de Librilla
Sierra de Almenara
Sierra de Moreras
Albatera
Catral
Dolores
Granja de Rocamora
Cox
Callosa de Segura
Redován
Orihuela
Almoradí
Rafal
Benejúzar
Daya Nueva
Daya Vieja
Formentera del Segura
Algorfa
Benijófar
Los Montesinos
Jacarilla
Bigastro
Jacarilla
Los Desamparados
Arneva
Hurchillo
Correntías Medias
Molins
La Campaneta
San Bartolomé
El Escorial
Palmeral
El Mudamiento
Vereda de los Cubos
Benferri
La Murada
Parroquia de La Matanza
Raiquero de Bonanza
Torremendo
San Miguel de Salinas
Los Balcones
Los Dolores
Los Ramos
Monte Blanco
El Pinar de Campoverde
Pinar de la Cañada
Puerto de San Pedro
Columbares
Sucina
Llano de Avileses
Jerónimo y Avileses
Puerto del Garruchal
Puerto de la Cadena
Puerto del Culebrón
Puerto del Cuervo
Puerto del Cuervo
Puerto del Cuervo

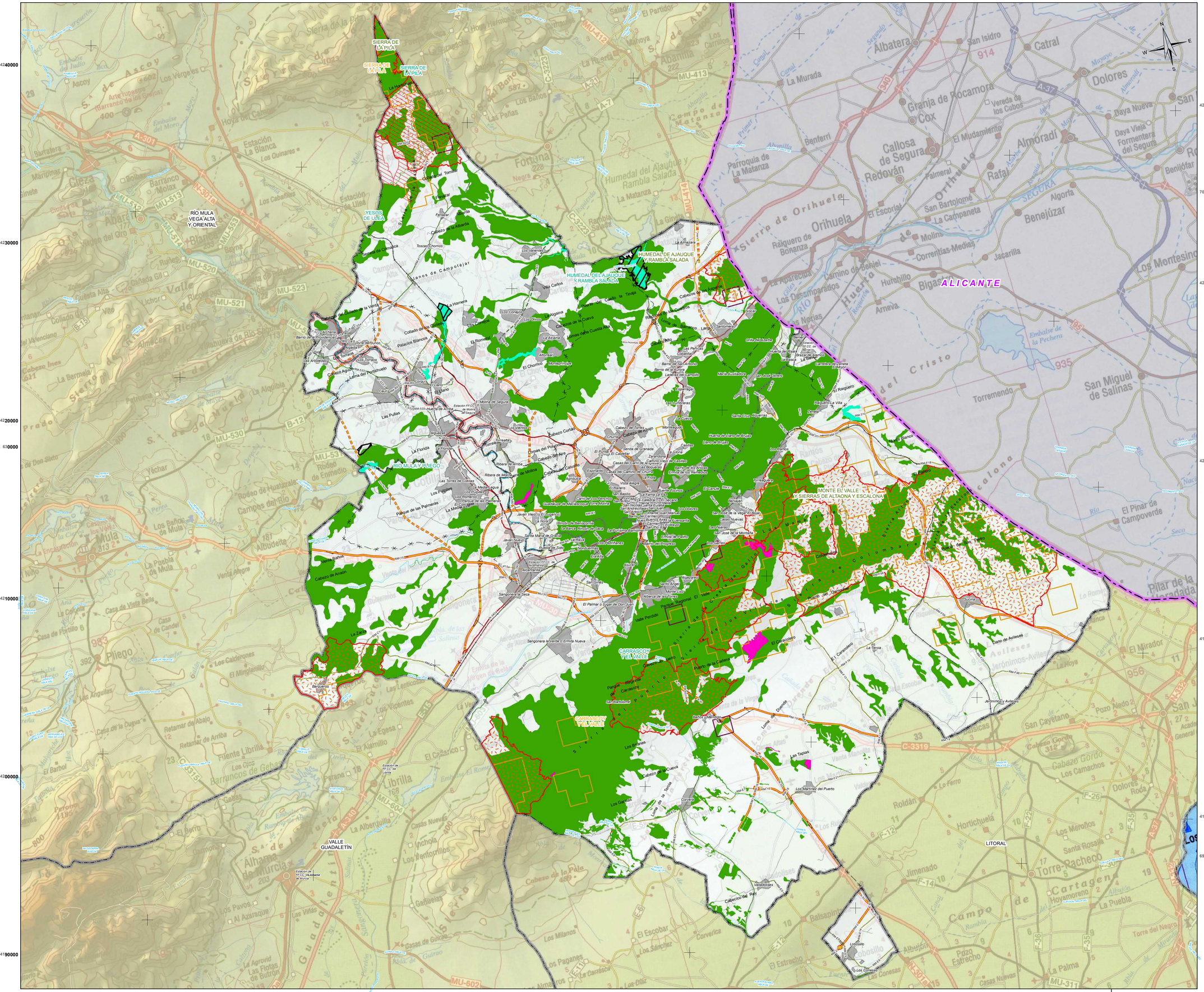
SIERRA DE LA PILA
RÍO MULA VEGA ALTA Y ORIENTAL
YESOS DE LIÉTOR
HUMEDAL DE AJAUQUE Y RAMBLA SALADA
HUMEDAL DE AJAUQUE Y RAMBLA SALADA
RÍO MULA Y PLIEGO
MONTE EL VALLE Y SIERRAS DE ALTAONA Y ESCALONA
CARRASCOY Y EL VALLE
CARRASCOY Y EL VALLE
VALLE GUADALENTÍN
LITORAL
ALICANTE
Parque Regional El Valle
Parque Regional de Carrascoy
Sierra de Orihuela
Sierra de Columbares
Sierra de Carrascoy
Sierra de la Muela
Sierra de la Cresta del Gallo
Sierra de la Pila
Sierra de Lavia
Sierra de Los Villares
Sierra de Los Cantos
Sierra de Los Pinos
Sierra de Los Cantos
Sierra de Los Pinos
Sierra de Los Cantos
Sierra de Los Pinos

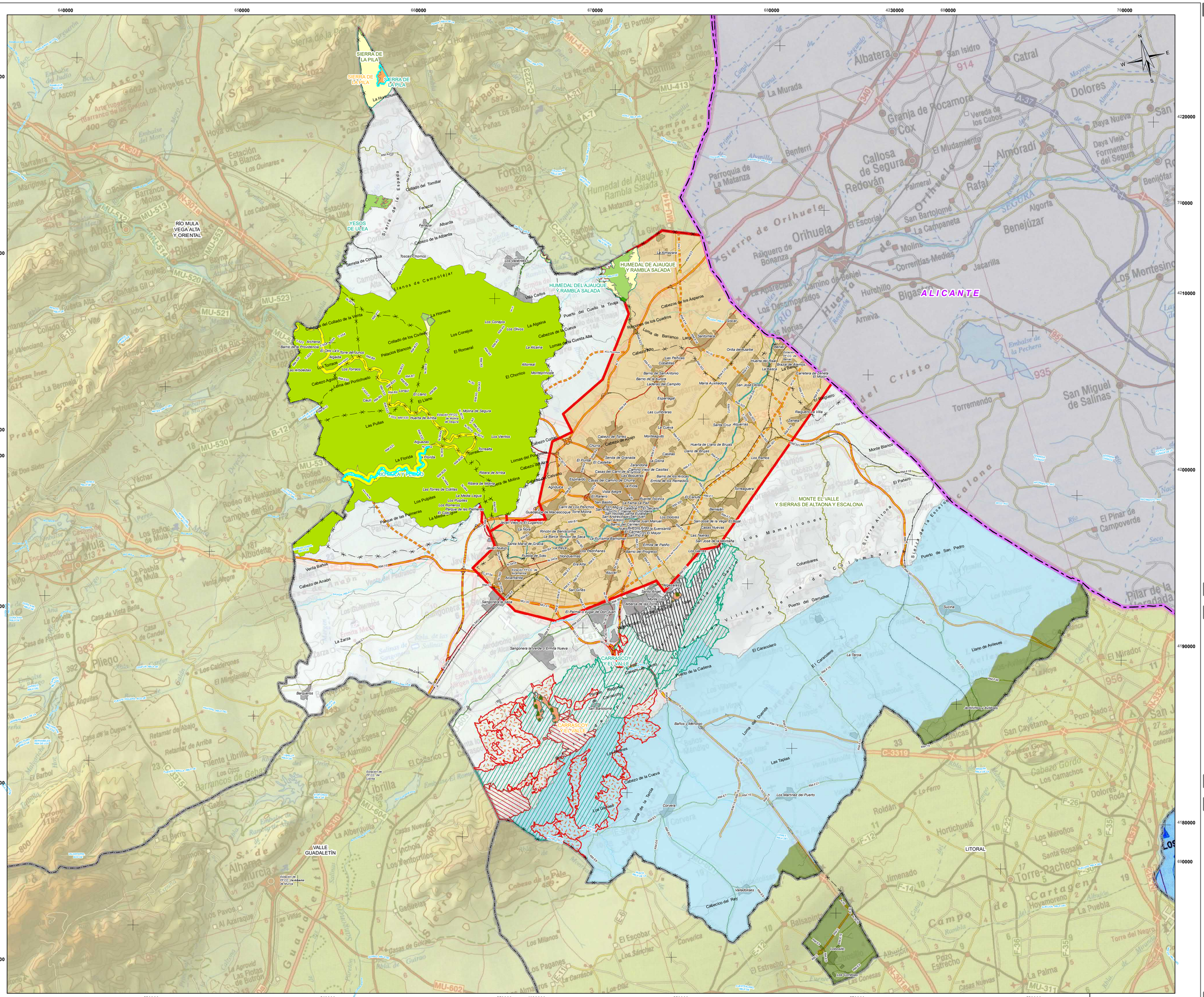
SIERRA DE LA PILA
SIERRA DE LA PILA
SIERRA DE LA PILA
RÍO MULA VEGA ALTA Y ORIENTAL
YESOS DE ULEA
HUMEDAL DE AJAUQUE Y RAMBLA SALADA
HUMEDAL DEL AJAUQUE Y RAMBLA SALADA
RÍO MULA Y PLIEGO
MONTE EL VALLE Y SIERRAS DE ALTAONA Y ESCALONA
CARRASCOY Y EL VALLE
CARRASCOY Y EL VALLE
VALLE GUADALENTÍN
LITORAL
ALICANTE
Sierra de Orihuela
Sierra de la Espada
Llanos de Campotéjar
Sierra de Altaona
Los Mamellones
Sierra de la Escalona y la Columbares
Sierra de los Villares
Sierra de la Muela
Sierra de Carrascoy
Sierra del Cristo
Sierra de Columbares
Sierra de Columbares
Sierra de Columbares

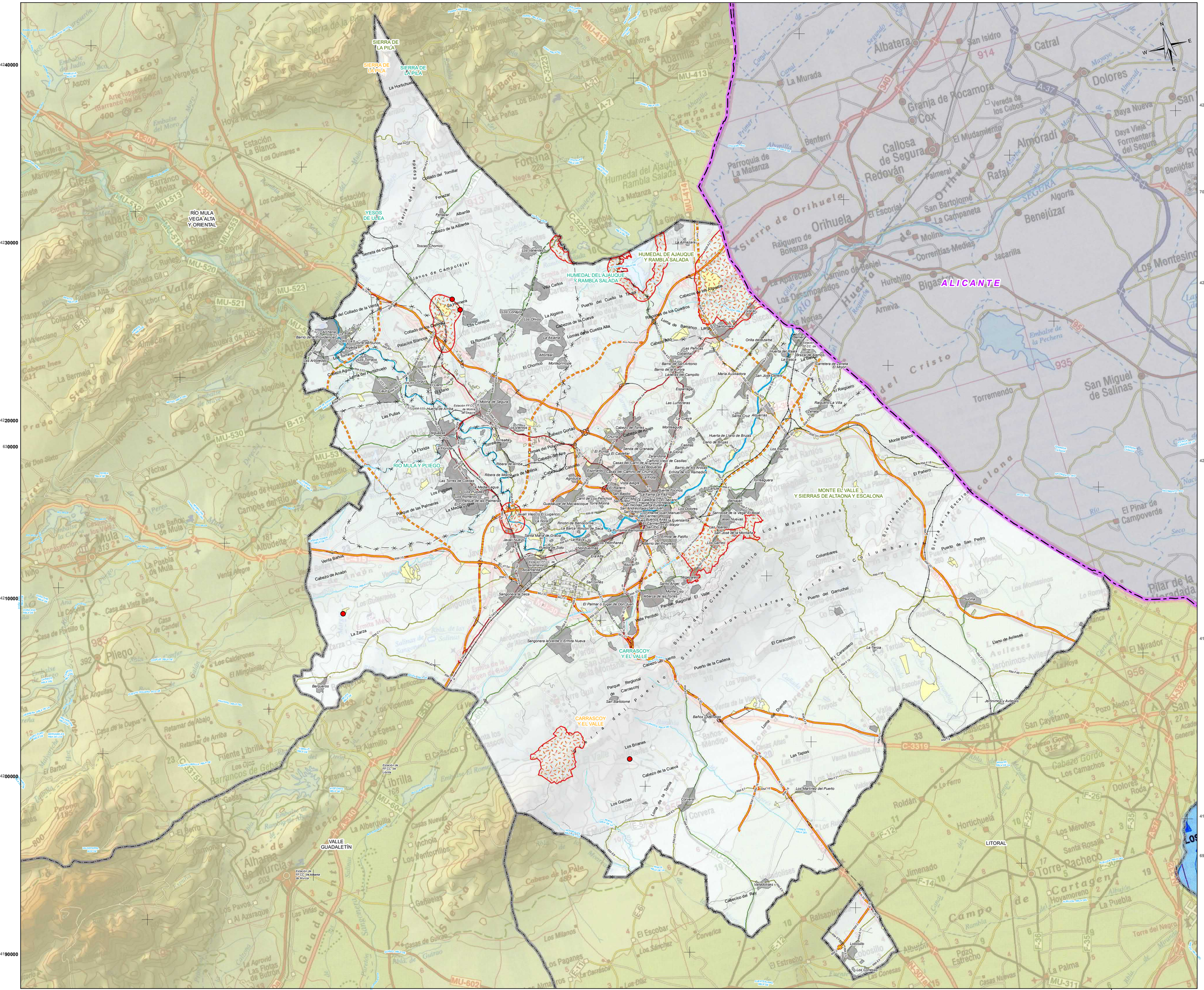
SIERRA DE LA PILA
SIERRA DE LA PILA
SIERRA DE LA PILA
RÍO MULA VEGA ALTA Y ORIENTAL
YESOS DE ULEA
HUMEDAL DE AJAUQUE Y RAMBLA SALADA
HUMEDAL DEL AJAUQUE Y RAMBLA SALADA
RÍO MULA Y PLIEGO
CARRASCOY Y EL VALLE
CARRASCOY Y EL VALLE
MONTE EL VALLE Y SIERRAS DE ALTAONA Y ESCALONA
VALLE GUADALENTÍN
LITORAL
ALICANTE
Sierra de Orihuela
Sierra de los Villares
Sierra de la Cresta del Gallo
Los Mamellones
Columbares
Sierra Altaona
Sierra de la Escalona
Sierra de la Espada
Llanos de Campotejar
Parque Regional de Carrascoy y El Valle
Parque Regional de Carrascoy San Bartolomé
Parque Regional El Valle
Monte Lobo
Monte Perdido
Puerto de la Cadena
Puerto del Garruchal
Puerto de San Pedro
Puerto del Cuello la Tinaja
Collado del Tomillar
Collado de la Albarda
Collado de los Cipreses
Collado del Collado de la Viuda
Cabezo de la Albarda
Cabezo de la Cueva
Cabezo de la Cruz
Cabezo de la Jara
Cabezo de la Leña
Cabezo de la Sima
Cabezo de la Tinaja
Cabezo de la Zarza
Cabezo de Roldán
Cabezo de Torres
Cabezo del Aire
Cabezo del Calvario
Cabezo del Pino
Cabezo Gordo
Cabezo Jorquera
Cabezo Negro
Cabezo Rajao
Cabezo Redondo
Cabezo Rico
Cabezo Roldán
Cabezo Tallante
Cabezo Verde
Cabezo de Anadón
Cabezo de la Cueva
Cabezo de la Pala
Cabezo de la Sima

RÍO MULA
VEGA ALTA
Y ORIENTAL

VALLE
GUADALENTÍN

LITORAL

ALICANTE

LEYENDA

PALEONTOLOGÍA
- A
- B

ARQUEOLOGÍA
- A
- B
- C
- Yacimientos Arqueológicos

PATRIMONIO
- Conjuntos Históricos
- Elementos Comprendidos en los Planeamientos Generales
- Bienes de Interés Cultural (BIC)

BASE CARTOGRÁFICA
- Núcleos Urbanos
- Autovías / Autopistas
- Carretera Nacional Ministerio Fomento
- Carretera Autonómica Primer Nivel
- Carretera Autonómica Segundo Nivel
- Carretera Autonómica Tercer Nivel
- Autovías / Autopistas en construcción o en proyecto
- Carretera Autonómica Segundo Nivel en construcción o en proyecto
- FF.CC
- Líneas Eléctricas
- Cauces
- Limite Comunidad Autónoma
- Limite Comarcal
- Limite Municipal

FUENTE:
- Base Cartográfica: BCN 1:25.000, Murcia, BCN 1:200.000, Murcia
- Información Minería: Elaboración propia

DISTRIBUCIÓN DE ZONAS



ESCALA: 1:2.000.000

I 4 PLANOS DE INFORMACIÓN
PROTECCIONES CULTURALES.
ZONA METROPOLITANA DE MURCIA

Escala: 1:100.000 Original A-1

0 1 2 3 4 5 6 Km.

Sistema geodésico de referencia:Datum ETRS89
Coordenadas UTM referidas al Huso 30

PLAN DE ORDENACIÓN TERRITORIAL DE LOS RECURSOS MINERALES DE LA REGIÓN DE MURCIA

Región de Murcia
Consejería de Empresa, Empleo, Universidades y Portavocía
Dirección General de Energía y Actividad Industrial y Minera

EDICIÓN
SEPTIEMBRE 2021

VAS275-NF-DR-UR-PDmurcia-04-002

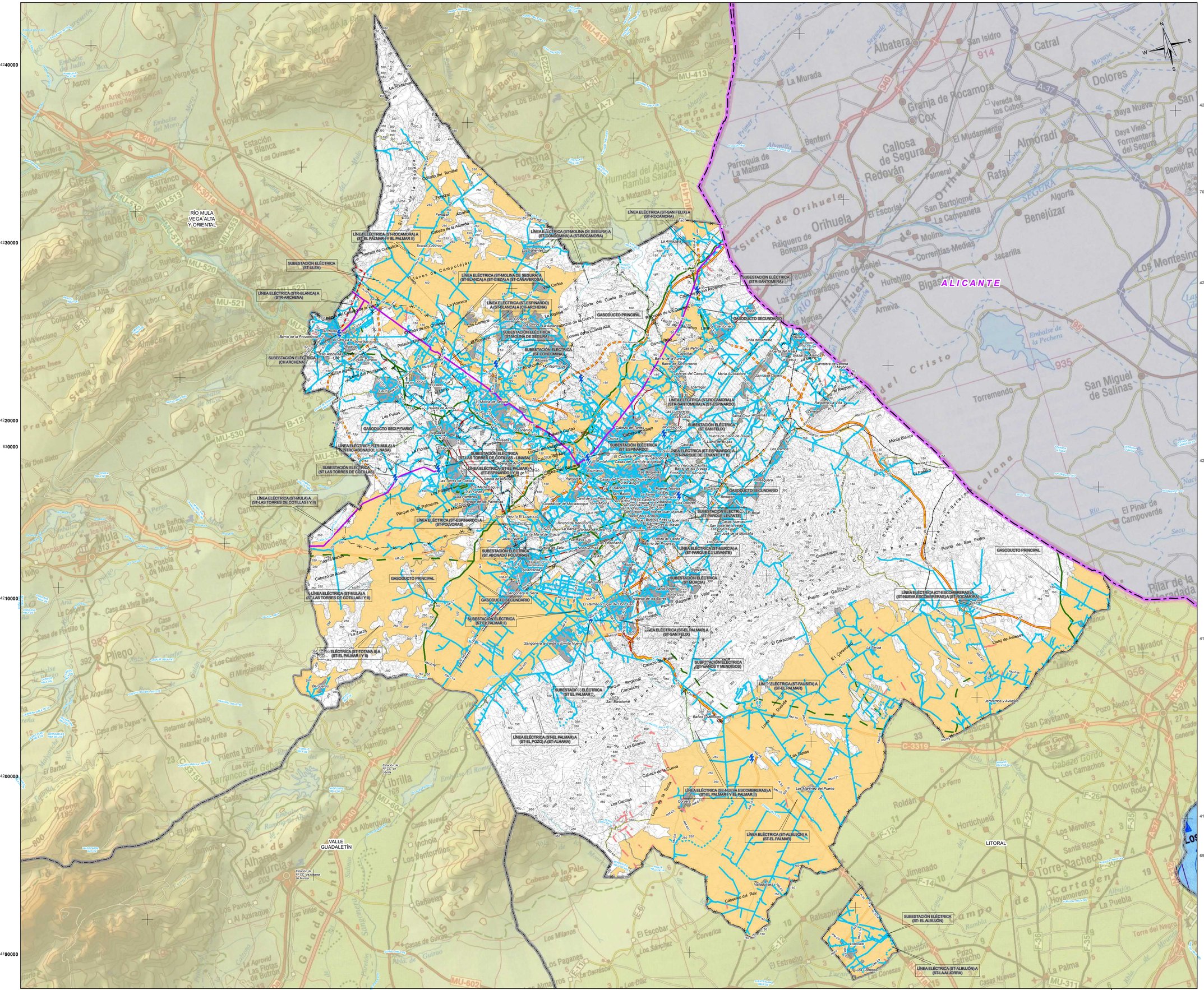
RÍO MULA
VEGA ALTA
Y ORIENTAL
ALICANTE
VALLE
GUADALENTÍN
LITORAL
LÍNEA ELÉCTRICA (ST-ROCAMORA) A (ST-EL PALMAR I Y EL PALMAR II)
LÍNEA ELÉCTRICA (ST-MOLINA DE SEGURA) A (ST-CONDOMINA) A (ST-ROCAMORA)
LÍNEA ELÉCTRICA (ST-SAN FELIX) A (ST-ROCAMORA)
SUBESTACIÓN ELÉCTRICA (ST-ULEA)
LÍNEA ELÉCTRICA (ST-MOLINA DE SEGURA) A (ST-BLANCA) A (ST-CIEZA) A (ST-CANAVEROSA)
SUBESTACIÓN ELÉCTRICA (STR-SANTOMERA)
LÍNEA ELÉCTRICA (STR-BLANCA) A (STR-ARCHENA)
LÍNEA ELÉCTRICA (ST-ESPINARDO) A (ST-BLANCA) A (CH-ARCHENA)
GASODUCTO PRINCIPAL
GASODUCTO SECUNDARIO
SUBESTACIÓN ELÉCTRICA (ST-MOLINA DE SEGURA)
SUBESTACIÓN ELÉCTRICA (CH ARCHENA)
SUBESTACIÓN ELÉCTRICA (ST-CONDOMINA)
LÍNEA ELÉCTRICA (STR-MULA) A (STR-ABONADO-LINASA)
SUBESTACIÓN ELÉCTRICA (ST LAS TORRES DE COTILLAS - LINASA)
SUBESTACIÓN ELÉCTRICA (ST LAS TORRES DE COTILLAS)
LÍNEA ELÉCTRICA (ST-EL PALMAR I) (ST-ESPINARDO Y II) de
LÍNEA ELÉCTRICA (ST-MULA) A (ST-LAS TORRES DE COTILLAS I Y II)
LÍNEA ELÉCTRICA (ST-ESPINARDO) A (ST-POLVORAS)
SUBESTACIÓN ELÉCTRICA (ST-ABONADO POLVORAS)
LÍNEA ELÉCTRICA (ST-ESPINARDO) A (ST-EL PALMAR II)
LÍNEA ELÉCTRICA (ST-MULA) A (ST-LAS TORRES DE COTILLAS I Y II)
SUBESTACIÓN ELÉCTRICA (ST EL PALMAR II)
LÍNEA ELÉCTRICA (ST-TOTANA II) A (ST-EL PALMAR I Y II)
SUBESTACIÓN ELÉCTRICA (ST EL PALMAR I)
LÍNEA ELÉCTRICA (ST-EL PALMAR) A (ST-EL POZO A (ST-ALHAMA)
LÍNEA ELÉCTRICA (ST-ESPINARDO) A (ST-PARQUE DE LEVANTE Y II)
SUBESTACIÓN ELÉCTRICA (ST-ESPINARDO)
LÍNEA ELÉCTRICA (ST-MURCIA) A (ST-PARQUE DE LEVANTE)
SUBESTACIÓN ELÉCTRICA (ST MURCIA)
LÍNEA ELÉCTRICA (ST-EL PALMAR) A (ST-SAN FELIX)
SUBESTACIÓN ELÉCTRICA (ST-PARQUE LEVANTE)
LÍNEA ELÉCTRICA (ST-ROCAMORA) A (STR-SANTOMERA) A (ST-ESPINARDO)
SUBESTACIÓN ELÉCTRICA (ST SAN FELIX)
SUBESTACIÓN ELÉCTRICA (ST-BAÑOS Y MENDIGOS)
LÍNEA ELÉCTRICA (ST-FAUSTA) A (ST-EL PALMAR)
LÍNEA ELÉCTRICA (SE-NUEVA ESCOMBRERAS) A (ST-EL PALMAR I Y EL PALMAR II)
LÍNEA ELÉCTRICA (ST-ALBUJÓN) A (ST-EL PALMAR)
LÍNEA ELÉCTRICA (CT-ESCOMBRERAS) A (ST-NUEVA ESCOMBRERAS) A (ST-ROCAMORA)
SUBESTACIÓN ELÉCTRICA (ST- EL ALBUJÓN)
LÍNEA ELÉCTRICA (ST-ALBUJÓN) A (ST-LA ALJORRA)
Sierra de Orihuela
Sierra de la Pila
Sierra de Ascoy
Sierra de Abanilla
Sierra de Columbares
Sierra de la Escalona y el Colmenar
Sierra de Los Villares
Sierra de Los Mayos
Sierra de Los Cantos
Sierra de Los Molinos
Sierra de Los Mamelones
Sierra de Altaona
Sierra del Cristo
Sierra de Carrascoy
Sierra de la Cresta del Gallo
Sierra de la Fuensanta
Sierra de Columbares

RÍO MULA
VEGA ALTA
Y ORIENTAL

VALLE
GUADALENTÍN

LITORAL

ALICANTE

EMBALSE DE SANTOMERA

EMBALSE DE LOS RODEOS

Embalse de la Pedrera

Embalse de Puentes

Embalse de la Cierva

Embalse de la Fuensanta

Embalse de la Pechera

Embalse del Judío

Embalse del Moro

Embalse del Cenajo

Embalse de Camarillas

Embalse de Talave

Embalse de Taibilla

Embalse de Nerpio

Embalse de Anchuricas

Embalse de Miller

Embalse de Boquilla

Embalse de Alfonso XIII

Embalse de Argos

Embalse de Valdeinfierno

Embalse de Moratalla

Embalse de Cancarix

Embalse de Camarillas

Embalse de Talave

Embalse de Taibilla

Embalse de Nerpio

Embalse de Anchuricas

Embalse de Miller

Embalse de Boquilla

Embalse de Alfonso XIII

Embalse de Argos

Embalse de Valdeinfierno

Embalse de Moratalla

Embalse de Cancarix

LEYENDA TEMÁTICA

- CAUCES
- CANAL TRASVASE TAJO - SEGURA
- CANAL DEL TAIBILLA
- DESALADORAS
- DEPOSITOS AGUA POTABLE
- EMBALSES

BASE CARTOGRÁFICA

Cartografía de la Cruz

- Núcleos Urbanos
- Autovías / Autopistas
- Carretera Nacional Ministerio Fomento
- Carretera Autonómica Primer Nivel
- Carretera Autonómica Segundo Nivel
- Carretera Autonómica Tercer Nivel
- Autovías / Autopistas en construcción o en proyecto
- Carretera Autonómica Segundo Nivel en construcción o en proyecto
- FF.CC
- Líneas Eléctricas
- Cauces
- Limite Comunidad Autónoma
- Limite Comarcal
- Limite Municipal

FUENTE:
- Base Cartográfica: Mapa Topográfico Nacional 1:200.000, Murcia
- Información Minería: Elaboración propia

DISTRIBUCIÓN DE ZONAS



ESCALA: 1:2.000.000

I 5.2

PLANOS DE INFORMACIÓN
INFRAESTRUCTURAS HIDRÁULICAS Y SANITARIAS.
ZONA METROPOLITANA DE MURCIA

Escala: 1:100.000 Original A-1

0 1 2 3 4 5 6 Km.

Sistema geodésico de referencia:Datum ETRS89
Coordenadas UTM referidas al Huso 30

PLAN DE ORDENACIÓN TERRITORIAL DE LOS RECURSOS MINERALES DE LA REGIÓN DE MURCIA

Región de Murcia
Consejería de Empresa, Empleo, Universidades y Portavocía
Dirección General de Energía y Actividad Industrial y Minera

EDICIÓN
SEPTIEMBRE 2021

VAS275-NF-GR-UR-1Hmurcia-052-D02

RÍO MULA
VEGA ALTA
Y ORIENTAL

ALICANTE

VALLE
GUADALENTÍN

LITORAL

BASE CARTOGRÁFICA

Carteado de la Cruz

- Núcleos Urbanos
- Autovías / Autopistas
- Carretera Nacional Ministerio Fomento
- Carretera Autonómica Primer Nivel
- Carretera Autonómica Segundo Nivel
- Carretera Autonómica Tercer Nivel
- Autovías / Autopistas en construcción o en proyecto
- Carretera Autonómica Segundo Nivel en construcción o en proyecto
- FF.CC
- Líneas Eléctricas
- Cauces
- Límite Comunidad Autónoma
- Límite Comarcal
- Límite Municipal

FUENTE:
- Base Cartográfica: BCN 1:25.000, Murcia, BCN 1:200.000, Murcia
- Información Minería: Elaboración propia

DISTRIBUCIÓN DE ZONAS



ESCALA: 1:2.000.000

I 5.3 PLANOS DE INFORMACIÓN
INFRAESTRUCTURAS DE TRANSPORTE.
ZONA METROPOLITANA DE MURCIA

Escala: 1:100.000 Original A-1

0 1 2 3 4 5 6 Km.

Sistema geodésico de referencia Datum ETRS89
Coordenadas UTM referidas al Huso 30

PLAN DE ORDENACIÓN TERRITORIAL DE LOS RECURSOS MINERALES DE LA REGIÓN DE MURCIA

Región de Murcia
Consejería de Empresa, Empleo, Universidades y Portavocía
Dirección General de Energía y Actividad Industrial y Minera

EDICIÓN
SEPTIEMBRE 2021

VA5275-INF-DR-UR-ITmurcia-001-D02

PLANOS DE INFORMACIÓN DE LA ZONA DEL VALLE DEL GUADALENTÍN

ÍNDICE

I 1.1. ORDENACIÓN TERRITORIAL VIGENTE. ZONA DEL VALLE DEL GUADALENTIN

I 1.2. PROTECCIÓN PAISAJÍSTICA. CALIDAD GLOBAL. ZONA DEL VALLE DEL GUADALENTIN

I 1.3. PROTECCIÓN PAISAJÍSTICA. FRAGILIDAD. ZONA DEL VALLE DEL GUADALENTIN

I 2. PLANEAMIENTO URBANÍSTICO. ZONA DEL VALLE DEL GUADALENTIN

I 3.1. PROTECCIONES MEDIOAMBIENTALES (I). ZONA DEL VALLE DEL GUADALENTIN

I 3.2. PROTECCIONES MEDIOAMBIENTALES (II). ZONA DEL VALLE DEL GUADALENTIN

I 3.3. PROTECCIONES MEDIOAMBIENTALES (III). ZONA DEL VALLE DEL GUADALENTIN

I 3.4. PROTECCIONES MEDIOAMBIENTALES (IV). ZONA DEL VALLE DEL GUADALENTIN

I 4. PROTECCIONES CULTURALES. ZONA DEL VALLE DEL GUADALENTIN

I 5.1. INFRAESTRUCTURAS ENERGÉTICAS. ZONA DEL VALLE DEL GUADALENTIN

I 5.2. INFRAESTRUCTURAS HIDRÁULICAS Y SANITARIAS. ZONA DEL VALLE DEL GUADALENTIN

I 5.3. INFRAESTRUCTURAS DE TRANSPORTE. ZONA DEL VALLE DEL GUADALENTIN

590000 600000 610000 620000 630000 640000 650000

4200000 4190000 4180000 4170000 4160000 4150000

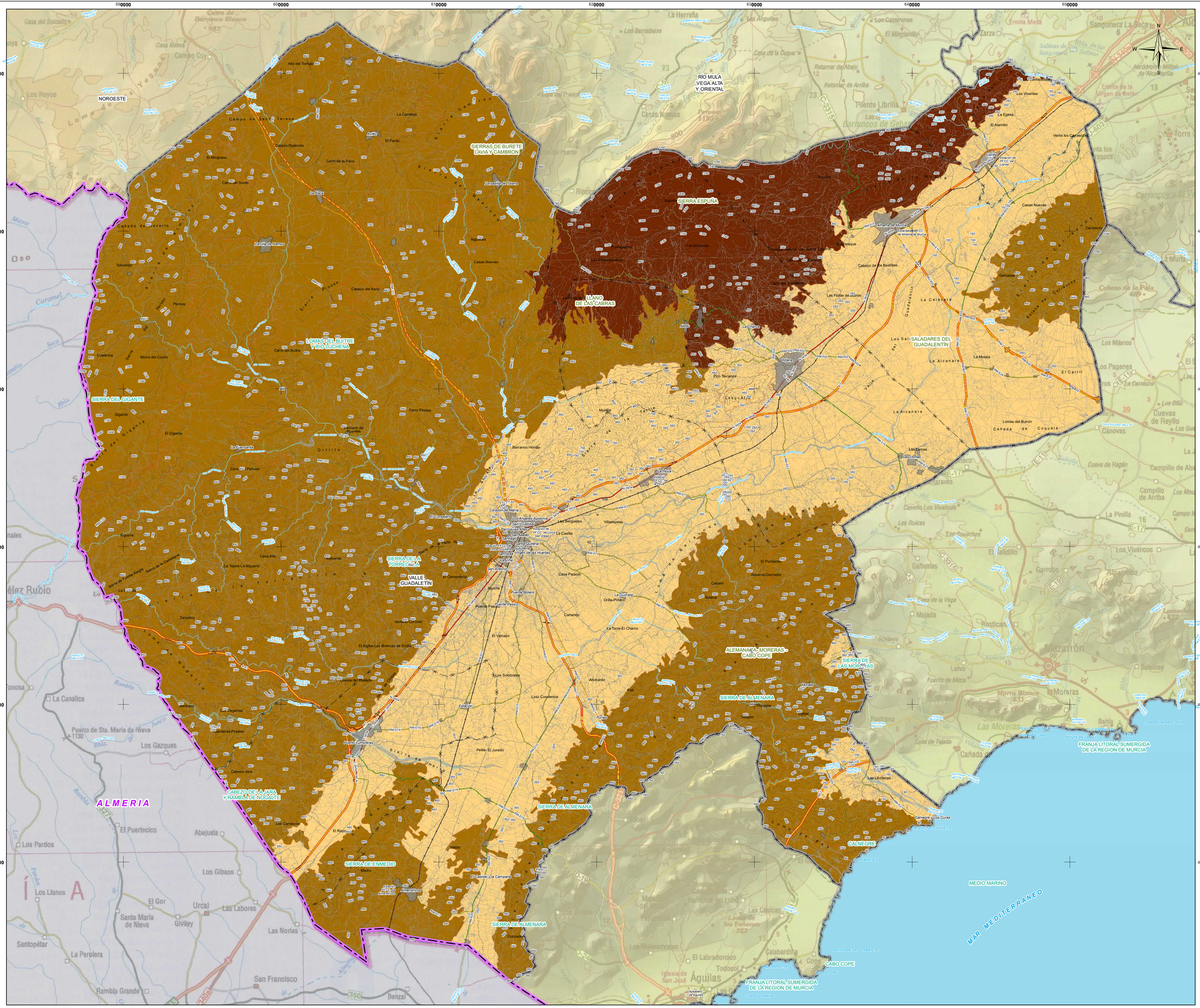

LEYENDA TEMÁTICA

CALIDAD GLOBAL DEL PAISAJE

- **CALIDAD BAJA**
- **CALIDAD MEDIA**
- **CALIDAD ALTA**
- **CALIDAD MUY ALTA**

BASE CARTOGRÁFICA

- Núcleos Urbanos
- Autovías / Autopistas
- Carretera Nacional Ministerio Fomento
- Carretera Autonómica Primer Nivel
- Carretera Autonómica Segundo Nivel
- Carretera Autonómica Tercer Nivel
- Autovías / Autopistas en construcción o en proyecto
- Carretera Autonómica Segundo Nivel en construcción o en proyecto
- FF.CC
- Líneas Eléctricas
- Cauces
- Limite Comunidad Autónoma
- Limite Comarcal
- Limite Municipal

FUENTE:
- Base Cartográfica: Mapa Topográfico Nacional 1:200.000, Murcia
- Información Minería: Elaboración propia

DISTRIBUCIÓN DE ZONAS



ESCALA: 1:2.000.000

I 1.1

PLANOS DE INFORMACIÓN
PROTECCIÓN PAISAJÍSTICA.
CALIDAD GLOBAL.
ZONA DEL VALLE DEL GUADALENTIN

Escala: 1:110.000 Original A-1

0 1 2 3 4 5 6 Km.

Sistema geodésico de referencia Datum ETRS89
Coordenadas UTM referidas al Huso 30

PLAN DE ORDENACIÓN TERRITORIAL DE LOS RECURSOS MINERALES DE LA REGIÓN DE MURCIA

Región de Murcia
Consejería de Empresa, Empleo, Universidades y Portavocía
Dirección General de Energía y Actividad Industrial y Minera

EDICIÓN
SEPTIEMBRE 2021

VA5275-INF-DR-UR-OT-guadalentin-011-D02

590000 600000 610000 620000 630000 640000 650000

4200000 4190000 4180000 4170000 4160000 4150000

NOROESTE

RÍO MULA VEGA ALTA Y ORIENTAL

SIERRAS DE BURETE LAVIA Y CAMBRON

SIERRA ESPUÑA

LLANO DE LAS CABRAS

LOMAS DEL BUITRE Y RIO LUCHENA

SIERRA DEL GIGANTE

SALADARES DEL GUADALENTIN

SIERRA DE LA TORRECILLA

VALLE GUADALENTIN

ALMENARA-MORERAS - CABO COPE

SIERRA DE LAS MORERAS

SIERRA DE ALMENARA

CABEZO DE LA JARA Y RAMBLA DE NOGALTE

SIERRA DE ENMEDIO

CALNEGRE

FRANJA LITORAL SUMERGIDA DE LA REGION DE MURCIA

MEDIO MARINO

MAR MEDITERRANEO

ALMERIA

CABO COPE

LEYENDA TEMÁTICA

FRAGILIDAD PAISAJÍSTICA

- FRAGILIDAD BAJA
- FRAGILIDAD MEDIA
- FRAGILIDAD ALTA
- FRAGILIDAD MUY ALTA

BASE CARTOGRÁFICA

- Núcleos Urbanos
- Autovías / Autopistas
- Carretera Nacional Ministerio Fomento
- Carretera Autonómica Primer Nivel
- Carretera Autonómica Segundo Nivel
- Carretera Autonómica Tercer Nivel
- Autovías / Autopistas en construcción o en proyecto
- Carretera Autonómica Segundo Nivel en construcción o en proyecto
- FF.CC
- Líneas Eléctricas
- Cauces
- Limite Comunidad Autónoma
- Limite Comarcal
- Limite Municipal

FUENTE:
- Base Cartográfica: Mapa Topográfico Nacional 1:200.000, Murcia
- Información Minería: Elaboración propia

DISTRIBUCIÓN DE ZONAS



ESCALA: 1:2.000.000

I 1.2 PLANOS DE INFORMACIÓN

PROTECCIÓN PAISAJÍSTICA. FRAGILIDAD.

ZONA DEL VALLE DEL GUADALENTIN

Escala: 1:110.000 Original A-1

0 1 2 3 4 5 6 Km.

Sistema geodésico de referencia:Datum ETRS89
Coordenadas UTM referidas al Huso 30

PLAN DE ORDENACIÓN TERRITORIAL DE LOS RECURSOS MINERALES DE LA REGIÓN DE MURCIA

Región de Murcia
Consejería de Empresa, Empleo, Universidades y Portavocía
Dirección General de Energía y Actividad Industrial y Minera

EDICIÓN SEPTIEMBRE 2021

VA5275-INF-DR-UR-OTguadalentin-012-D02

590000 600000 610000 620000 630000 640000 650000

4200000 4190000 4180000 4170000 4160000 4150000

NOROESTE

RÍO MULA VEGA ALTA Y ORIENTAL

SIERRAS DE BURETE LAVIA Y CAMBRON

SIERRA ESPUÑA

LLANO DE LAS CABRAS

LOMAS DEL BUITRE Y RIO LUCHENA

SIERRA DEL GIGANTE

SALADARES DEL GUADALENTÍN

SIERRA DE LA TORRECILLA

VALLE GUADALENTÍN

ALEMANA-MORERAS CABO COPE

SIERRA DE LAS MORERAS

SIERRA DE ALMENARA

CABEZO DE LA JARA Y RAMBLA DE NOGARE

SIERRA DE ENMEDIO

CALNEGRE

FRANJA LITORAL SUMERGIDA DE LA REGION DE MURCIA

MEDIO MARINO

MAR MEDITERRANEO

ALMERIA

CABO COPE

LEYENDA TEMÁTICA

- SUELO URBANO
- SUELO URBANIZABLE SECTORIZADO
- SUELO URBANIZABLE SIN SECTORIZAR
- SUELO NO URBANIZABLE
- SISTEMAS GENERALES

BASE CARTOGRÁFICA

- Núcleos Urbanos
- Autovias / Autopistas
- Carretera Nacional Ministerio Fomento
- Carretera Autonómica Primer Nivel
- Carretera Autonómica Segundo Nivel
- Carretera Autonómica Tercer Nivel
- Autovias / Autopistas en construcción o en proyecto
- Carretera Autonómica Segundo Nivel en construcción o en proyecto
- FF.CC
- Líneas Eléctricas
- Cauces
- Limite Comunidad Autónoma
- Limite Comarcal
- Limite Municipal

FUENTE:
- Base Cartográfica: Mapa Topográfico Nacional 1:200.000, Murcia
- Información Minería: Elaboración propia

DISTRIBUCIÓN POR ZONAS



ESCALA: 1:2.000.000

I 2 PLANOS DE INFORMACIÓN
PLANEAMIENTO URBANÍSTICO.
ZONA DEL VALLE DEL GUADALENTÍN

Escala: 1:110.000 Original A-1

0 1 2 3 4 5 6 Km.

Sistema geodésico de referencia:Datum ETRS89
Coordenadas UTM referidas al Huso 30

PLAN DE ORDENACIÓN TERRITORIAL DE LOS RECURSOS MINERALES DE LA REGIÓN DE MURCIA

Región de Murcia
Consejería de Empresa, Empleo, Universidades y Portavocía
Dirección General de Energía y Actividad Industrial y Minera

EDICIÓN SEPTIEMBRE 2021

V5275-NF-MR-UR-PIGuadalentin-02-D02

590000 600000 610000 620000 630000 640000 650000

4200000 4190000 4180000 4170000 4160000 4150000

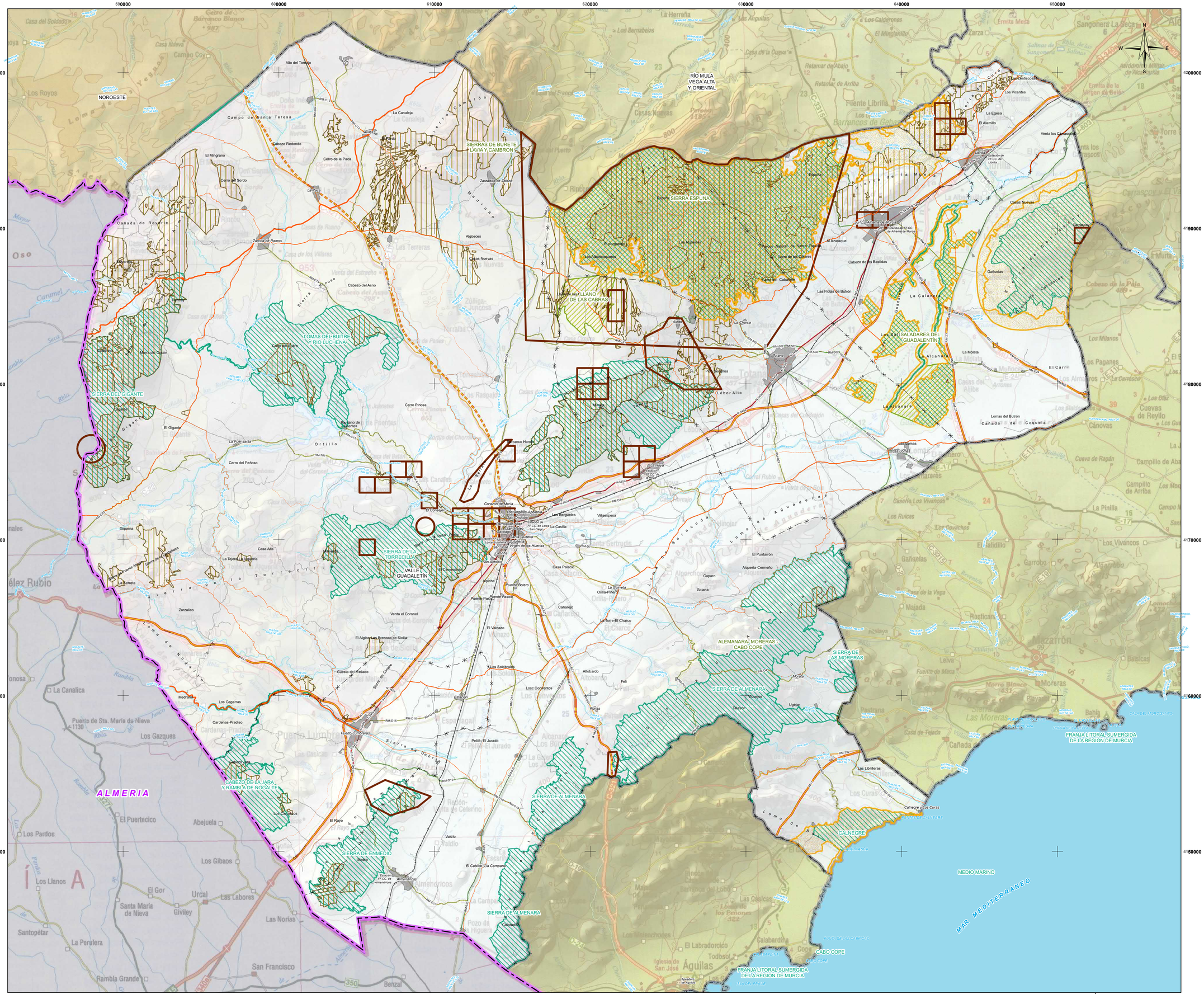
NOROESTE
RÍO MULA VEGA ALTA Y ORIENTAL
SIERRAS DE BURETE LAVIA Y CAMBRON
LOMAS DEL BUITRE Y RÍO LUCHENA
SIERRA DEL GIGANTE
CABEZO DE LA JARA Y RAMBLA DE NOGALTE
SIERRA DE LA TORRECILLA
VALLE GUADALENTÍN
SIERRA DE ENMEDIO
ALEMANAR, MORERAS - CABO COPE
SIERRA DE LAS MORERAS
SIERRA DE ALMENARA
CALNEGRE
FRANJA LITORAL SUMERGIDA DE LA REGION DE MURCIA
MEDIO MARINO
MAR MEDITERRANEO
CABO COPE
ALMERIA
Sierra de Carrascoy
Sierra de la Muela
Sierra de Columbares
Sierra de la Pila
Sierra de Nogalte
Sierra de Umbría
Sierra de Enmedio
Sierra de Almenara
Loma de Bas
Loma de Nogalte
Loma de Aguada
Loma de Balsapinta
Loma de Cabezo Gordo
Loma de Cabezo Negro
Loma de Cabezo Redondo
Loma de Cabezo Rojo
Loma de Cabezo Verde
Loma de Cabezo Ventoso
Loma de Cabezo Viejo
Loma de Cabezo Zarzo
Loma de Cabezo Zarzo
Loma de Cabezo Zarz

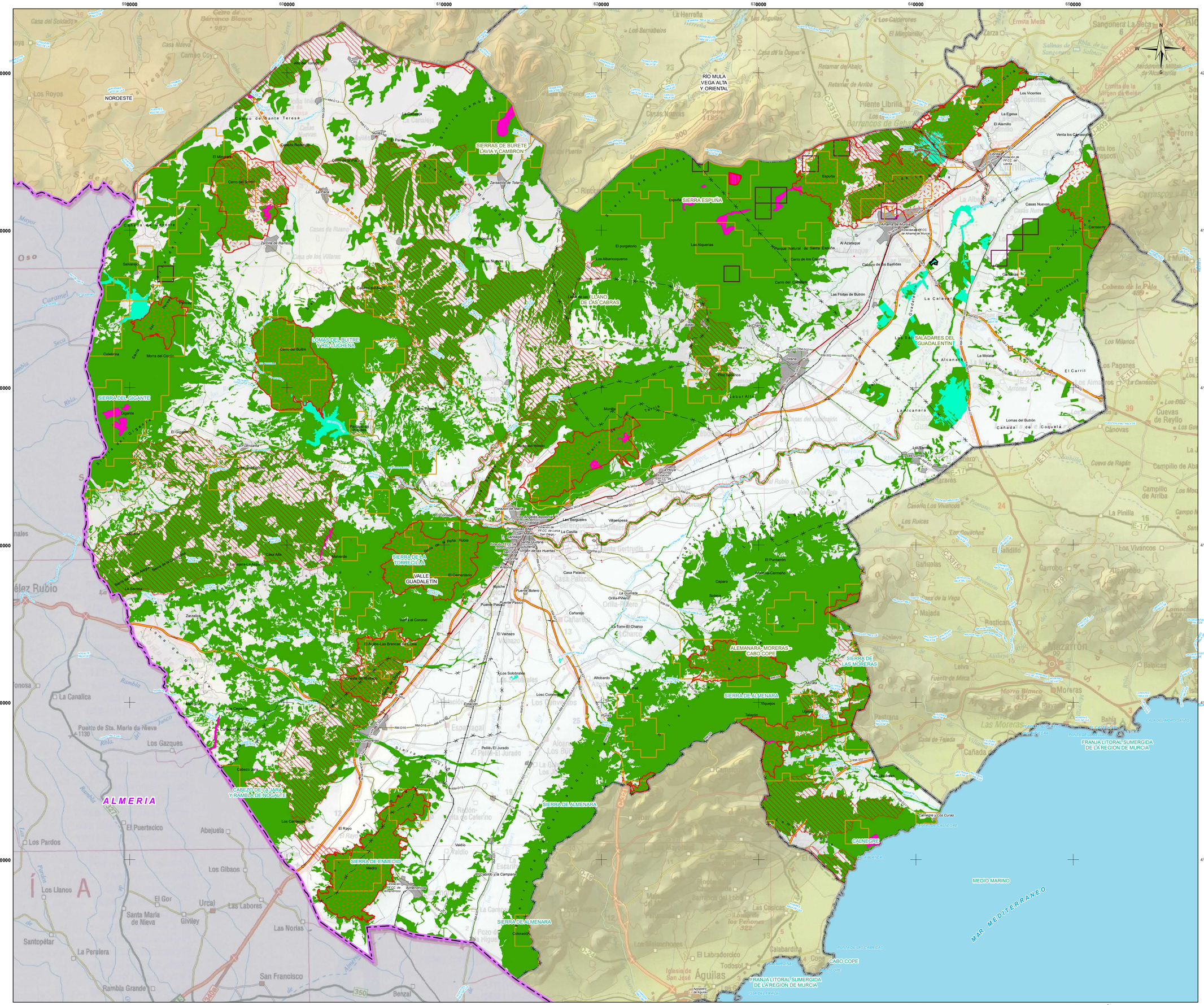

LEYENDA TEMÁTICA

- ARBOLES MONUMENTALES
- HÁBITATS
- HUMEDALES
- MICRORRESERVAS
- PLAN DE RECUPERACIÓN ÁGUILA PERDICERA
- PLAN DE RECUPERACIÓN MALVASIA
- PLAN DE RECUPERACIÓN FLORA
- AVES RUPÍCOLAS
- MURCIELAGOS
- CORREDORES ECOLOGICOS

BASE CARTOGRÁFICA

Caravaca de la Cruz

Núcleos Urbanos

- Autovías / Autopistas
- Carretera Nacional Ministerio Fomento
- Carretera Autonómica Primer Nivel
- Carretera Autonómica Segundo Nivel
- Carretera Autonómica Tercer Nivel
- Autovías / Autopistas en construcción o en proyecto
- Carretera Autonómica Segundo Nivel en construcción o en proyecto
- FF.CC
- Líneas Eléctricas
- Cauces
- Limite Comunidad Autónoma
- Limite Comarcal
- Limite Municipal

FUENTE:
- Base Cartográfica: Mapa Topográfico Nacional 1:200.000, Murcia
- Información Minería: Elaboración propia

DISTRIBUCIÓN DE ZONAS



ESCALA: 1:2.000.000

I 3.2 PLANOS DE INFORMACIÓN

PROTECCIONES MEDIOAMBIENTALES.
ZONA DEL VALLE DEL GUADALENTÍN

Escala: 1:110.000 Original A-1

0 1 2 3 4 5 6 Km.

Sistema geodésico de referencia Datum ETRS89
Coordenadas UTM referidas al Huso 30

PLAN DE ORDENACIÓN TERRITORIAL DE LOS RECURSOS MINERALES DE LA REGIÓN DE MURCIA

Región de Murcia
Consejería de Empresa, Empleo, Universidades y Portavocía
Dirección General de Energía y Actividad Industrial y Minera

EDICIÓN
SEPTIEMBRE 2021

VA5275-INF-DR-UR-PMguadalentin-032-D02

590000 600000 610000 620000 630000 640000 650000

4200000 4190000 4180000 4170000 4160000 4150000

N W E S

NOROESTE
RÍO MULA VEGA ALTA Y ORIENTAL
SIERRAS DE BURETE LAVIA Y CAMBRÓN
SIERRA ESPUÑA
LLANO DE LAS CABRAS
LOMAS DEL BUITRE Y RÍO LUCHENA
SIERRA DEL GIGANTE
SALADARES DEL GUADALENTÍN
SIERRA DE LA TORRECILLA
VALLE GUADALENTÍN
ALEMANAR- MORERAS - CABO COPE
SIERRA DE LAS MORERAS
SIERRA DE ALMENARA
CABEZO DE LA JARA Y RAMBLA DE NOGALTE
SIERRA DE ENMEDIO
CALNEGRE
FRANJA LITORAL SUMERGIDA DE LA REGION DE MURCIA
MEDIO MARINO
MAR MEDITERRANEO
CABO COPE
ALMERIA

LEYENDA TEMÁTICA

- ZONA DE RESERVA (PG)
- ZONA DE CONSERVACIÓN PRIORITARIA (PG)
- ZONA DE CONSERVACIÓN (PG)
- ZONA DE USO AGRARIO (PG)
- ÁREA DE CONSERVACIÓN AGROAMBIENTAL (PG)
- ÁREA DE PROTECCIÓN FORESTAL (PG)
- ÁREA FAUNÍSTICA CRÍTICA (PG)
- ZONA DE CONSERVACIÓN COMPATIBLE (PORN)
- ZONA DE CONSERVACIÓN AGROAMBIENTAL (PORN)
- ZONA DE CONSERVACIÓN PRIORITARIA (PORN)
- ZONA DE USO MINERO Y RESTAURACIÓN (PORN)
- ZONA DE SERVIDUMBRE DE PROTECCIÓN (PORN)
- ZONA DE USO AGRARIO (PORN)
- ZONA DE USO PÚBLICO (PORN)
- ZONA 3 LEY DEL MAR MENOR
- ZONAS VULNERABLES A NITRATOS

BASE CARTOGRÁFICA

- Núcleos Urbanos
- Autovías / Autopistas
- Carretera Nacional Ministerio Fomento
- Carretera Autonómica Primer Nivel
- Carretera Autonómica Segundo Nivel
- Carretera Autonómica Tercer Nivel
- Autovías / Autopistas en construcción o en proyecto
- Carretera Autonómica Segundo Nivel en construcción o en proyecto
- FF.CC
- Líneas Eléctricas
- Cauces
- Límite Comunidad Autónoma
- Límite Comarcal
- Límite Municipal

FUENTE:
- Base Cartográfica: Mapa Topográfico Nacional 1:200.000, Murcia
- Información Minería: Elaboración propia

DISTRIBUCIÓN DE ZONAS



ESCALA: 1:2.000.000

I 3.3 PLANOS DE INFORMACIÓN

PROTECCIONES MEDIOAMBIENTALES.
ZONA DEL VALLE DEL GUADALENTÍN

Escala: 1:110.000 Original A-1

0 1 2 3 4 5 6 Km.

Sistema geodésico de referencia Datum ETRS89
Coordenadas UTM referidas al Huso 30

PLAN DE ORDENACIÓN TERRITORIAL DE LOS RECURSOS MINERALES DE LA REGIÓN DE MURCIA

Región de Murcia
Consejería de Empresa, Empleo, Universidades y Portavocía
Dirección General de Energía y Actividad Industrial y Minera

EDICIÓN SEPTIEMBRE 2021

VA3275-INF-DR-UR-PAguadalentin-I03-0202

590000 600000 610000 620000 630000 640000 650000

4200000 4190000 4180000 4170000 4160000 4150000

N W E S

NOROESTE

RÍO MULA VEGA ALTA Y ORIENTAL

SIERRAS DE BURETE LAVIA Y CAMBRON

SIERRA ESPUÑA

LLANO DE LAS CABRAS

LOMAS DEL BUITRE Y RÍO LUCHENA

SIERRA DEL GIGANTE

SALADARES DEL GUADALENTÍN

SIERRA DE LA TORRECILLA

VALLE - GUADALENTÍN

ALEMANARA- MORERAS - CABO COPE

SIERRA DE LAS MORERAS

SIERRA DE ALMENARA

CABEZO DE LA JARA Y RAMBLA DE NOGALTE

SIERRA DE ENMEDIO

CALNEGRE

FRANJA LITORAL SUMERGIDA DE LA REGION DE MURCIA

CABO COPE

MEDIO MARINO

MAR MEDITERRANEO

ALMERIA

Alto del Cerrajo
Cerro de Santa Teresa
La Carataya
Cabezo Redondo
El Mirgano
Cerro de la Paca
Cerro de Scotty
La Paca
Zarzacota de Totana
Cañada de Reverte
Zarcilla de Ramos
Salvarejo
Pericay
Culebrina
Morra del Cocón
Cerro del Buitre
Cabezo del Asno
Gigante
El Gigante
La Koensanta
Cerro del Puerto
Xiquena
Sierra de Fuente Alegre
Sierra de la Castellana
La Serreta
Casa Alta
La Tejera-La Alquería
Malverde
Zarzalico
Medrano
Los Cegarras
Cardenas-Pradiso
Cabezo Jara
Los Carrascos
El Rincón
Cerro Pinosa
Cabezo de la Parra
Barranco Hondo
Corazón de María
Los Angeles -Apolonio
Parroquia Altas
Santiago I
Santiago II
Santa Quiteria
Virgen de las Huertas
La Viña
San Antonio
Moche
Puente Botero
Puente Pasico
El Cementerio
Venta el Coronel
El Algibe-Las Brencas de Sicilia
Cuesta de Morado
Puerto Cumbreras
Peñas-El Jurado
Los Arrancos
El Rincón
Valdio
Molino
El Cabezo y la Campana
Sierra de la Peña Rubia
Sierra de la Torrecilla
Sierra del Gigante
Sierra del Almirez
Sierra de Espuña
Sierra del Molino
Sierra Cambrón
Sierra de la Muela
Sierra del Cura
Sierra de Carrascoy
Sierra de Balsas
Sierra de Almenara
Sierra de Enmedio
Loma de Nogalte
Loma de Aguaderas
Barranda
Rambla de Nogalte
Rambla de Canalejas
Rambla de Chirivel
Rambla de Pinilla
Rambla de Pastrana
Rambla de Tejeda
Rambla de Cañada de Coqueta
Rambla de Calnegre
Rambla de Cuevas
Rambla de Ragán
Rambla de Cañadas
Rambla de Cañadas de Reyllo
Rambla de Cañadas de Abajo
Rambla de Cañadas de Arriba

590000 600000 610000 620000 630000 640000 650000

4200000 4190000 4180000 4170000 4160000 4150000

NOROESTE

RÍO MULA VEGA ALTA Y ORIENTAL

SIERRAS DE BURETE LAVIA Y CAMBRON

SIERRA ESPUÑA

LLANO DE LAS CABRAS

LOMAS DEL BUITRE Y RÍO LUCHENA

SIERRA DEL GIGANTE

SALADARES DEL GUADALENTÍN

VALLE GUADALENTÍN

SIERRA DE LA TORRECILLA

ALEMANA A- MORERAS - CABO COPE

SIERRA DE LAS MORERAS

SIERRA DE ALMENARA

CABEZO DE LA JARA - Y RAMBLA DE NOGALTE

SIERRA DE ENMEDIO

CALNEGRE

FRANJA LITORAL SUMERGIDA DE LA REGIÓN DE MURCIA

MEDIO MARINO

MAR MEDITERRANEO

ALMERIA

LEYENDA

PALEONTOLOGÍA

- A
- B

ARQUEOLOGÍA

- A
- B
- C
- Yacimientos Arqueológicos

PATRIMONIO

- Conjuntos Históricos
- Elementos Comprendidos en los Planeamientos Generales
- Bienes de Interés Cultural (BIC)

BASE CARTOGRÁFICA

- Núcleos Urbanos
- Autovías / Autopistas
- Carretera Nacional Ministerio Fomento
- Carretera Autonómica Primer Nivel
- Carretera Autonómica Segundo Nivel
- Carretera Autonómica Tercer Nivel
- Autovías / Autopistas en construcción o en proyecto
- Carretera Autonómica Segundo Nivel en construcción o en proyecto
- FF.CC
- Líneas Eléctricas
- Cauces
- Limite Comunidad Autónoma
- Limite Comarcal
- Limite Municipal

FUENTE:
- Base Cartográfica: Mapa Topográfico Nacional 1:200.000, Murcia
- Información Minería: Elaboración propia

DISTRIBUCIÓN DE ZONAS



ESCALA: 1:2.000.000

I 4 PLANOS DE INFORMACIÓN

PROTECCIONES CULTURALES
ZONA DEL VALLE DEL GUADALENTÍN

Escala: 1:110.000 Original A-1

0 1 2 3 4 5 6 Km.

Sistema geodésico de referencia Datum ETRS89
Coordenadas UTM referidas al Huso 30

PLAN DE ORDENACIÓN TERRITORIAL DE LOS RECURSOS MINERALES DE LA REGIÓN DE MURCIA

Región de Murcia
Consejería de Empresa, Empleo, Universidades y Portavocía
Dirección General de Energía y Actividad Industrial y Minera

EDICIÓN SEPTIEMBRE 2021

VA5275-NF-DR-UR-PQguadalentin-04-002

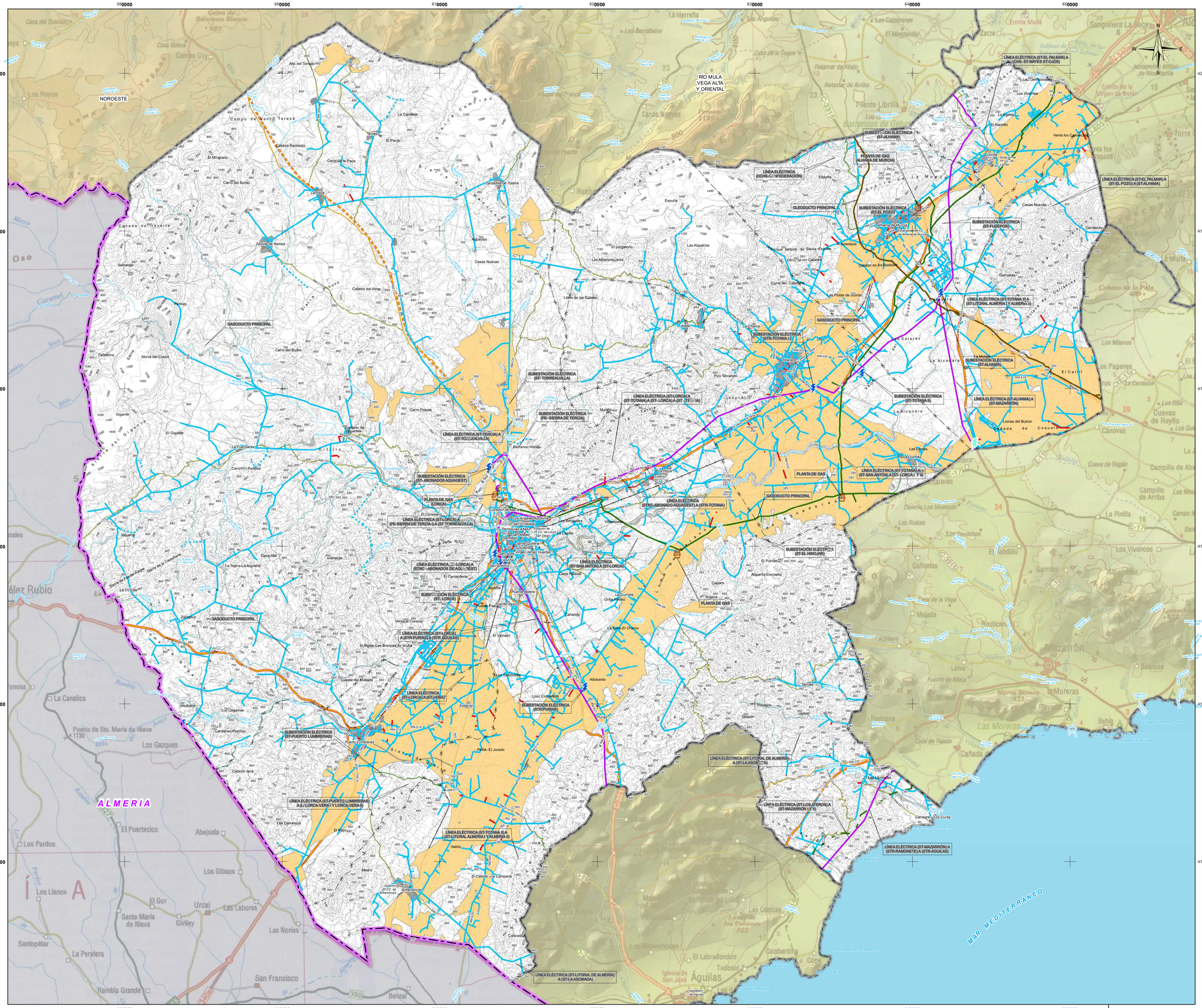

LEYENDA TEMÁTICA

- LÍNEA ELÉCTRICA ALTA TENSIÓN EXISTENTE
- LÍNEA ELÉCTRICA ALTA TENSIÓN PREVISTA
- LÍNEA ELÉCTRICA ALTA TENSIÓN FUERA SERVICIO
- LÍNEA ELÉCTRICA MEDIA TENSIÓN EXISTENTE
- LÍNEA ELÉCTRICA MEDIA TENSIÓN PREVISTA
- LÍNEA ELÉCTRICA MEDIA TENSIÓN FUERA SERVICIO
- GASODUCTOS EXISTENTES
- GASODUCTOS PROYECTO
- OLEODUCTO EXISTENTES
- OLEODUCTO EXISTENTES
- SUBESTACIÓN ELÉCTRICA PREVISTA
- SUBESTACIÓN ELÉCTRICA EXISTENTE
- PLANTA DE GAS EXISTENTE
- PARQUES EOLICOS
- CENTRAL TÉRMICA
- CENTRAL DE CICLO COMBINADO
- ZONAS APTAS PLANTAS TERMOSOLARES

BASE CARTOGRÁFICA

- Núcleos Urbanos
- Autovias / Autopistas
- Carretera Nacional Ministerio Fomento
- Carretera Autonómica Primer Nivel
- Carretera Autonómica Segundo Nivel
- Carretera Autonómica Tercer Nivel
- Autovias / Autopistas en construcción o en proyecto
- Carretera Autonómica Segundo Nivel en construcción o en proyecto
- FF.CC
- Líneas Eléctricas
- Cauces
- Limite Comunidad Autónoma
- Limite Comarcal
- Limite Municipal

FUENTE:
- Base Cartográfica: Mapa Topográfico Nacional 1:200.000, Murcia
- Información Minería: Elaboración propia

DISTRIBUCIÓN DE ZONAS



ESCALA: 1:2.000.000

I 5.1 PLANOS DE INFORMACIÓN
INFRAESTRUCTURAS ENERGÉTICAS.
ZONA DEL VALLE DEL GUADALENTÍN

Escala: 1:110.000 Original A-1

0 1 2 3 4 5 6 Km.

Sistema geodésico de referencia:Datum ETRS89
Coordenadas UTM referidas al Huso 30

PLAN DE ORDENACIÓN TERRITORIAL DE LOS RECURSOS MINERALES DE LA REGIÓN DE MURCIA

Región de Murcia
Consejería de Empresa, Empleo, Universidades y Portavocía
Dirección General de Energía y Actividad Industrial y Minera

EDICIÓN SEPTIEMBRE 2021

VAS275-INF-OR-UR-E-guadalentin-051-002

590000 600000 610000 620000 630000 640000 650000

4200000 4190000 4180000 4170000 4160000 4150000

NOROESTE

RÍO MULA VEGA ALTA Y ORIENTAL

ALMERIA

MAR MEDITERRANEO

EMBALSE DE VALDEINFIERNO

EMBALSE DE PUENTES I

EMBALSE DE CENAJO (EL CIRIAL)

EMBALSE DEL ROMERAL(JOSE BAUTISTA)

Alto del Tornajo · Campo de Santa Teresa · Cabezo Redondo · El Mingrano · Cerro del Sordo · El Pardo · La Casalleja · Cerro de la Paca · La Paca · Zarzadilla de Totana · Zarzalico de Ramos · Algueces · Casas Nuevas · Cabezo del Asno · Pericay · Salvatierra · Cerro del Buitre · Morra del Cocón · Caldorina · Sierra del Gigante · Gigante · El Gigante · La Fuensanta · Cerro(s) Peñoso · Morrón · Barranco Hondo · Cerro Pinosa · Barranco del Piñuelo · Ortillo · Sierra de Espuña · El purgatorio · Los Albarracoqueros · Las Alquerías · Cerro de los Caballos · Cerro del Caballo · Llano de las Cabras · Aledo · La Charca · Rotana · Rico Secanos · Lebor Al · Mulata · Sierra de Mulata · Barranco de las Piedras · Sierra de Lavia · Sierra de Almenara · Sierra de Fuente Bueno · Sierra de la Carrasca · La Solana · Salvatierra · La Tejera-La Aquanta · Casa Alta · Salvatierra · Zarzalico · Venta el Coronel · El Alcázar-Las Brencas de Sicilia · Cuesta del Melado · Medrano · Los Cegarras · Cardenas-Prados · Cabezo Jara · Los Camachos · El Rayuelo · Metro · Almendricos · El Cabezo y la Campana · Valdío · Los Solobravo · Estación · Puerto Lumbreras · Pelillo-El Jurado · Sierra Umbría · Sierra de Enmedio · Sierra de Almagro · Sierra de Lavia · Sierra de Cambrón · Sierra de Espuña · Sierra de la Muela · Sierra de Carrascoy · Sierra de Cabezo de la Pala · Sierra de Cabezo Gordo · Sierra de Cabezo de la Jara · Sierra de Cabezo de la Jara · Sierra de Cabezo de la Jara

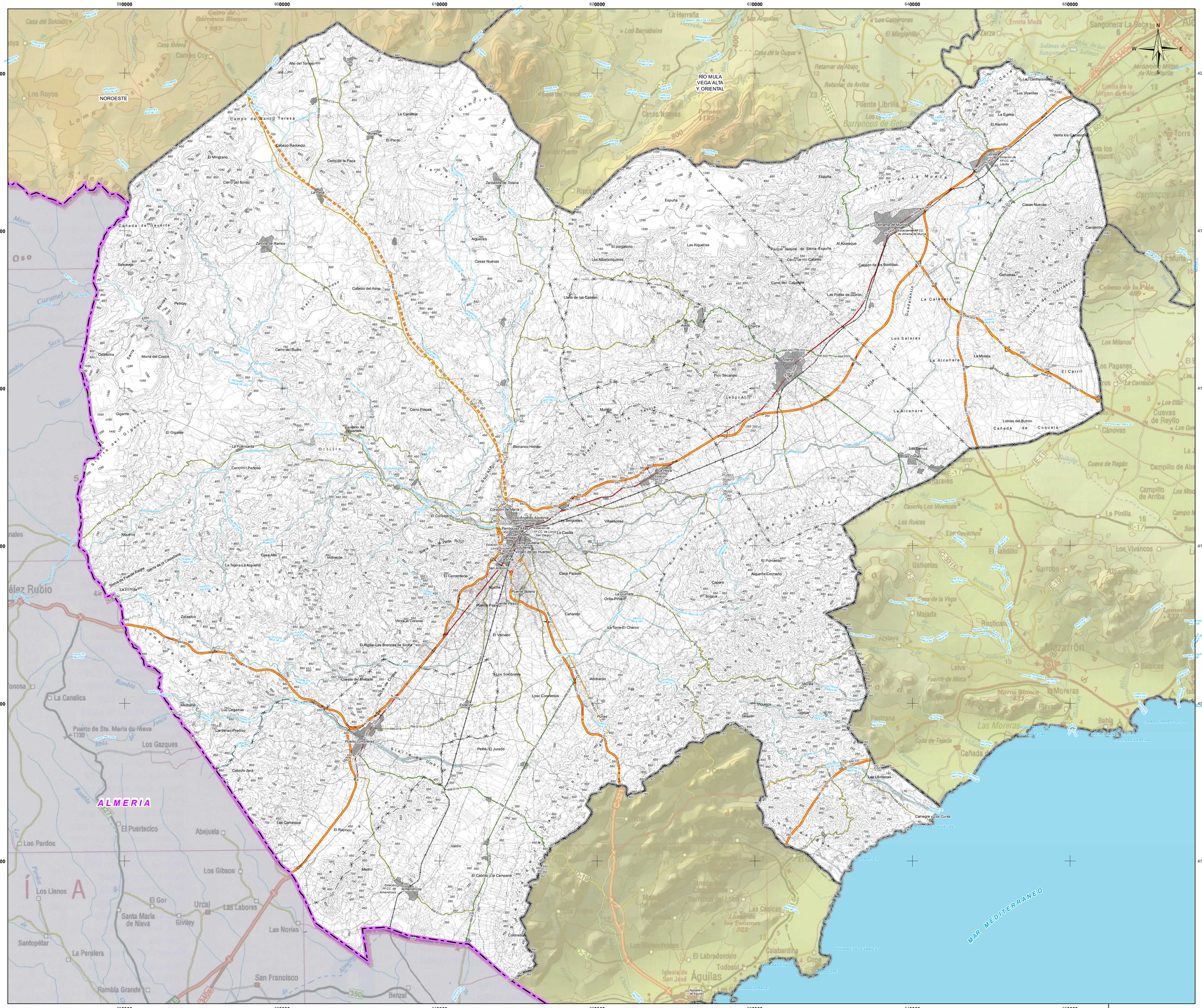

BASE CARTOGRÁFICA

Cartoteca de la Cruz

- Núcleos Urbanos
- Autovías / Autopistas
- Carretera Nacional Ministerio Fomento
- Carretera Autonómica Primer Nivel
- Carretera Autonómica Segundo Nivel
- Carretera Autonómica Tercer Nivel
- Autovías / Autopistas en construcción o en proyecto
- Carretera Autonómica Segundo Nivel en construcción o en proyecto
- FF.CC
- Líneas Eléctricas
- Cauces
- Limite Comunidad Autónoma
- Limite Comarcal
- Limite Municipal

FUENTE:
- Base Cartográfica: Mapa Topográfico Nacional 1:200.000, Murcia
- Información Minería: Elaboración propia

DISTRIBUCIÓN DE ZONAS



ESCALA: 1:2.000.000

I 5.3 PLANOS DE INFORMACIÓN

INFRAESTRUCTURAS DE TRANSPORTE.
ZONA DEL VALLE DEL GUADALENTÍN

Escala: 1:110.000 Original A-1

0 1 2 3 4 5 6 Km.

Sistema geodésico de referencia:Datum ETRS89
Coordenadas UTM referidas al Huso 30

PLAN DE ORDENACIÓN TERRITORIAL DE LOS RECURSOS MINERALES DE LA REGIÓN DE MURCIA

Región de Murcia
Consejería de Empresa, Empleo, Universidades y Portavocía
Dirección General de Energía y Actividad Industrial y Minera

EDICIÓN
SEPTIEMBRE 2021

VAS275-INF-DR-UR-TguadalentinI-053-D02

PLANOS DE INFORMACIÓN DE LA ZONA DEL LITORAL

Región de Murcia
Consejería de Empresa, Empleo
Universidades y Portavocía

Dirección General de Energía
y Actividad Industrial y Minera

ÍNDICE

I 1.1. ORDENACIÓN TERRITORIAL VIGENTE. ZONA DEL LITORAL

I 1.2. PROTECCIÓN PAISAJÍSTICA. CALIDAD GLOBAL. ZONA DEL LITORAL

I 1.3. PROTECCIÓN PAISAJÍSTICA. FRAGILIDAD. ZONA DEL LITORAL

I 2. PLANEAMIENTO URBANÍSTICO. ZONA DEL LITORAL

I 3.1. PROTECCIONES MEDIOAMBIENTALES (I). ZONA DEL LITORAL

I 3.2. PROTECCIONES MEDIOAMBIENTALES (II). ZONA DEL LITORAL

I 3.3. PROTECCIONES MEDIOAMBIENTALES (III). ZONA DEL LITORAL

I 3.4. PROTECCIONES MEDIOAMBIENTALES (IV). ZONA DEL LITORAL

I 4. PROTECCIONES CULTURALES. ZONA DEL LITORAL

I 5.1. INFRAESTRUCTURAS ENERGÉTICAS. ZONA DEL LITORAL

I 5.2. INFRAESTRUCTURAS HIDRÁULICAS Y SANITARIAS. ZONA DEL LITORAL

I 5.3. INFRAESTRUCTURAS DE TRANSPORTE. ZONA DEL LITORAL

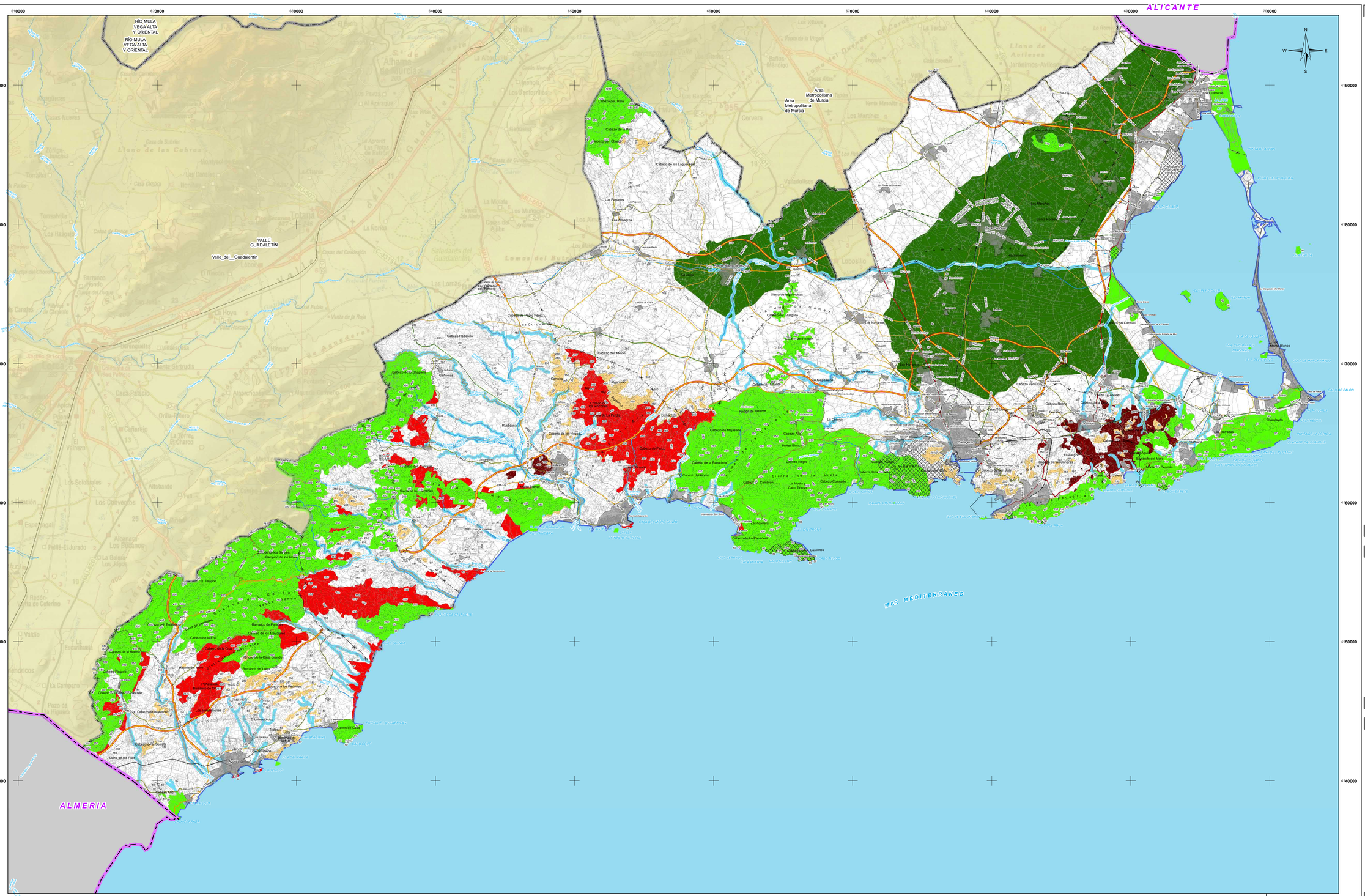

LEYENDA

Protecciones

- Protección Ambiental
- Protección por Alto Interés Paisajístico
- Protección Agrícola
- Suelo afecto a la Defensa Nacional
- Protección por Riesgos de la Minería
- Protección Geomorfológica
- Protección de Cauces
- Vías Pecuarias

BASE CARTOGRÁFICA

- Núcleos Urbanos
- Autovías / Autopistas
- Carretera Nacional Ministerio Fomento
- Carretera Autonómica Primer Nivel
- Carretera Autonómica Segundo Nivel
- Carretera Autonómica Tercer Nivel
- Autovías / Autopistas en construcción o en proyecto
- Carretera Autonómica Segundo Nivel en construcción o en proyecto
- FF.CC
- Lineas Eléctricas
- Cauces
- Limite Comunidad Autónoma
- Limite Comarcal
- Limite Municipal

FUENTE:
- Base Cartográfica: Mapa Topográfico Nacional 1:200.000, Murcia
- Información Minería: Elaboración propia

DISTRIBUCIÓN DE ZONAS



ESCALA: 1:2.000.000

I 1.1

PLANOS DE INFORMACIÓN
ORDENACIÓN TERRITORIAL VIGENTE
ZONA DEL LITORAL
Ámbito Territorial de las Directrices del Litoral

Escala 1:110.000 Original A-1 Ampliado

0 1 2 3 4 5 6 Km.

Sistema geodésico de referencia: ETRS-89
Coordenadas UTM referidas al Huso 30

PLAN DE ORDENACIÓN TERRITORIAL DE LOS RECURSOS MINERALES DE LA REGIÓN DE MURCIA

Región de Murcia
Consejería de Empresa, Empleo, Universidades y Portavocía
Dirección General de Energía y Actividad Industrial y Minera

EDICIÓN
SEPTIEMBRE 2021

VA3273-INF-DR-UR-OT-Ilustra-I1.1-002

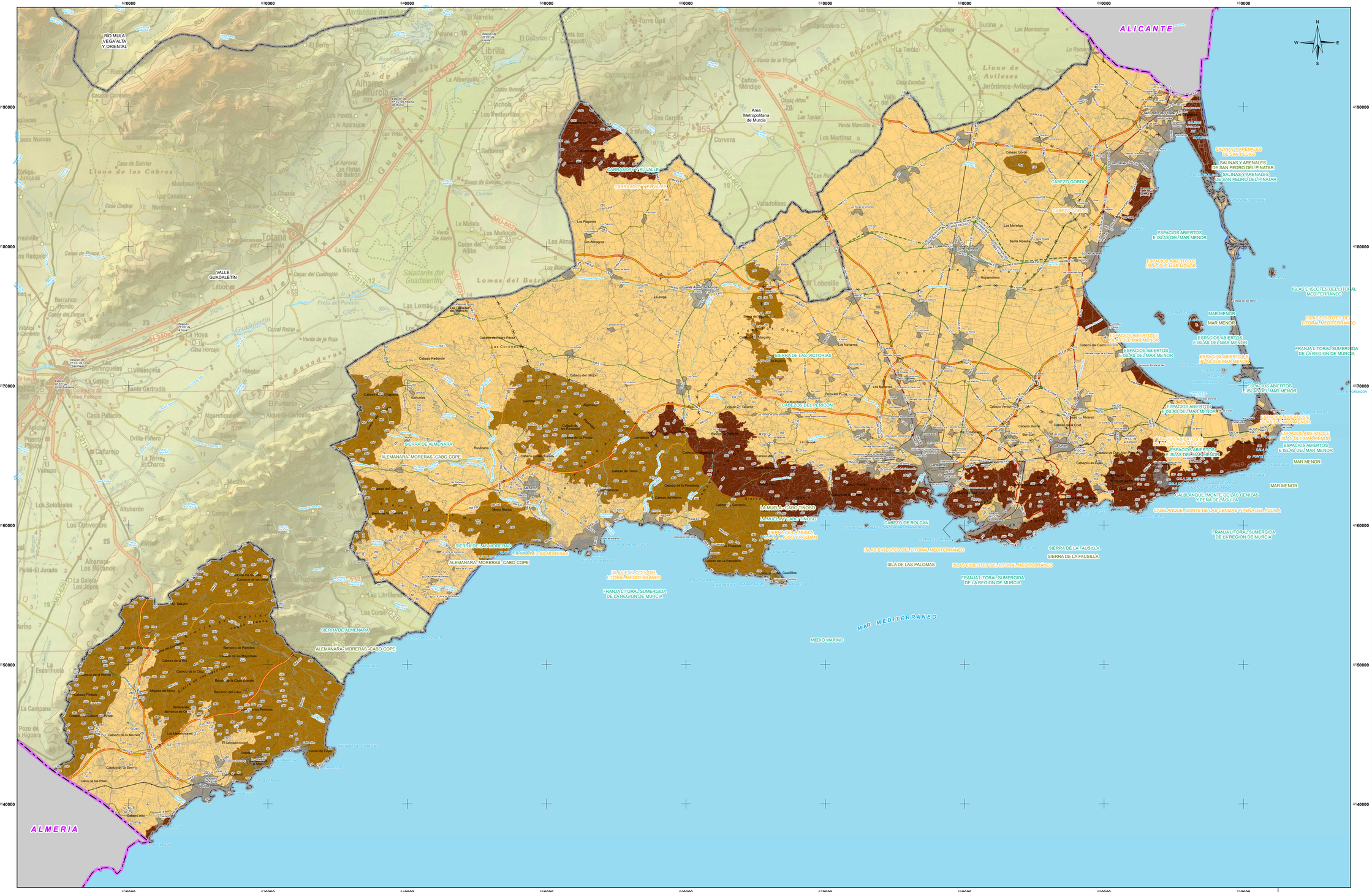

LEYENDA TEMÁTICA

CALIDAD GLOBAL DEL PAISAJE

- CALIDAD BAJA
- CALIDAD MEDIA
- CALIDAD ALTA
- CALIDAD MUY ALTA

BASE CARTOGRÁFICA

- Cerrosa de la Cruz — Núcleos Urbanos
- Autovías / Autopistas
- Carretera Nacional Ministerio Fomento
- Carretera Autonómica Primer Nivel
- Carretera Autonómica Segundo Nivel
- Carretera Autonómica Tercer Nivel
- Autovías / Autopistas en construcción o en proyecto
- Carretera Autonómica Segundo Nivel en construcción o en proyecto
- FF.CC
- Lineas Eléctricas
- Cauces
- Limite Comunidad Autónoma
- Limite Comarcal
- Limite Municipal

FUENTE:
- Base Cartográfica: Mapa Topográfico Nacional 1:200.000, Murcia
- Información Minería: Elaboración propia

DISTRIBUCIÓN DE ZONAS



ESCALA: 1:2.000.000

I 1.2

PLANOS DE INFORMACIÓN
PROTECCIÓN PAISAJÍSTICA.
CALIDAD GLOBAL.
ZONA DEL LITORAL

Escala: 1:110.000 Original A-1 Ampliado

0 1 2 3 4 5 6 Km.

Sistema geodésico de referencia: Datum ETRS-89
Coordenadas UTM referidas al Huso 30

PLAN DE ORDENACIÓN TERRITORIAL DE LOS RECURSOS MINERALES DE LA REGIÓN DE MURCIA

Región de Murcia
Consejería de Empresa, Empleo, Universidades y Portavocía
Dirección General de Energía y Actividad Industrial y Minera

EDICIÓN
SEPTIEMBRE 2021

VA3273-IMF-DR-LIR-DTI.mxd-I12-002

ALICANTE

ALMERIA

MAR MEDITERRANEO

MEDIO MARINO

RÍO MULA
VEGA ALTA
Y ORIENTAL

VALLE
GUADALENTÍN

CARRASCOY Y EL VALLE

SIERRA DE LAS VICTORIAS

CABEZOS DEL PERICON

SIERRA DE ALMENARA

ALEMANARA- MORERAS -CABO COPE

SIERRA DE LAS MORERAS

LA MUELA - CABO TIÑOSO

CABEZO DE ROLDAN

SIERRA DE LA FAUSILLA

ISLA DE LAS PALOMAS

ISLAS E ISLOTES DEL LITORAL MEDITERRÁNEO

FRANJA LITORAL SUMERGIDA DE LA REGION DE MURCIA

Area Metropolitana de Murcia

CABEZO GORDO

SALINAS Y ARENALES DE SAN PEDRO DEL PINATAR

ESPACIOS ABIERTOS E ISLAS DEL MAR MENOR

MAR MENOR

CALBLANQUE, MONTE DE LAS CENIZAS Y PEÑA DEL ÁGUILA

Coordenadas UTM referidas al Huso 30

LEYENDA TEMÁTICA

FRAGILIDAD PAISAJÍSTICA

- FRAGILIDAD BAJA
- FRAGILIDAD MEDIA
- FRAGILIDAD ALTA
- FRAGILIDAD MUY ALTA

BASE CARTOGRÁFICA

- Núcleos Urbanos
- Autovías / Autopistas
- Carretera Nacional Ministerio Fomento
- Carretera Autonómica Primer Nivel
- Carretera Autonómica Segundo Nivel
- Carretera Autonómica Tercer Nivel
- Autovías / Autopistas en construcción o en proyecto
- Carretera Autonómica Segundo Nivel en construcción o en proyecto
- FF.CC
- Líneas Eléctricas
- Cauces
- Límite Comunidad Autónoma
- Límite Comarcal
- Límite Municipal

FUENTE:
- Base Cartográfica: Mapa Topográfico Nacional 1:200.000, Murcia
- Información Minería: Elaboración propia

DISTRIBUCIÓN DE ZONAS



ESCALA: 1:2.000.000

I 1.3

PLANOS DE INFORMACIÓN
PROTECCIÓN PAISAJÍSTICA
FRAGILIDAD
ZONA DEL LITORAL

Escala: 1:110.000 Original A-1 Ampliado

0 1 2 3 4 5 6 Km.

Sistema geodésico de referencia: Datum ETRS-89
Coordenadas UTM referidas al Huso 30

PLAN DE ORDENACIÓN TERRITORIAL DE LOS RECURSOS MINERALES DE LA REGIÓN DE MURCIA

Región de Murcia
Consejería de Empresa, Empleo, Universidades y Portavocía
Dirección General de Energía y Actividad Industrial y Minera

EDICIÓN
SEPTIEMBRE 2021

VAS/PLAN/F-DPL-LIN-CIT.mxd-v13.0.0/2

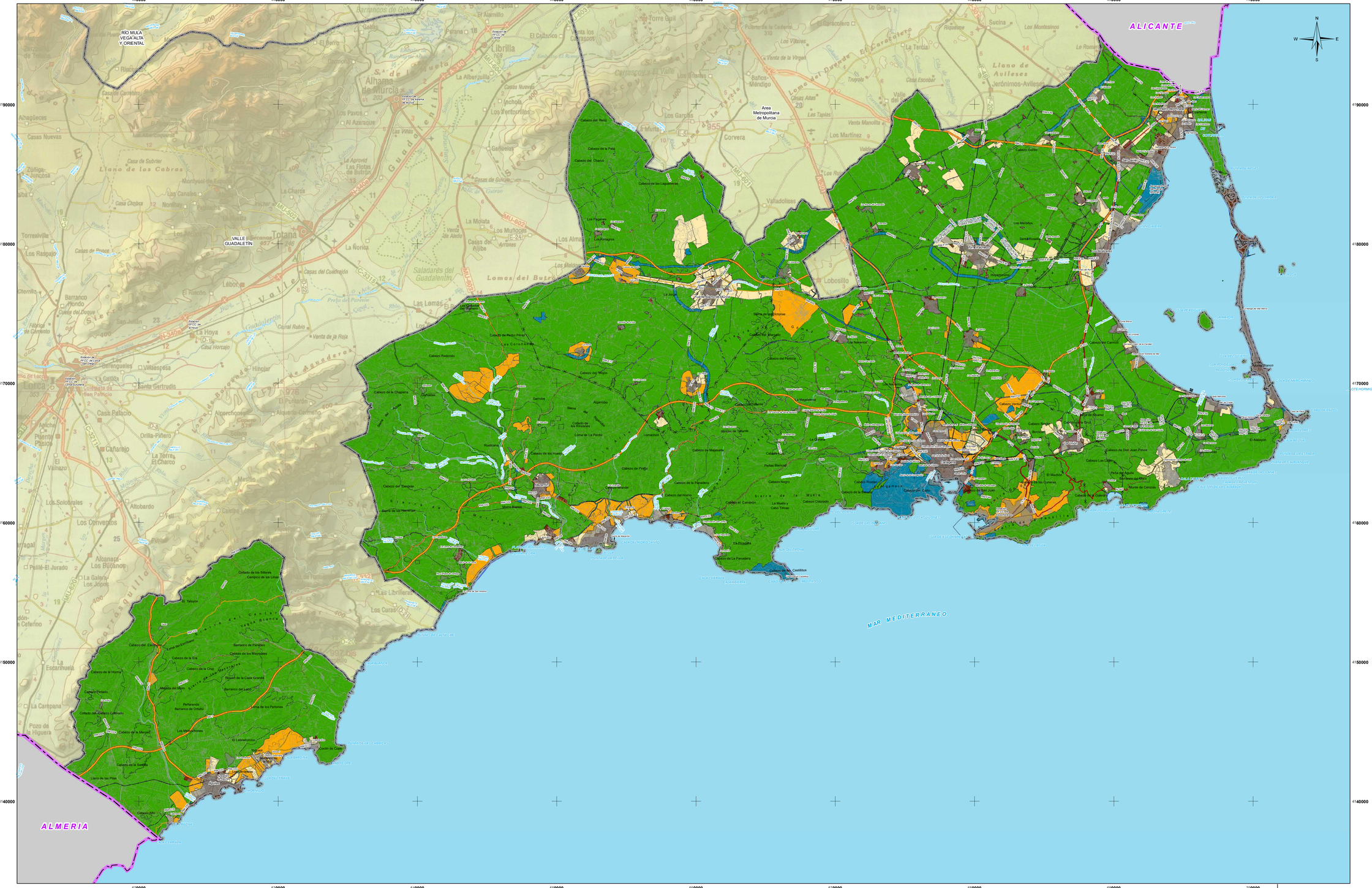

LEYENDA TEMÁTICA

- SUELO URBANO
- SUELO URBANIZABLE SECTORIZADO
- SUELO URBANIZABLE SIN SECTORIZAR
- SUELO NO URBANIZABLE
- SISTEMAS GENERALES

BASE CARTOGRÁFICA

- Núcleos Urbanos
- Autovías / Autopistas
- Carretera Nacional Ministerio Fomento
- Carretera Autonómica Primer Nivel
- Carretera Autonómica Segundo Nivel
- Carretera Autonómica Tercer Nivel
- Autovías / Autopistas en construcción o en proyecto
- Carretera Autonómica Segundo Nivel en construcción o en proyecto
- FF.CC
- Lineas Eléctricas
- Cauces
- Limite Comunidad Autónoma
- Limite Comarcal
- Limite Municipal

FUENTE:
- Base Cartográfica: Mapa Topográfico Nacional 1:200.000, Murcia
- Información Minería: Elaboración propia

DISTRIBUCIÓN DE ZONAS



ESCALA: 1:2.000.000

I 2 **PLANOS DE INFORMACIÓN**
PLANEAMIENTO URBANÍSTICO
ZONA DEL LITORAL

Escala: 1:110.000 Original A-1 Ampliado

0 1 2 3 4 5 6 Km.

Sistema geodésico de referencia: ETRS-89
Coordenadas UTM referidas al Huso 30

PLAN DE ORDENACIÓN TERRITORIAL DE LOS RECURSOS MINERALES DE LA REGIÓN DE MURCIA

Región de Murcia
Consejería de Empresa, Empleo, Universidades y Portavocía
Dirección General de Energía y Actividad Industrial y Minera

EDICIÓN
SEPTIEMBRE 2021

VA527I-IMF-GR-LIB-PO0mar02-002

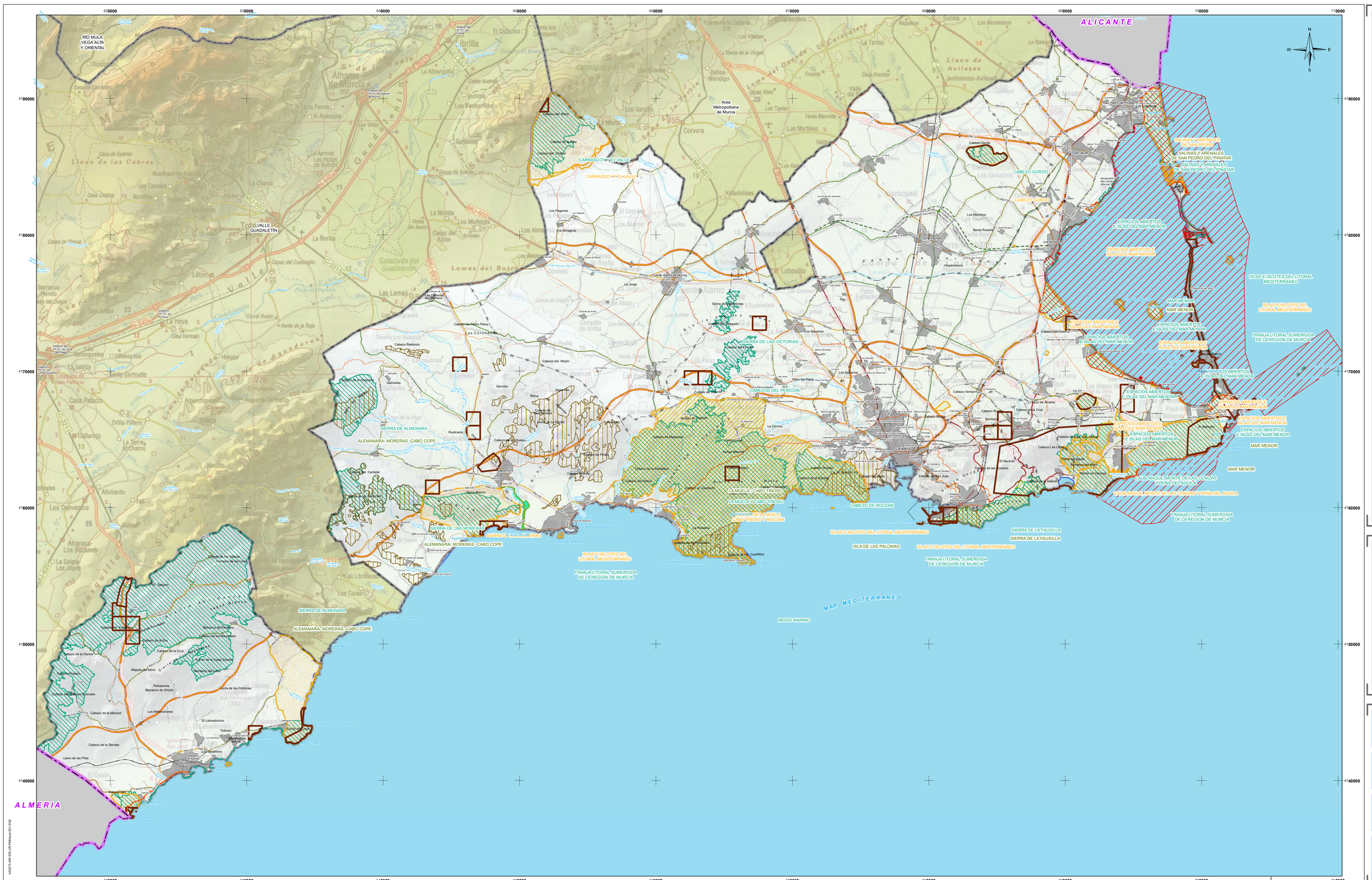

LEYENDA TEMÁTICA

- LIC-ZEC(Lugar de Importancia Comunitaria- Zona Especial Conservación)
- ZEPA (Zona de Especial Protección para las Aves)
- ENP (Espacios Naturales Protegidos)
- MONTES PÚBLICOS
- HUMEDALES RAMSAR
- ZEPIM (Zonas especialmente protegidas de importancia para el mediterráneo)
- LIG (Lugares de Interes Geológico)
- VÍAS PECUARIAS

BASE CARTOGRÁFICA

- Núcleos Urbanos
- Autovías / Autopistas
- Carretera Nacional Ministerio Fomento
- Carretera Autonómica Primer Nivel
- Carretera Autonómica Segundo Nivel
- Carretera Autonómica Tercer Nivel
- Autovías / Autopistas en construcción o en proyecto
- Carretera Autonómica Segundo Nivel en construcción o en proyecto
- FF.CC
- Lineas Eléctricas
- Cauces
- Limite Comunidad Autónoma
- Limite Comarcal
- Limite Municipal

FUENTE:
- Base Cartográfica: Mapa Topográfico Nacional 1:200.000, Murcia
- Información Minería: Elaboración propia

DISTRIBUCIÓN DE ZONAS



ESCALA: 1:2.000.000

I 3.1 PLANOS DE INFORMACIÓN
PROTECCIONES MEDIOAMBIENTALES ZONA DEL LITORAL

Escala: 1:110.000 Original A-1 Ampliado

0 1 2 3 4 5 6 Km.

Sistema geodésico de referencia: Datum ETRS-89
Coordenadas UTM referidas al Huso 30

PLAN DE ORDENACIÓN TERRITORIAL DE LOS RECURSOS MINERALES DE LA REGIÓN DE MURCIA

Región de Murcia
Consejería de Empresa, Empleo, Universidades y Portavocía
Dirección General de Energía y Actividad Industrial y Minera

EDICIÓN SEPTIEMBRE 2021

VA373-I-NP-OR-LIT-PMineral-01-DS2

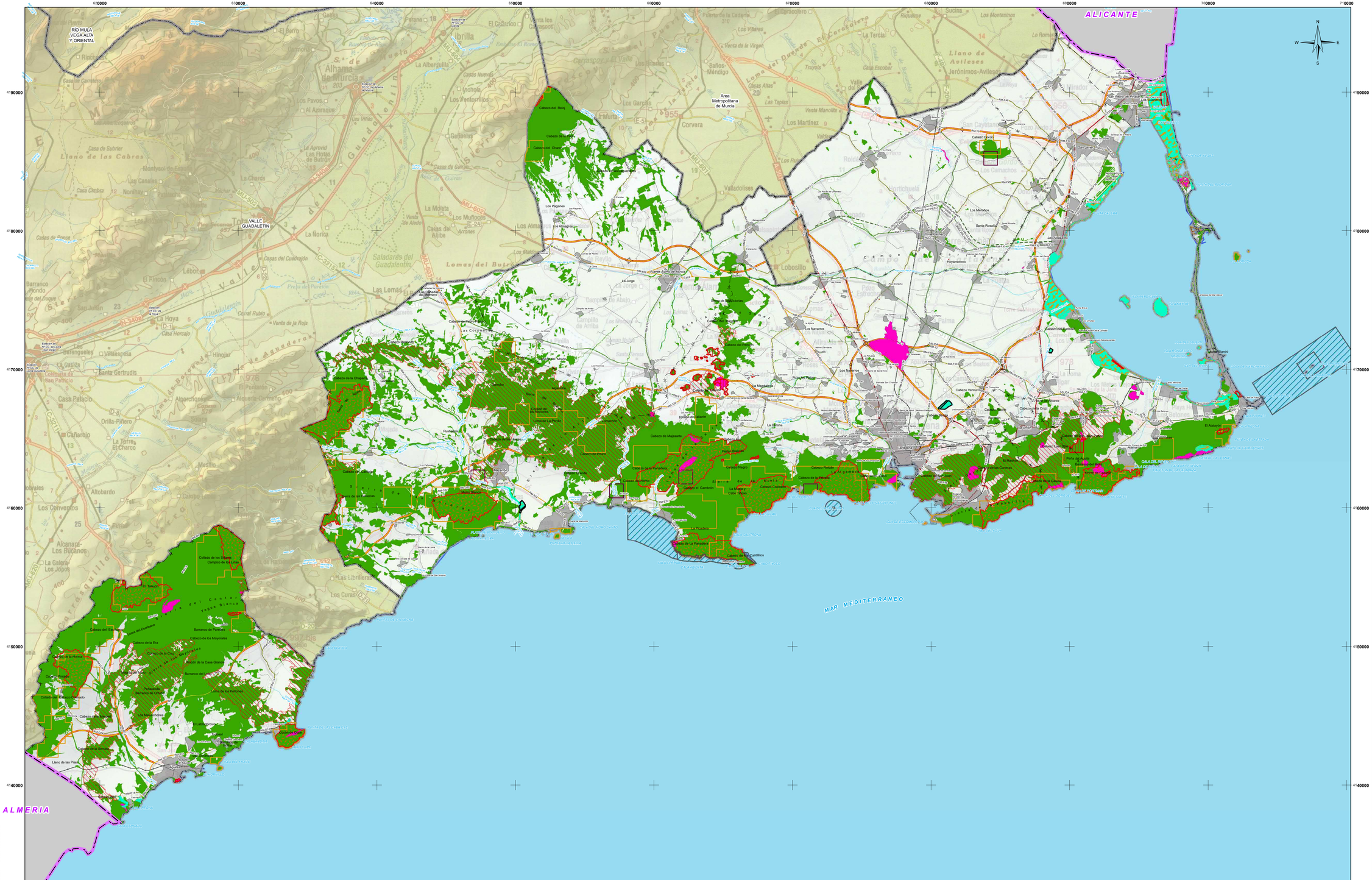
ALICANTE
ALMERIA
MAR MEDITERRANEO
RÍO MULA VEGA ALTA Y ORIENTAL
VALLE GUADALETÍN
Area Metropolitana de Murcia
Cabezo del Reloj
Cabezo Gordo
Cabezo del Charco
Los Paganes
Los Almagros
Cabezo de la Chapera
Collado de los Siquies
Campico de los Lirios
Cabezo de la Era
Cabezo de la Casa Grande
Cabezo de Majasarte
Cabezo de Pinos
Cabezo de Palomba
Cabezo de Roldán
Cabezo de Enmedio
Cabezo Colorado
Cabezo de la Jara
Cabezo de Ventura
Cabezo de la Cruz
Cabezo del Gorrino
Cabezo de la Fuente
Cabezo de la Sal
Cabezo de Gineta
Cabezo de Roldán
Cabezo de la Cruz
Cabezo de la Jara
Cabezo de Ventura

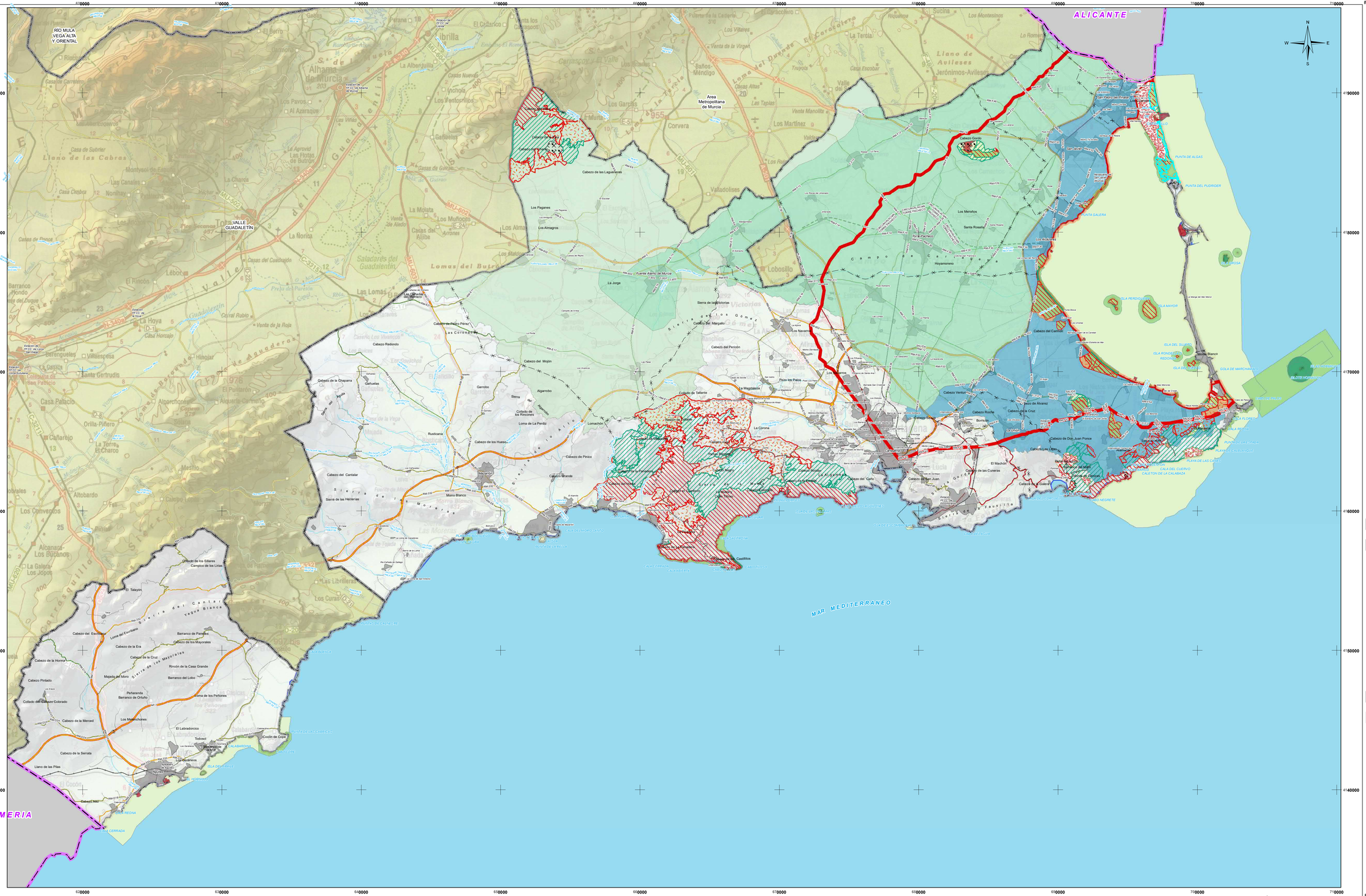
ALICANTE
ALMERIA
MAR MEDITERRANEO
RÍO MULA VEGA ALTA Y ORIENTAL
VALLE GUADALENTÍN
Area Metropolitana de Murcia
Campo de Cartagena
Sierra de la Muela
Sierra del Cantar
Sierra de los Moralets
Sierra de las Victorias
Sierra de los Gómez
Sierra de Columbares
Sierra de Carrascoy
Sierra de Fausilla
Sierra de Escalona
Sierra de Almenara
Sierra de Moreras
Cabezo Gordo
Cabezo Rocfre
Cabezo de Don Juan Ponce
Cabezo de las Cuñeras
Cabezo de Pinico
Cabezo Redondo
Cabezo del Molón
Cabezo del Pericón
Cabezo de la Horna
Cabezo Pintado
Cabezo de la Merced
Cabezo de la Serrata
Cabezo de la Era
Cabezo de los Mayorales
Barranco de Paredes
Barranco del Lobo
Rincón de la Casa Grande
Majada del Moro
Peñaranda
Barranco de Orfaño
Loma de los Peñones
Los Meroñchones
El Labradorcio
Todosol
Los Geodésicos
Cabezo Negro
Cabezo de las Lagunetas
Los Paganes
Los Almagros
Fuente Alamo de Murcia
Los Navarros
Los Martínez
Los Ramos
Los Merlos
Santa Rosalía
Torre Pacheco
Hoyamorano
Roldán
Lobosillo
Los Alcázares
Los Urrutias
Cabezo del Carro
Cabezo Ventura
Cabezo de la Cruz
Cabezo de Álvarez
Cabezo Bonicos
Cabezo Negro
Cabezo del Caño
Cabezo de San Juan
El Machuca
Cabezo de las Cuñeras
Cabezo Gordo
Cabezo Las Lomas
Cabezo de Don Juan Ponce
Cabezo de la Jara
Cabezo de la Cruz
Cabezo de Roldán
Cabezo de Pedro Pérez
Cabezo del Mangallo
Cabezo de la Chapana
Cabezo de los Huesos
Cabezo del Cantalar
Cabezo Grande

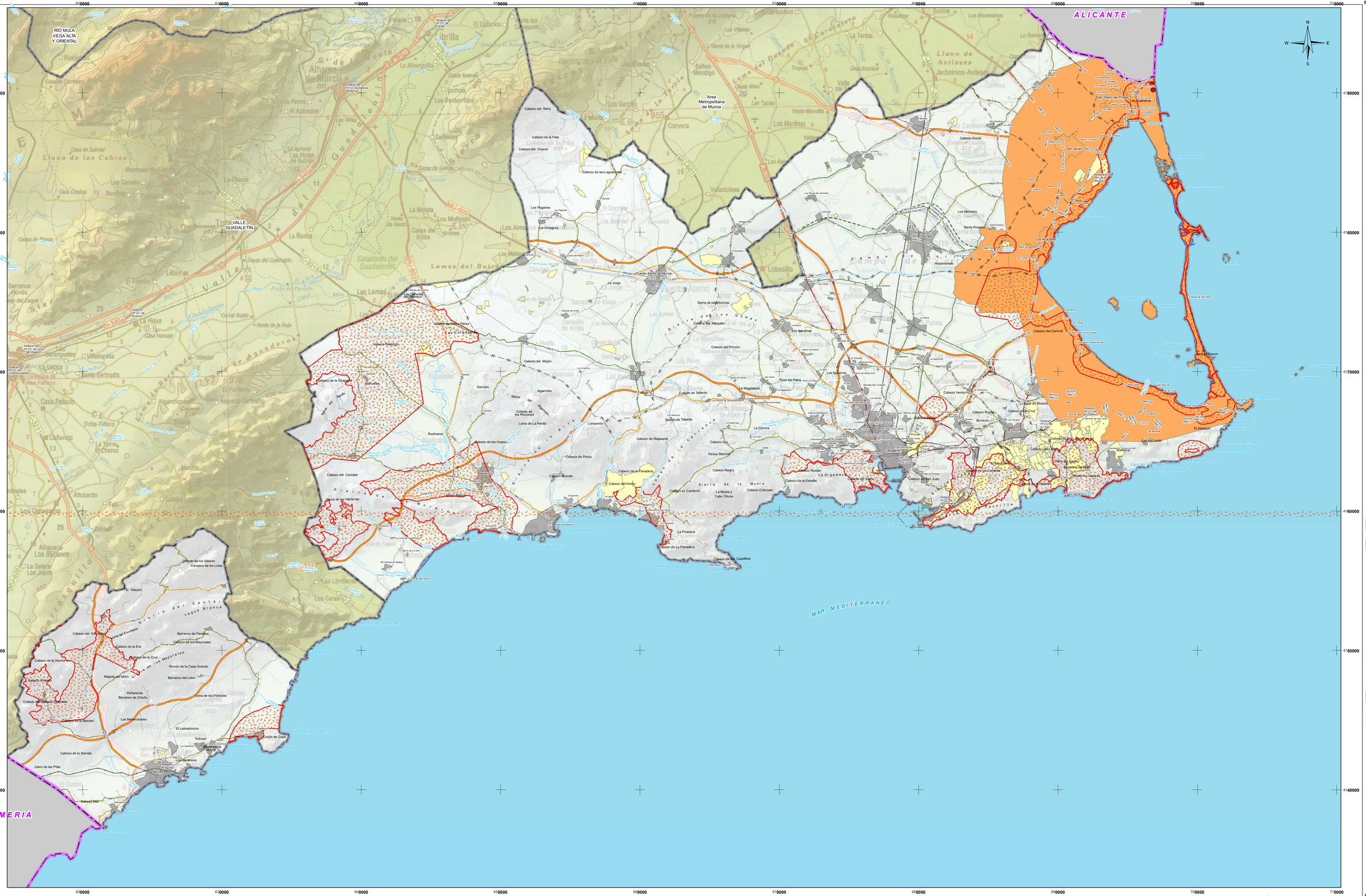
RÍO MULA
VEGA ALTA
Y ORIENTAL
VALLE
GUADALENTÍN
Area
Metropolitana
de Murcia
ALICANTE
MAR MEDITERRANEO
ALMERIA
Cabezo del Reloj
Cabezo de la Pala
Cabezo del Charco
Cabezo de las Laguneras
Los Pagaines
Los Almagros
Cabezo Gordo
Los Meroños
Santa Rosalía
Los Alcázares
Hoyamorado
Cabezo del Carmolí
Cabezo Blanco
Cabezo Ventura
Cabezo Roche
Cabezo de Alvarez
Cabezo de la Cruz
Bolnuevo
El Algarrobo
Cabezo Lara
Monteblanco
Monteagudo
Cabezo de la Jorga
Sierra de las Victorias
Cabezo del Margallo
Los Navarros
Cabezo del Pericón
Cabezo del Mojón
Pozo los Palos
La Magdalena
Collado de Tallante
Cabezo de Majasante
Cabezo de Pinico
Cabezo Negro
Peñas Blancas
La Corona
Cabezo de la Panadera
Cabezo del Horno
Cabezo Rodán
Cabezo de la Estrella
Cabezo de Cara
Cabezo de San Juan
Cabezo de la Picadera
Cabezo de La Panadera
Cabezo de los Castillitos
Cabezo Rajao
Cabezo Rodrigo
Cabezo de la Chimba
Garrobo
Agarrobo
Sierra de los Rincones
Collado de los Rincones
Loma de La Perdiz
Lomachón
Rusticana
Cabezo de los Huesos
Cabezo del Cantalar
Sierra de las Herrerías
Cabezo Grande
Cabezo del Cantalar
Cabezo del Cambrón
La Muela y Cabo Tiñoso
Cabezo Colorado
Cabezo de la Era
Barranco de Paredes
Cabezo de los Mayorales
Rincón de la Casa Grande
Barranco del Lobo
Majada del Moro
Peñaranda
Barranco de Ortuño
Loma de los Peñones
Collado del Cabezo Cubierto
Los Morrachones
El Labradorcico
Todosol
Cocón de Cope
Cabezo de la Serrata
Llano de las Pilas
Cabezo Alto
Cabezo de la Horna
Rincón de Pérez
Las Cañadas
Cabezo del Polvorín
Cabezo del Moro
Cabezo de la Cruz
Cabezo del Cantalar
Cabezo del Escribano
Cabezo de la Horna
Collado del Cabezo Cubierto
Cabezo Rajao
Cabezo de los Castillitos
Cabezo de la Panadera
Cabezo de la Estrella
Cabezo de San Juan
Cabezo de la Picadera
Cabezo de Cara
Cabezo Colorado
Cabezo de la Panadera
Cabezo de la Estrella
Cabezo de la Picadera
Cabezo de los Castillitos

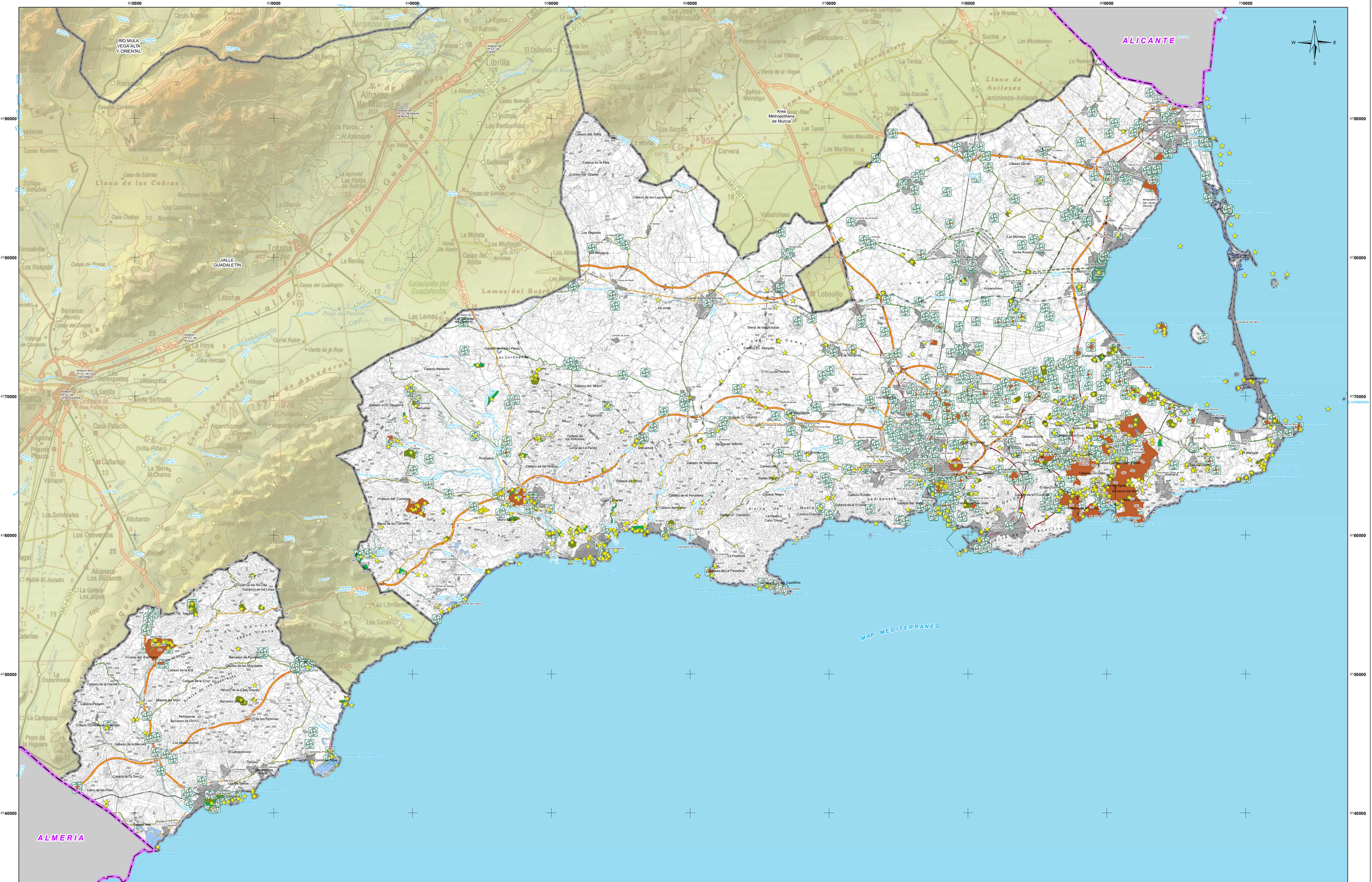

LEYENDA

PALEONTOLOGÍA
- A
- B

ARQUEOLOGÍA
- A
- B
- C
- Yacimientos Arqueológicos

PATRIMONIO
- Conjuntos Históricos
- Elementos Comprendidos en los Planeamientos Generales
- Bienes de Interés Cultural (BIC)

BASE CARTOGRÁFICA
- Núcleos Urbanos
- Autovías / Autopistas
- Carretera Nacional Ministerio Fomento
- Carretera Autonómica Primer Nivel
- Carretera Autonómica Segundo Nivel
- Carretera Autonómica Tercer Nivel
- Autovías / Autopistas en construcción o en proyecto
- Carretera Autonómica Segundo Nivel en construcción o en proyecto
- FF.CC
- Líneas Eléctricas
- Cauces
- Límite Comunidad Autónoma
- Límite Comarcal
- Límite Municipal

FUENTE:
- Base Cartográfica: Mapa Topográfico Nacional 1:200.000, Murcia
- Información Minería: Elaboración propia

DISTRIBUCIÓN DE ZONAS



ESCALA: 1:2.000.000

I 4

PLANOS DE INFORMACIÓN
PROTECCIONES CULTURALES
ZONA DEL LITORAL

Escala: 1:110.000 Original A-1 Ampliado

0 1 2 3 4 5 6 Km.

Sistema geodésico de referencia: Datum ETRS-89
Coordenadas UTM referidas al Huso 30

PLAN DE ORDENACIÓN TERRITORIAL DE LOS RECURSOS MINERALES DE LA REGIÓN DE MURCIA

Región de Murcia
Consejería de Empresa, Empleo, Universidades y Portavocía
Dirección General de Energía y Actividad Industrial y Minera

EDICIÓN
SEPTIEMBRE 2021

VA0273-IMF-DR-UR-PCIlevel04-002

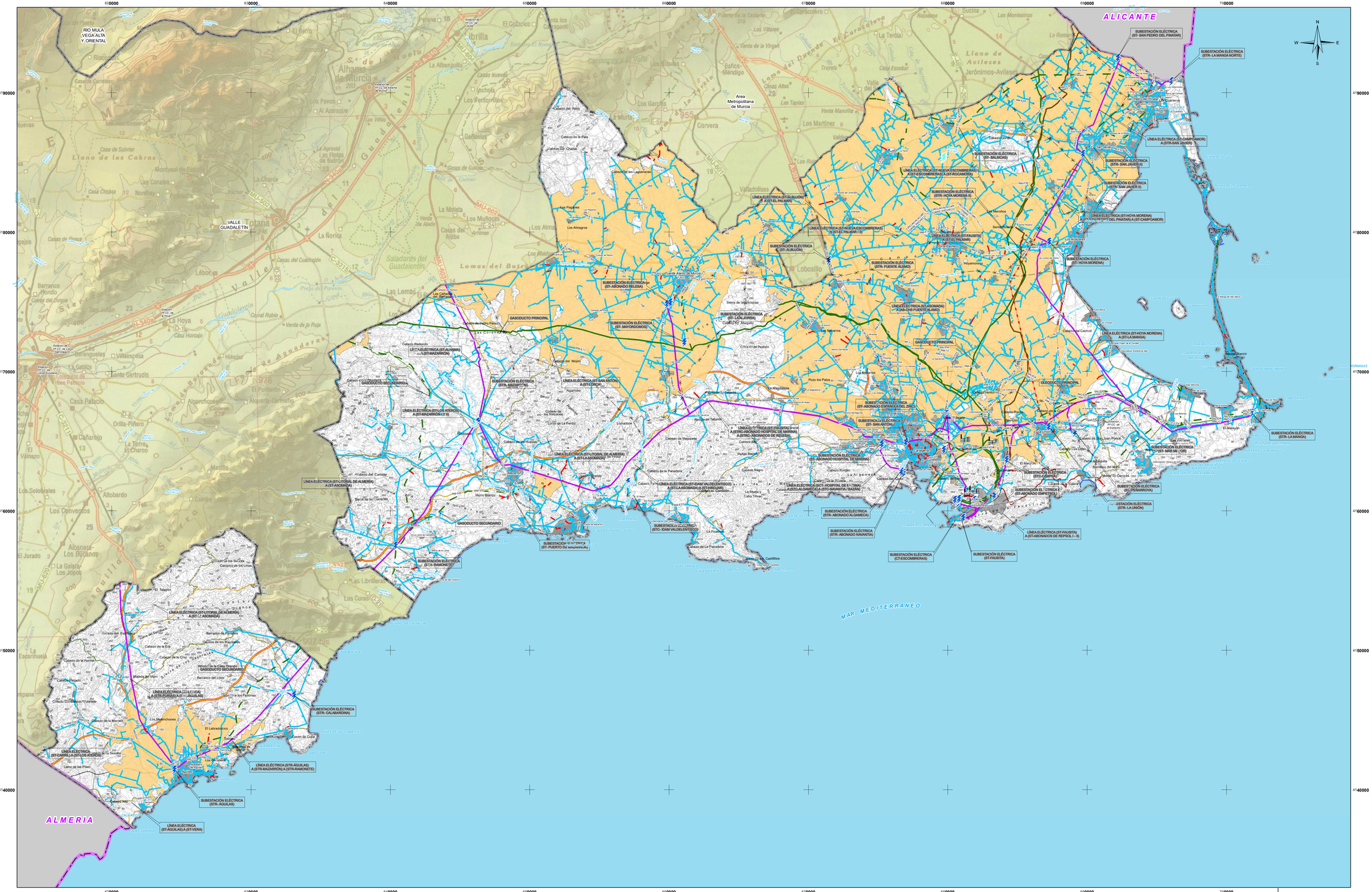
ALICANTE
ALMERIA
MAR MEDITERRANEO
RÍO MULA
VEGA ALTA
Y ORIENTAL
VALLE
GUADALENTÍN
Area
Metropolitana
de Murcia
Lomas del Buitre
Saladares del
Guadalentín
Lomas de
Los Arejos
Sierra de
Los Columpios
Sierra de
las Victorias
Sierra de
Los Cantos
Sierra de
Los Pinos
Sierra de
Los Villares
Sierra de
Los Garres
Sierra de
Los Filabres
Sierra de
Los Gallardos
Sierra de
Los Lobos
Sierra de
Los Cuartos
Sierra de
Los Turrones
Sierra de
Los Molin

620000 630000 640000 650000 660000 670000 680000 690000 700000

4190000 4180000 4170000 4160000 4150000 4140000

RÍO MULA VEGA ALTA Y ORIENTAL

VALLE GUADALENTÍN

Area Metropolitana de Murcia

ALICANTE

ALMERIA

MAR MEDITERRANEO

N W E S

LEYENDA TEMÁTICA

- CAUCES
- CANAL TRASVASE TAJO - SEGURA
- CANAL DEL TAIBILLA
- DESALADORAS
- DEPOSITOS AGUA POTABLE
- EMBALSES

BASE CARTOGRÁFICA

Cascadas de la Cruz

- Núcleos Urbanos
- Autovias / Autopistas
- Carretera Nacional Ministerio Fomento
- Carretera Autonómica Primer Nivel
- Carretera Autonómica Segundo Nivel
- Carretera Autonómica Tercer Nivel
- Autovias / Autopistas en construcción o en proyecto
- Carretera Autonómica Segundo Nivel en construcción o en proyecto
- FF.CC
- Lineas Eléctricas
- Cauces
- Limite Comunidad Autónoma
- Limite Comarcal
- Limite Municipal

FUENTE:
- Base Cartográfica: Mapa Topográfico Nacional 1:200.000, Murcia
- Información Minería: Elaboración propia

DISTRIBUCIÓN DE ZONAS



ESCALA: 1:2.000.000

I 5.2 PLANOS DE INFORMACIÓN

INFRAESTRUCTURAS HIDRÁULICAS Y SANITARIAS

ZONA DEL LITORAL

Escala: 1:110.000 Orginal A-1 Ampliado

0 1 2 3 4 5 6 Km.

Sistema geodésico de referencia: Datum ETRS-89
Coordenadas UTM referidas al Huso 30

PLAN DE ORDENACIÓN TERRITORIAL DE LOS RECURSOS MINERALES DE LA REGIÓN DE MURCIA

Región de Murcia
Consejería de Empresa, Empleo, Universidades y Portavocía
Dirección General de Energía y Actividad Industrial y Minera

EDICIÓN SEPTIEMBRE 2021

VA5275-IMF-DRJR-HRxxx-I05L0001

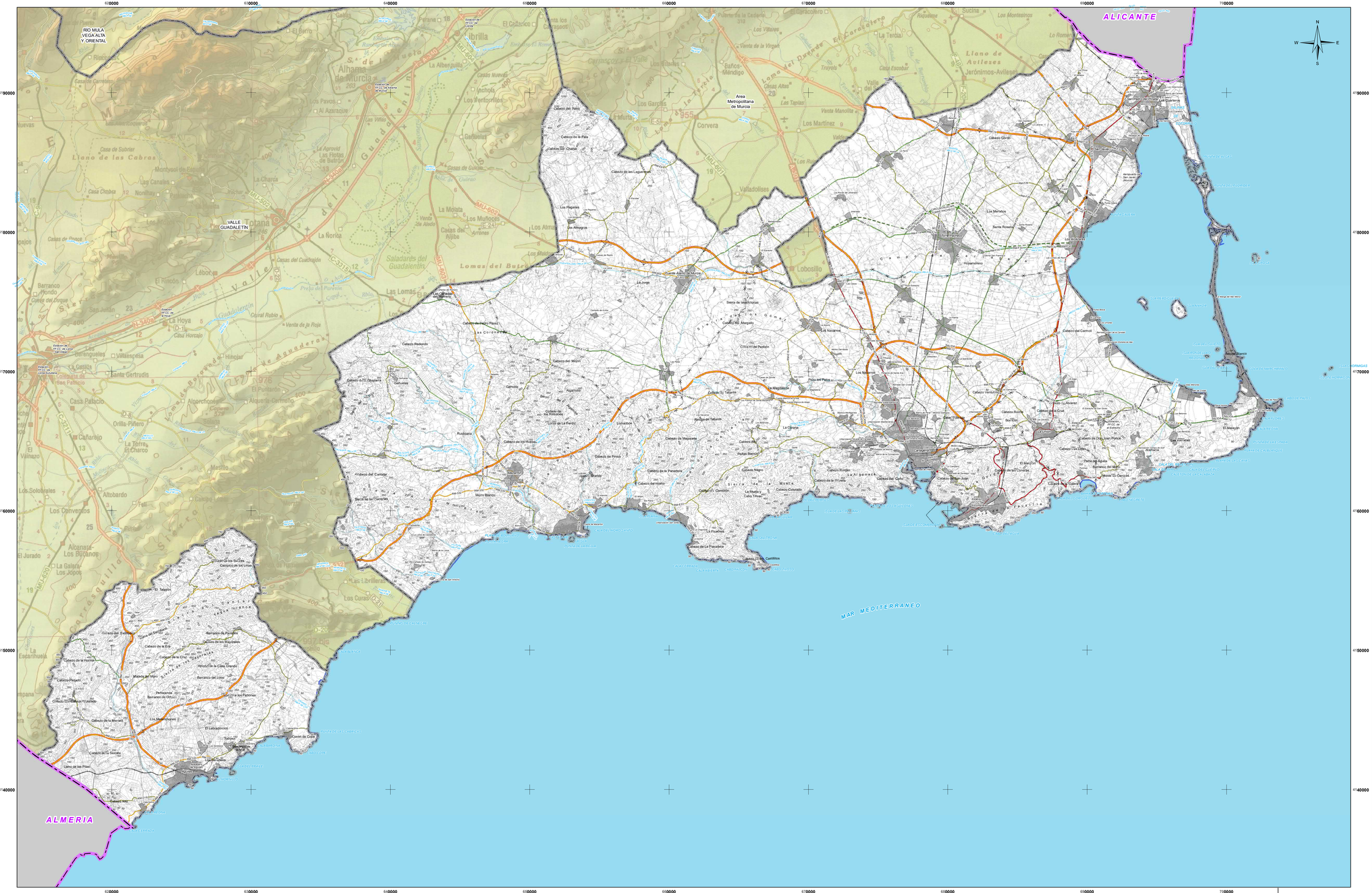
RÍO MULA
VEGA ALTA
Y ORIENTAL
VALLE
GUADALENTÍN
Area
Metropolitana
de Murcia
ALICANTE
ALMERIA
MAR MEDITERRANEO
Sierra de la Muela
Sierra de la Pila
Sierra de las Victorias
Sierra de los Gómez
Sierra de la Fausilla
Sierra de las Cabras
Sierra del Puerto
Sierra de la Espuña
Lomas del Buitre
Lomas del Pozo
Saladares del Guadalentín
Campo de Cartagena
Mar Menor
La Manga
Cabezo Gordo
Cabezo del Carmol
Cabezo Rocha
Cabezo de Don Juan Ponce
Cabezo de la Fuente
Cabezo de la Pesadora
Cabezo de la Jara
Cabezo de la Cruz
Cabezo de la Horca
Cabezo Pintado
Cabezo Redondo
Cabezo del Moro
Cabezo de Pedro Pérez
Cabezo de la Mesa
Cabezo de la Higuera
Cabezo de los Higos
Cabezo de los Lagunajos
Cabezo del Reloj
Cabezo de la Pala
Cabezo de Charco
Cabezo de la Jara
Cabezo de la Pesadora
Cabezo del Conejo
Cabezo Rodeo
Cabezo de la Muralla
Cabezo del Gato
Cabezo Colorado
Cabezo de Juan Juan
Cabezo de Castillitos
Cabezo de la Fuente
Cabezo de la Fuente
Cabezo de la Fuente