



Región de Murcia
Consejería de Empresa, Empleo
Universidades y Portavocía

Dirección General de Energía
y Actividad Industrial y Minera

VERSIÓN INICIAL DEL PLAN DE ORDENACIÓN TERRITORIAL DE LOS RECURSOS MINERALES DE LA REGIÓN DE MURCIA



TOMO III



PLANOS DE INFORMACIÓN (I)

SEPTIEMBRE 2021

ZARANDONA TELLITU RICARDO JOAQUIN - 48355348X
Firmado digitalmente por ZARANDONA TELLITU RICARDO JOAQUIN - 48355348X
DN: cn=ZARANDONA TELLITU RICARDO JOAQUIN - 48355348X, c=ES, email=RIZARTE@HOTMAIL.COM
Fecha: 2021.10.06 20:44:39 +02'00'

MARTINEZ ZAMBRANA INES TERESA - 75226257L
Firmado digitalmente por MARTINEZ ZAMBRANA INES TERESA - 75226257L
DN: cn=MARTINEZ ZAMBRANA INES TERESA - 75226257L, c=ES, email=imzambrana@typsa.es
Fecha: 2021.10.06 16:36:45 +02'00'

CALVO RUBI JOSE LUIS - 33495916G
Firmado digitalmente por CALVO RUBI JOSE LUIS - 33495916G
DN: cn=CALVO RUBI JOSE LUIS - 33495916G, c=ES, email=jlcalvo@typsa.es
Fecha: 2021.10.06 18:48:18 +02'00'

Región de Murcia
Consejería de Empresa, Empleo
Universidades y Portavocía
Dirección General de Energía
y Actividad Industrial y Minera

ÍNDICE DE TOMOS

TOMO I. ANÁLISIS Y DIAGNÓSTICO TERRITORIAL	0. INTRODUCCIÓN 1. ANÁLISIS DEL SISTEMA TERRITORIAL 2. ANÁLISIS TERRITORIAL Y CARACTERIZACIÓN DE LOS RECURSOS MINERALES 3. ANÁLISIS DE LA INDUSTRIA EXTRACTIVA 4. DIAGNÓSTICO TERRITORIAL-SECTORIAL
TOMO II. PLAN DE ORDENACIÓN TERRITRORIAL	5. ALTERNATIVAS DE ACTUACIÓN Y MODELO DESEADO 6. OBJETIVOS Y CRITERIOS DE ORDENACIÓN 7. PLAN DE ORDENACIÓN TERRITORIAL
TOMO III. PLANOS DE INFORMACIÓN (I)	PLANOS DE INFORMACIÓN DEL ALTIPLANO PLANOS DE INFORMACIÓN DEL NOROESTE PLANOS DE INFORMACIÓN DEL RÍO MULA, VEGA ALTA Y ORIENTAL
TOMO IV. PLANOS DE INFORMACIÓN (II)	PLANOS DE INFORMACIÓN DEL ÁREA METROPOLITANA DE MURCIA PLANOS DE INFORMACIÓN DEL GUADALENTÍN PLANOS DE INFORMACIÓN DEL LITORAL
TOMO V. PLANOS DE INFORMACIÓN (III)	PLANOS DE INFORMACIÓN REGIONALES
TOMO VI. PLANOS DE ANÁLISIS (I)	PLANOS DE ANÁLISIS DEL ALTIPLANO PLANOS DE ANÁLISIS DEL NOROESTE PLANOS DE ANÁLISIS DEL RÍO MULA, VEGA ALTA Y ORIENTAL

TOMO VII. PLANOS DE ANÁLISIS (II)	PLANOS DE ANÁLISIS DEL ÁREA METROPOLITANA DE MURCIA PLANOS DE ANÁLISIS DEL GUADALENTÍN PLANOS DE ANÁLISIS DEL LITORAL
TOMO VIII. PLANOS DE ANÁLISIS (III)	PLANOS DE ANÁLISIS REGIONALES
TOMO IX. PLANOS DE ORDENACIÓN	PLANO DE ORDENACIÓN DEL ALTIPLANO PLANO DE ORDENACIÓN DEL NOROESTE PLANO DE ORDENACIÓN DEL RÍO MULA, VEGA ALTA Y ORIENTAL PLANO DE ORDENACIÓN DEL ÁREA METROPOLITANA DE MURCIA PLANO DE ORDENACIÓN DEL GUADALENTÍN PLANO DE ORDENACIÓN DEL LITORAL
TOMO X. NORMATIVA	NORMATIVA
TOMO XI. ESTUDIO DE IMPACTO TERRITORIAL	ESTUDIO DE IMPACTO TERRITORIAL
TOMO XII. ESTUDIO DE PAISAJE	ESTUDIO DE PAISAJE
TOMO XIII. ESTUDIO AMBIENTAL ESTRATÉGICO	ESTUDIO AMBIENTAL ESTRATÉGICO ESTUDIO AFECCIONES RED NATURA 2000
TOMO XIV. PLANOS DEL ESTUDIO AMBIENTAL ESTRATÉGICO (I)	PLANO 1 SITUACIÓN PLANOS 2 ALTERNATIVAS PLANOS 3 COMPARATIVO SITUACIONES PLANOS 4 MOTREM PLANO 5 MAPA GEOLÓGICO GEOTÉCNICO DE LA REGIÓN DE MURCIA

TOMO XV. PLANOS DEL ESTUDIO AMBIENTAL ESTRATÉGICO (II)	PLANOS 6 HIDROLOGÍA Y HIDROGEOLOGÍA PLANOS 7 VEGETACIÓN Y FAUNA PLANOS 8 VEGETACIÓN ACTUAL PLANOS 9 HABITATS DE INTERÉS COMUNITARIO PLANOS 10 UNIDADES PAISAJÍSTICAS
TOMO XVI. PLANOS DEL ESTUDIO AMBIENTAL ESTRATÉGICO (III)	PLANOS 11 CUENCAS VISUALES PLANOS 12 USOS DEL SUELO PLANOS 13 DOMIINIO PÚBLICO PLANOS 14 ZONIFICACIÓN
TOMO XVII. PLANOS DEL ESTUDIO AMBIENTAL ESTRATÉGICO (IV)	PLANOS 15 RIESGOS NATURALES POTENCIALES PLANOS 16 PATRIMONIO CULTURAL PLANOS 17 ANÁLISIS DE LOS EFECTOS DEL PLAN
TOMO XVIII. MEMORIA ECONÓMICA	MEMORIA ECONÓMICA

PLANOS DE INFORMACIÓN DE LA ZONA DEL ALTIPLANO

ÍNDICE

I 1.1. ORDENACIÓN TERRITORIAL VIGENTE. ZONA DEL ALTIPLANO

I 1.2. PROTECCIÓN PAISAJÍSTICA. CALIDAD GLOBAL. ZONA DEL ALTIPLANO

I 1.3. PROTECCIÓN PAISAJÍSTICA. FRAGILIDAD. ZONA DEL ALTIPLANO

I 2. PLANEAMIENTO URBANÍSTICO. ZONA DEL ALTIPLANO

I 3.1. PROTECCIONES MEDIOAMBIENTALES (I). ZONA DEL ALTIPLANO

I 3.2. PROTECCIONES MEDIOAMBIENTALES (II). ZONA DEL ALTIPLANO

I 3.3. PROTECCIONES MEDIOAMBIENTALES (III). ZONA DEL ALTIPLANO

I 3.4. PROTECCIONES MEDIOAMBIENTALES (IV). ZONA DEL ALTIPLANO

I 4. PROTECCIONES CULTURALES. ZONA DEL ALTIPLANO

I 5.1. INFRAESTRUCTURAS ENERGÉTICAS. ZONA DEL ALTIPLANO

I 5.2. INFRAESTRUCTURAS HIDRÁULICAS Y SANITARIAS. ZONA DEL ALTIPLANO

I 5.3. INFRAESTRUCTURAS DE TRANSPORTE. ZONA DEL ALTIPLANO

620000 630000 640000 650000 660000 670000 680000

4290000 4280000 4270000 4260000 4250000 4240000

ALBACETE

ALICANTE

NOROESTE

RÍO MULA VEGA ALTA Y ORIENTAL

AREA METROPOLITANA DE MURCIA

SIERRA DEL BUEY

ESTEPAS DE YECLA

SIERRA DEL SERRAL

SIERRA DE SALINAS

SIERRA DE EL CARCHE

SIERRA DE LA PILA

Montealegre del Castillo · La Higuera · Las Anorias · Pinilla · Fuente-Álamo · La Encina · Caudete · Casas de Menor · Las Virtudes · Villegas ó Mardos · Ontur · Aljube · Santiago de Mora · Albatana · Cordovilla · Mora de Santa Quiteria · Aljorra · Cancárix · Minateda · La Horca · Pinoso · Encebras · La Romaneta · Rodriguillo · La Solana · Algueña · La Canalosa · El Rebalso · Barbarroja · Hondón de · Salinas · La Colonia Santa Eulalia · Monóvar/Monó · Fondo · Lel · Ubeda · Paredón · Culebrón · Xirnolet · Cases del Senyor · Casas de Ibáñez

Laguna de Hoya Rasa · Laguna de Atalaya de los Ojicos · Rbla. de la Plata · Rambla de Navarros · Cañada de los Arcos · Rambla Salada · Barranco de Olula · Rambla Canicar · Rambla de San Vicente · Honda · Salinas de la Redonda · Salinas de Peñalba · Arroyo de Uchea · Rbla. de Fuente Seca · Rbla. de Mala · Rbla. de Cancárix · Arroyo de la Cañada del Toril · Embalse de Camarillas · Embalse de Bayco · Embalse del Judío · Arroyo del Judío · Rambla de la Fuente del Judío · Rambla de Larguerón · Arroyo de Venta del Olivo · Rbla. de Abanilla · Rbla. de Chicamo · Rbla. de Salinas

Sierra de Conejeros · Sierra de Enmedio · Sierra de la Tercia · Sierra de Cegarra · Sierra de Oliva · Sierra de Santa Bárbara 1150 · Sierra de Umbría · Sierra de Cucharillo · Sierra de Pedro Ponce · Sierra de Salinas · Sierra de Algaiat · Sierra del Reclot · Sierra de Umbría · Sierra de Cancárix · Sierra de la Tercia · Sierra de Enmedio · Sierra del Candil · Sierra de la Cabrera · Sierra de la Pedrera · Sierra del Pedernoso · Sierra Cabañera · Sierra de los Ladrones · Sierra de los Cantos · Sierra de los Gavilanes · Sierra de Ruices · Sierra de Solanilla · Sierra de Solanillo · Sierra de Cabezo Gordo · Sierra de Cabezo Negro · Sierra de Cabezo Rajao · Sierra de Cabezo Rajao · Sierra de Cabezo Rajao

620000 630000 640000 650000 660000 670000 680000

429000 428000 427000 426000 425000 424000

ALBACETE

ALICANTE

ESTEPAS DE YECLA

SIERRA DEL BUEY

SIERRA DEL SERRAL

SIERRA DE SALINAS

SIERRA DEL CARCHE

SIERRA DE LA PILA

RÍO MULA VEGA ALTA Y ORIENTAL

NOROESTE

AREA METROPOLITANA DE MURCIA

Montealegre del Castillo
La Higuera
Las Anorias
Pinilla
Fuente-Álamo
Sierra de los Ladrones
Cerro Fortaleza
Las Ribazas
Cuesta del Llano
Madroño 1051
Villegas ó Mardos
Ontur
Aljube
Santiago de Mora
Albatana
Cordovilla
Mora de Santa Quiteria
La Encina
Caudete
Casas de Menor
Las Virtudes
Salinas de Peñalba
Cerro de la Grajuela
Tobarillas
Tobarilla Baja
Las Atalayas
El Pulpillo
El Miedo
Las Morattillas
Las Atalayas
Cañada del Pulpillo
Umbría del Factor
Morrón del Pueto
Cerro Botija
Puerto de Jarilla
Cerro del Picaro
Cerro Redondo
Cerros del Fabi
Cerro Colorado
Sierra Lengua
Montes de Rovera
Alto del Pozuelo
Llano
La Bronquina
Camas Calejo
Pinillos
Hoya del Pozo
El Ardal
Gamellejas
Cerro del Mancebo
Alto de las Losas
Hoya del Mollidar
Altico de los Chapines
Cerro del Oro
Buey
Cerro de los Ingues
Cerros de las Algarillas
Cerro de Colmisano
Alto del Navazo
Cerro del Guirnazo
La Albergueja
Las Encebras
Collados Mellizos
Collado de La Mata
Cerro Blanco
Cerro de las Pocicas
Peña Bermeja
Peña Roja
Sierra
Salinas
Barbarroja
Hondón de
La Canalosa
El Rebalso
Cañada de la Leña
Sierra d'Algaiat
Algueña
La Solana
Rodriguillo
La Romana
Pinoso
Encebras
Casas de Ibáñez
Culebrón
Xirnolet
Cases del Senyor
Paredón
Lel
Ubeda
Fondo
Monóvar/Monò
Minateda
La Horca
Cancárix
Cerro de la Tienda 866
Parra
Sierra de los Aguiles
Lerma
Cerrico del Sabinar
Cerro del Águila
Los Encantados
Fuenta del Judio
Venta del Olivo
Casa del Calvo
Casa de Talón
Puerto Errado
Embalse de Camarillas
Embalse del Judio
El Boquerón
Ascoy
Casablanca
Los Cabezos
Los Carrizos del Campo
Sierra de Umbria
Sierra de Salinas
Laguna de Salinas
La Capilla 1238
Sierra de Oliva
Santa Bárbara 1150
Sierra de Conejeros
Sierra de Enmedio
Sierra del Candil
Sierra de la Pedrera
Sierra del Encabezado
Sierra Caballera
Sierra de la Cuerda
Sierra de los Grajos
Sierra de los Bolos
Sierra de las Cabras
Sierra de la Fuente
Sierra de la Tienda
Sierra del Polvar
Sierra del Picacho
Sierra de los Anchos
Sierra de los Algarbes
Sierra de la Magdalena
Sierra de los Gavilanes
Sierra del Cuchillo
Sierra del Prado
Sierra de Ruices
Sierra del Serral
Sierra de la Fuente
Sierra de Gamellejas
Sierra de Enmedio
Sierra de la Loma de Gamellejas
Sierra de la Loma de Enmedio
Sierra de la Loma de la Raja
Sierra de la Loma de la Rambla
Sierra de la Loma de la Cañada
Sierra de la Loma de la Cañada del Pulpillo
Sierra de la Loma de la Cañada del Cuchillo
Sierra de la Loma de la Cañada del Prado
Sierra de la Loma de la Cañada del Serral
Sierra de la Loma de la Cañada del Serral
Sierra de la Loma de la Cañada del Serral

620000 630000 640000 650000 660000 670000 680000

4290000 4280000 4270000 4260000 4250000 4240000

ALBACETE

ALICANTE

NOROESTE

AREA METROPOLITANA DE MURCIA

RÍO MULA VEGA ALTA Y ORIENTAL

ESTEPAS DE YECLA

SIERRA DEL BUEY

SIERRA DEL SERRAL

SIERRA DE SALINAS

SIERRA DEL CARCHE

SIERRA DE LA PILA

Montealegre del Castillo · La Higuera · Las Anorias · Pinilla · Fuente-Álamo · La Encina · Caudete · Casas de Menor · Las Virtudes · Madroño 1051 · Villegas ó Mardos · Ontur · Aljube · Santiago de Mora · Albatana · Cordovilla · Mora de Santa Quiteria · Santa Bárbara 1150 · Minateda · La Horca · Cancárix · Cerro de la Tienda 866 · Parra · Cerro del Águila · Cerrico del Sabinar · Los Encantados · Fuenta del Judío · Venta del Olivo · Casa del Calvo · Casa de Talón · Puerto Errado · Ascoy · Casablanca · El Boquerón · Peña Roja · Peña Bermeja · Cerro Blanco · Collados Mellizos · Collado de La Mata · Las Encebras · La Albergueja · Cerro del Quemado · Alto del Revolcador · Cerro del Compromiso · Cerros de las Cagullas · Cerro de los Inques · Cerro del Oro · Doncel · La Hermita de Jumilla · Collado de las Hermanas · Cerros Negros · La Encacada · El Ardal · Hoya del Pozo · Gamellejas · Cerro del Mancebo · Alto de las Losas · Hoya del Molidar · Alico de los Chapines · Pinillos · Camas Calejo · La Bronquina · Llano · Alto del Pozuelo · Cerros del Fabi · Cerro Redondo · Cerro Colorado · Montes de Rovira · Sierra Lengua · El Miedo · El Pulpillo · Las Atalayas · Arabí · Morrico del Morteruelo · Sierra de los Ladrones · Cerro Fortaleza · Las Ribazas · El Caderoncillo · Cuesta del Llano · El Pozancón · La Tella · Cerro Botija · Puerto de Jumilla · Cerro del Puerto · Picacho del Infierno · El Rico · Ganteras · La Campana · Cerro de la Grajas · Tobarillas · Tobarilla Baja · Cañada del Pulpillo · Umbría del Factor · Morrón del Pueto · Las Morattillas · Llano de la Cruz · Sierra · Lacera · Barranco de Olivia · Rambla de Canicar · Rambla de San Vicente · Rambla de Salinas · Rambla de Navarros · Cañada de la Plata · Cañada de Ortigosa · Cañada del Asno · Cañada del Judío · Cañada de la Fuente las Grajas · Cañada de la Cinglas · Cañada de los Gallanes · Cañada de la Tienda · Cañada de la Cañada del Toril · Cañada de Enmedio · Cañada de Ruices · Cañada de Gamellejas · Cañada de Pansas · Cañada de la Rosa · Cañada de Sopalmo · Cañada de Anchuras · Cañada de Picasano

620000 630000 640000 650000 660000 670000 680000

4290000 4280000 4270000 4260000 4250000 4240000

ALBACETE

ALICANTE

ESTEPAS DE YECLA

SIERRA DEL BUEY

SIERRA DEL SERRAL

SIERRA DE SALINAS

SIERRA DEL CARCHE

SIERRA DE LA PILA

RÍO MULA, VEGA ALTA Y ORIENTAL

NOROESTE

AREA METROPOLITANA DE MURCIA

Montealegre del Castillo · La Higuera · Las Anorias · Pinilla · Fuente-Álamo · La Encina · Caudete · Casas de Menor · Las Virtudes · Madroño 1051 · Villegas ó Mardos · Ontur · Aljube · Santiago de Mora · Albatana · Cordovilla · Mora de Santa Quiteria · Minateda · La Horca · Cancárix · Pinoso · Encebras · La Romaneta · La Romana · Rodriguillo · La Solana · Algueña · Salinas · La Colonia Santa Eulalia · Monóvar/Monó · Fondo · Ubeda · Lel · Paredón · Culebrón · Xirnolet · Cases del Senyor · Casas de Ibáñez · La Canalosa · El Rebalso · Barbarroja · Hondón de · Sierra de Umbría · Sierra de Salinas · Laguna de Salinas · La Capilla 1238 · Sierra de Oliva · Santa Bárbara 1150 · Sierra de Conejeros · Sierra del Candil · Sierra del Enmedio · Sierra de la Madalena · Sierra de los Cantos · Sierra de Pliego · Sierra de Quibas · Sierra de Ascoy · Sierra d'Algalat · Cerro de la Tienda 866 · Cabezo de la Rosa · Cerro Blanco · Cerro de las Pocicas · Peña Bermeja · Peña Roja · Cerro del Oro · Cerro del Mancebo · Gamelejas · Hoya del Pozo · El Ardal · Las Atalayas · El Pulpillo · El Miedo · Morrico del Mortenuelo · Las Moratillas · Cerro Colorado · Cañada del Pulpito · Umbría del Factor · Morrón del Puerto · Cerro Botija · Puerto de Botija · Cerro del Pozo · El Pozancón · La Tella · Cuesta del Llano · Las Ribazas · Cerro Redondo · Cerros del Faro · Alto del Llano · Llano · La Bronquina · Camas Calejo · Pinillos · Sierra · Tobarillas · Tobarilla Baja · Montes de Rovira · Sierra Larguja · Cerro Pedreza · Cuadroncillo · Cerro de los Ladrones · Las Atalayas · Arabí · Cañada de la Cruz · Sierra de Cegarra · Rambla de la Playa · Rambla de los Navarros · Rambla de Salada · Cañada de Ortigosa · Embalse de Bayco · Rambla de Canalizar · Rambla de Olula · Barranco de · Rambla de San Vicente · Honda · Salinas de la Redonda · Salinas de Peñalba · Río · Acequia · Cañada de Tobarra · Cañada de Enmedio · Cañada del Judío · Cañada del Asno · Cañada de la Cañada del Toril · Cañada de la Leña · Cañada de Trigo · Cañada de Pliego · Rambla de Nogalte · Rambla de Larguerón · Rambla de Fuente Garcia · Rambla de Cantar · Rambla de Ortigosa · Rambla de Judío · Rambla de Fuente · Rambla de Tobarra · Rambla de Gamelejas · Rambla de Cañada · Rambla de Ascoy · Rambla de Casablanca · Rambla de Barinas · Rambla de Cabezo de la Rosa · Rambla de Cerro Blanco · Rambla de Cerro de las Pocicas · Rambla de Peña Bermeja · Rambla de Peña Roja · Rambla de Cerro del Oro · Rambla de Cerro del Mancebo · Rambla de Gamelejas · Rambla de Hoya del Pozo · Rambla de El Ardal · Rambla de Las Atalayas · Rambla de El Pulpillo · Rambla de El Miedo · Rambla de Morrico del Mortenuelo · Rambla de Las Moratillas · Rambla de Cerro Colorado · Rambla de Cañada del Pulpito · Rambla de Umbría del Factor · Rambla de Morrón del Puerto · Rambla de Cerro Botija · Rambla de Puerto de Botija · Rambla de Cerro del Pozo · Rambla de El Pozancón · Rambla de La Tella · Rambla de Cuesta del Llano · Rambla de Las Ribazas · Rambla de Cuadroncillo · Rambla de Cerro de los Ladrones · Rambla de Cerro Pedreza · Rambla de Las Atalayas · Rambla de Arabí · Rambla de Cañada de la Cruz · Rambla de Sierra de Cegarra · Rambla de Tobarillas · Rambla de Tobarilla Baja · Rambla de Montes de Rovira · Rambla de Sierra Larguja · Rambla de Cerro Redondo · Rambla de Cerros del Faro · Rambla de Alto del Llano · Rambla de Llano · Rambla de La Bronquina · Rambla de Camas Calejo · Rambla de Pinillos · Rambla de Sierra · Rambla de Alto de las Losas · Rambla de Hoya del Molidar · Rambla de Alticu de los Chapines · Rambla de Sierra de Parreas · Rambla de Pinoby · Rambla de Alto del Revolcador · Rambla de Cerro del Quemado · Rambla de Casas del Pueblo · Rambla de La Alberquilla · Rambla de Cerro del Aguila · Rambla de Sierra de los Lenas · Rambla de Cerrico del Salinar · Rambla de Casas de las Cañas · Rambla de Las Encebras · Rambla de Casas de Díaz · Rambla de Torre del Rico · Rambla de Cañada de Trigo · Rambla de La Zarza · Rambla de Cañada de la Leña · Rambla de Cerro de las Pocicas · Rambla de Peña Bermeja · Rambla de Peña Roja · Rambla de Sierra de Salinas · Rambla de Alto de las Losas · Rambla de Hoya del Molidar · Rambla de Alticu de los Chapines · Rambla de Sierra de Parreas · Rambla de Pinoby · Rambla de Alto del Revolcador · Rambla de Cerro del Quemado · Rambla de Casas del Pueblo · Rambla de La Alberquilla · Rambla de Cerro del Aguila · Rambla de Sierra de los Lenas · Rambla de Cerrico del Salinar · Rambla de Las Encebras · Rambla de Casas de las Cañas

620000 630000 640000 650000 660000 670000 680000

4290000 4280000 4270000 4260000 4250000 4240000

ALBACETE

ALICANTE

NOROESTE

AREA METROPOLITANA DE MURCIA

RÍO MULA VEGA ALTA Y ORIENTAL

ESTEPAS DE YECLA

SIERRA DEL BUEY

SIERRA DEL SERRAL

SIERRA DE SALINAS

SIERRA DE EL CARCHE

SIERRA DEL CANCHE

SIERRA DE LA PILA

Montealegre del Castillo · La Higuera · Las Anorias · Pinilla · Fuente-Álamo · Sierra de los Ladrones · Sierra de Conejeros · Embalse de Bayco · Madroño 1051 · Villegas ó Mardos · Ontur · Aljube · Santiago de la Mora · Albatana · Cordovilla · Mora de Santa Quiteria · La Encina · Barranco de Oliva · Sierra de Oliva · Santa Bárbara 1150 · Caudete · Casas de Menor · Salinas de la Redonda · Las Virtudes · Salinas de Peñalba · La Colonia Santa Eulalia · Sierra de Salinas · La Capilla 1238 · Salinas · Laguna de Salinas · Minateda · La Horca · Cancárix · Cerro de la Tienda 866 · Sierra del Candil · Sierra del Toril · Embalse de Camarillas · Coma de la Cañada del Toril · Los Encantados · Fuente del Judío · Venta del Olivo · Casa del Calvo · Puerto Errado · Ascoy · Casablanca · El Boquerón · Peña Bermeja · Peña Roja · Cerro de las Pocicas · Cerro Blanco · Cerro del Águila · Sierra de los Alscanes · Parra · Cerro del Sabinar · Collado de La Mata · Collados Mellizos · Collado de las Hermanas · La Hermana de Jumilla · Cerros Negros · La Estacada · Jumilla · Cerro de las Anguilas · Cerro del Carrasco · Cerro de las Ánimas · Cerro de las Anguilas · Cerro de la Cruz · Cerro de la Grajuela · Sierra Lacera · Tobarillas · Tobarilla Baja · Las Atalayas · Arabí · El Pulpillo · Morrico del Morteruelo · Cerro Fortaleza · Las Ribazas · El Castellarejo · Cuesta del Llano · El Pozancón · Las Atalayas · Las Moratillas · El Mudo · Sierra Lengua · Montes de Rovera · Cerro Colorado · Cañada del Pulpillo · Umbría del Factor · Morrón del Puerto · Cerros del Fatal · Cerro Redondo · Alto del Patojo · Llano · La Bronquina · Camas Calejo · Pinillos · Cerro Botija · Puerto de Jumilla · Cerro del Picacho · Picacho del Infierno · Fuente del Pino · La Alquena · La Campana · Cantera · El Rico · Hoya del Pozo · El Ardal · Gamellejas · Cerro del Mancebo · Alto de las Losas · Hoya del Mollidar · Altico de los Chapines · Rincón de Reinaldos · Cerro del Quemado · Casas del Pueblo · Conejo (Casas) · Cebolletas (Casas) · Las Encebras · Casas de las Cañas · Casas de Díaz · Torre del Rico · Cañada del Trigo · La Albergueta · Rasoay · Paredón · Culebrón · Lel · Ubeda · Fondo · Monóvar/Monó · Xirnolet · Cases del Senyor · Casas de Ibáñez · Pinoso · Encebras · La Romaneta · La Romana · Rodriguillo · La Solana · Algueña · Sierra d'Algaiat · La Canalosa · El Rebalso · Barbarroja · Hondón de · La Zarza · Cañada de la Leña · Barinas · Sierra de Umbria · Sierra del Reclot · Sierra de Enmedio · Sierra de Cegarra · Sierra de la Magdalena · Sierra de la Cruz · Sierra de los Cabezos · Sierra de la Cabeza · Sierra de la Cabeza del Asno · Sierra de la Cabeza de la Reina · Sierra de los Cabezos · Sierra de Cabeza Gorda · Sierra de Cabeza Negra

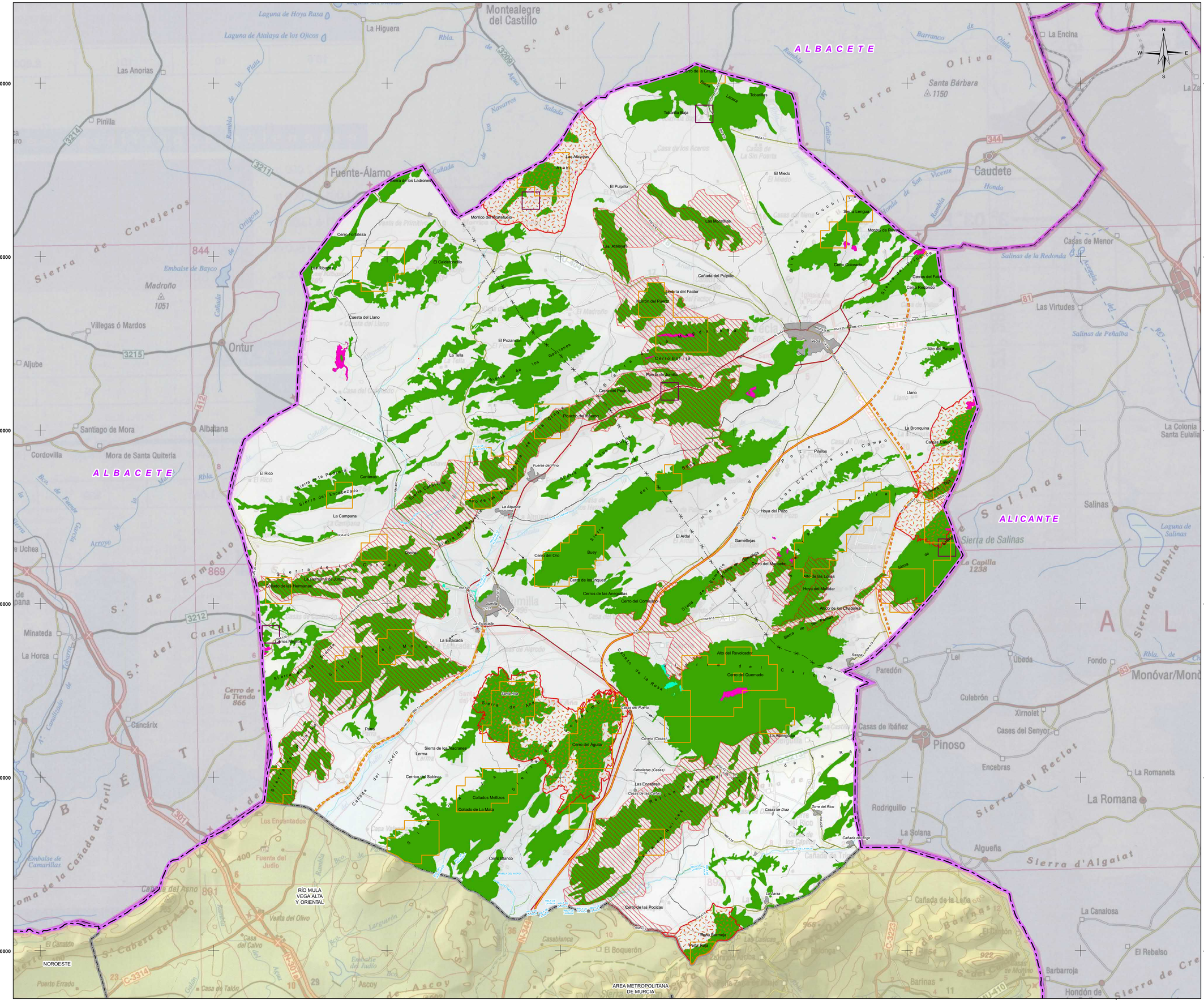
620000
630000
640000
650000
660000
670000
680000
4290000
4280000
4270000
4260000
4250000
4240000
ALBACETE
ALICANTE
NOROESTE
RÍO MULA VEGA ALTA Y ORIENTAL
AREA METROPOLITANA DE MURCIA
Montealegre del Castillo
La Higuera
Las Anorias
Pinilla
Fuente-Álamo
La Encina
Caudete
Casas de Menor
Las Virtudes
Madroño
1051
Villegas ó Mardos
Ontur
Aljube
Santiago de Mora
Albatana
Cordovilla
Mora de Santa Quiteria
Minateda
La Horca
Cancárix
Pinoso
Encebras
La Romaneta
Rodriguillo
La Solana
Algueña
Salinas
La Colonia Santa Eulalia
Monóvar/Monò
Sierra de Conejeros
Sierra de Oliva
Sierra de Santa Bárbara
1150
Sierra del Candil
Sierra del Reclot
Sierra d'Algaiat
Sierra de Salinas
Sierra de Umbria
Embalse de Bayco
Embalse de Camarillas
Laguna de Hoya Rasa
Laguna de Atalaya de los Oficos
Laguna de Salinas
Salinas de la Redonda
Salinas de Peñalba
Tobarillas
Tobarra Baja
Las Atalayas
El Pulpillo
El Miedo
Morrico del Mortezuelo
Cerro Fortaleza
El Castellarillo
Las Ribazas
Las Morrillas
Sierra Lengua
Morrico de Rubio
Cerro Colorado
Cerros del Fabar
Cerro Redondo
Cañada del Pulpillo
Hombría del Factor
Hondón del Puerto
Cuesta del Llano
El Pozanco
La Tella
Cerro Bartolja
Puntal de Jumilla
Cerro del Picacho
Alto del Tesoro
Llano
La Bronquina
Canales Cabeza
Pinillos
Los Corrales del Campo
Fuente del Pino
El Rico
Cantenas
Sierra de la Pedrera
Sierra del Encebozado
La Campana
La Aljuenia
Hoya del Pozo
El Ardal
Gamellejas
Cerro del Oro
Buey
Cerro de los Ingles
Cerros de las Anegadas
Cerro del Cornicabo
Cerro del Mustelbo
Alto de las Lomas
Hoya del Moldar
Alto de los Chaparros
Sierra de Cornicabo
Sierra de la Hermana del Medio
Sierra de la Hermana del Molino
Collado de las Hermanas
Cerros Negros
La Estacada
Jumilla
Alto del Revocado
Cerro del Quemado
Rascay
Paredón
Lel
Úbeda
Fondo
Culebrón
Xirnolet
Cases del Senyor
Sierra de la Cabeza de la Rosa
Sierra de Santa Ana
Casas del Puerto
Cerro del Aguila
Correo (Casas)
La Alberguilla
Pollo
Sierra de los Macranes
Lerma
Cerrico del Sabinar
Cañada del Judío
Cañada del Asno
Cecilletas (Casas)
Las Encebras
Casas de las Cuevas
Casas de Díaz
Torre del Rico
Cañada del Trigo
Collados Mellizos
Collado de La Mula
Cerro Blanco
Cerro de las Pocicas
La Zarza
Peña Bermeja
Peña Roja
Cañada de la Luna
La Canalosa
El Rebalso
Barberroja
Hondón de
Barinas
El Boquerón
Casablanca
Venta del Olivo
Casa del Calvo
Casa de Talón
Puerto Errado
El Canalón
Los Encantados
Fuente del Judío
Cerro de la Tienda
866
869
891
1238
922
Cabeza del Asno
Cabeza de Enmedio
Cabeza del Moro
Cabeza de la Rosa
Cabeza de Umbria
Cabeza del Carche
Cabeza de Cornicabo
Cabeza de Santa Ana
Cabeza de Jumilla
Cabeza de Cornicabo
Cabeza de Mustelbo
Cabeza de Chaparros
Cabeza de Cornicabo
Cabeza de Cornicabo
Cabeza de Cornicabo

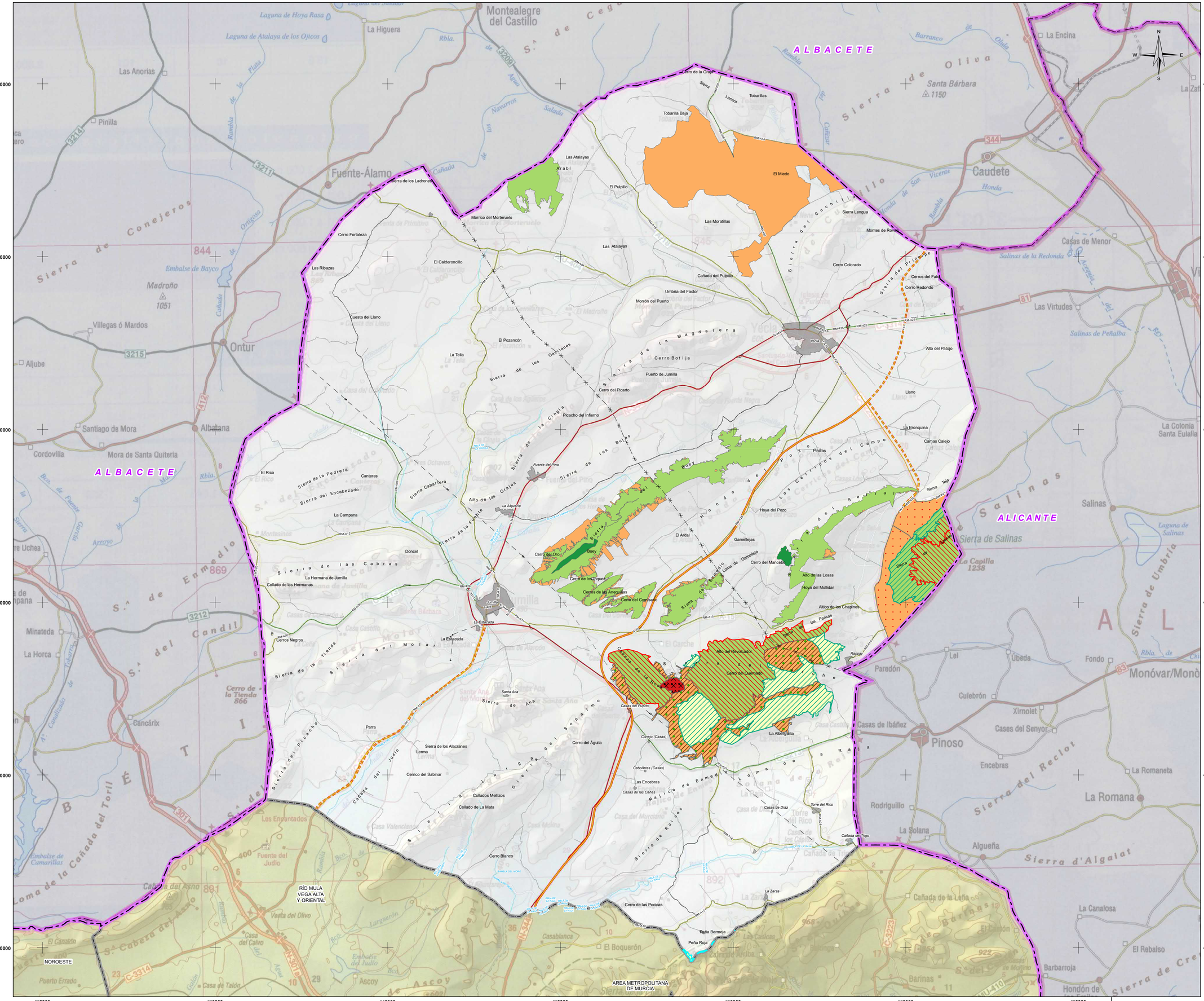
ALBACETE
ALICANTE
NOROESTE
RÍO MULA VEGA ALTA Y ORIENTAL
AREA METROPOLITANA DE MURCIA
Montealegre del Castillo
La Higuera
Las Anorias
Pinilla
Fuente-Álamo
Madroño
1051
Villegas ó Mardos
Ontur
Aljube
Santiago de Mora
Albatana
Cordovilla
Mora de Santa Quiteria
La Encina
Santa Bárbara
1150
Caudete
Casas de Menor
Las Virtudes
Salinas de Peñalba
Salinas
La Colonia Santa Eulalia
Cancárix
Minateda
La Horca
Cerro de la Tienda
866
Pinoso
Casas de Ibáñez
Encebras
Rodriguillo
La Solana
Algueña
La Romaneta
Monóvar/Monòver
Culebrón
Xirnolet
Cases del Senyor
Paredón
Lel
Úbeda
Fondo
Barbarroja
Hondón de
La Canalosa
El Rebalso
Cañada de la Leña
Sierra de Salinas
Sierra d'Algalat
Sierra de Umbria
Sierra de Oliva
Sierra de Conejeros
Sierra del Candil
Sierra del Molar
Sierra de las Cabras
Sierra de los Ladrones
Sierra del Cuchillo
Sierra del Pozo
Sierra de la Magdalena
Sierra de los Gallanes
Sierra de la Cinglа
Sierra de los Bujes
Sierra del Encabezado
Sierra Caballera
Sierra de la Pedrera
Sierra del Picacho
Sierra de la Tienda
Sierra de la Fuente
Sierra de Enmedio
Sierra de Ricos
Sierra de Ana
Sierra del Sopalmo
Sierra de la Argamasa
Sierra del Reclot
Sierra del Serral
Sierra de Enmedio
Loma de Enmedio
Loma de Gamellaja
Los Cerricos del Campo
Los Cerricos del Serral
Cerro de la Grajuja
Tobarillas
Tobarilla Baja
Las Atalayas
Arabí
El Pulpillo
El Miedo
Morrico del Morteruelo
Cerro Fortaleza
Las Ribazas
El Calderoncillo
Las Atalayas
Las Moratillas
Sierra Lengua
Montes de Rovio
Cerro Colorado
Cerros del Faldo
Cerro Redondo
Cañada del Pulpillo
Umbría del Factor
Morrón del Puerto
Cuesta del Llano
El Pozancón
La Tella
Cerro Botija
Puerto de Jumilla
Cerro del Picarto
Picacho del Infierno
Yecla
Alto del Patojo
Llano
La Bronquina
Camas Calejo
Pinillos
Sierra Tejá
Buey
Fuente del Pino
El Rico
Canteras
La Campana
Alto de las Grajas
La Alquería
Doncel
La Hermana de Jumilla
Collado de las Hermanas
Cerro del Oro
Cerro de los Tiques
Cerros de las Anegadas
Cerro del Comisario
Hoya del Pozo
El Ardal
Gamellejas
Cerro del Mancebo
Alto de las Losas
Hoya del Mollidar
Altico de los Chapines
Las Parras
Alto del Rinconcico
Cerro del Quemado
Rasay
Cerros Negros
La Encañada
Santa Ana
Casas del Puerto
Parra
Sierra de los Alacranes
Lerma
Cerro del Águila
Cornejo (Casas)
La Albergilla
Cebolletas (Casas)
Las Encebras
Casas de las Cañas
Collados Mellizos
Collado de La Mata
Cerrico del Sabinar
Casas de Díaz
Torre del Rico
Cañada del Trigo
Cerro Blanco
Cerro de las Pocicas
La Zarza
Peña Bermeja
Peña Roja
El Boquerón
Casablanca
Venta del Olivo
Casa del Calvo
Casa de Talón
Ascoy
Fuente del Judío
Cañada del Asno
Cañada del Judío
Embalse de Camarillas
Embalse de Bayco
Laguna de Hoya Rasa
Laguna de Atalaya de los Ojicos
Rambla de la Plata
Cañada de Ortigosa
Rambla de Navarros
Rambla de las Aguas Saladas
Barranco de Ohúla
Rambla de San Vicente
Rambla de Honda
Rambla del Cañizar
Rambla del Reguerón
Rambla del Moro
Rambla de Fuente Uchea
Rambla de Salinas
Rambla del Judío
Rambla del Reguerón

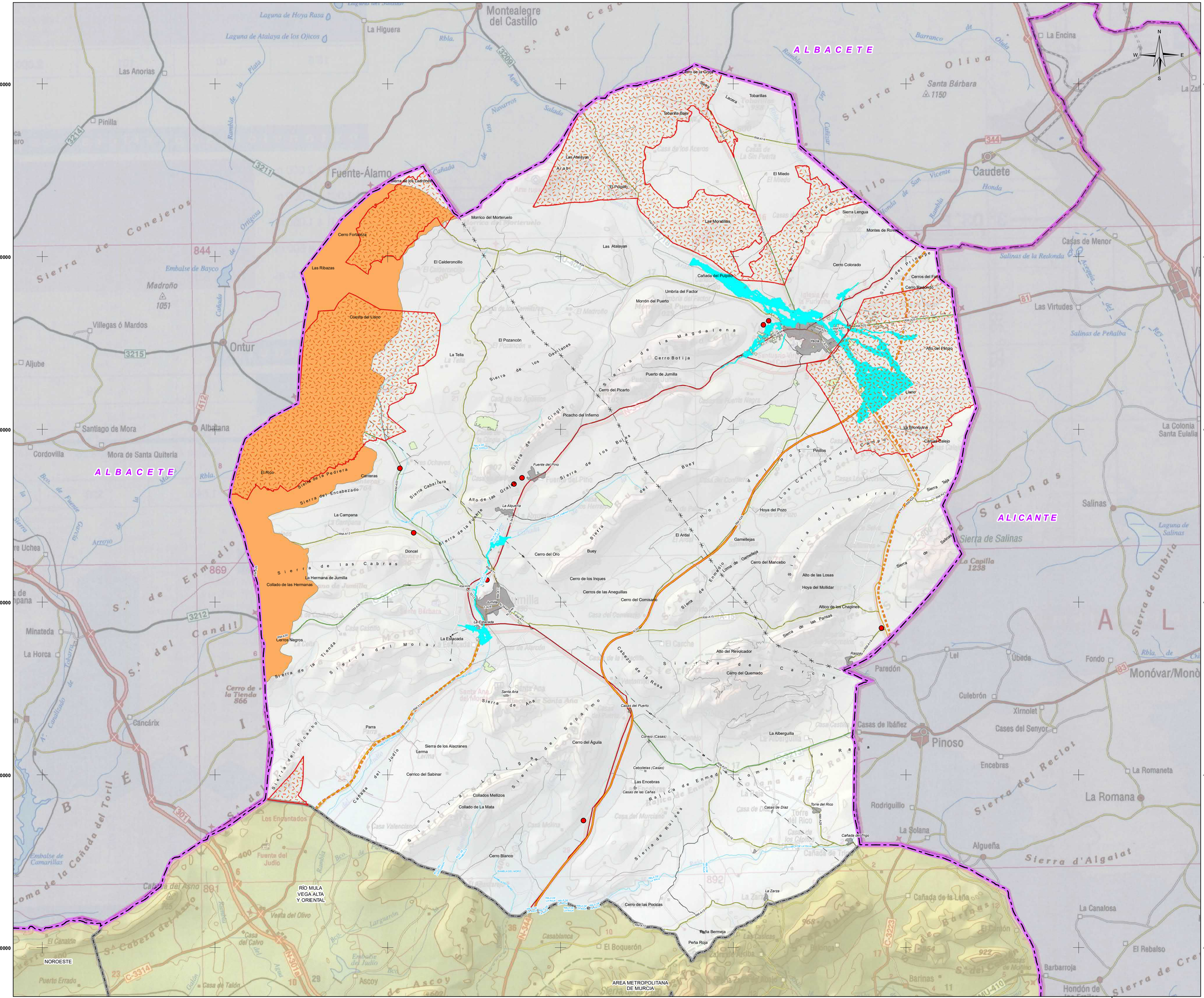
620000
630000
640000
650000
660000
670000
680000
4290000
4280000
4270000
4260000
4250000
4240000
ALBACETE
ALICANTE
NOROESTE
RÍO MULA VEGA ALTA Y ORIENTAL
AREA METROPOLITANA DE MURCIA
Montealegre del Castillo
La Higuera
Las Anorias
Pinilla
Fuente-Álamo
Madroño
1051
Villegas ó Mardos
Ontur
Aljube
Santiago de Mora
Albatana
Cordovilla
Mora de Santa Quiteria
La Encina
Santa Bárbara
1150
Caudete
Casas de Menor
Las Virtudes
Salinas de Peñalba
Salinas de la Redonda
La Colonia
Santa Eulalia
Salinas
Sierra de Salinas
La Capilla
1238
Minateda
La Horca
Cancárix
Cerro de la Tienda
866
Pinoso
Culebrón
Ximolet
Cases del Senyor
Encebras
Casas de Ibáñez
Paredón
Lel
Ubeda
Fondo
Monóvar/Monòver
La Romaneta
Rodriguillo
La Solana
Algueña
La Canalosa
El Rebalso
Barbarroja
Hondón de
Los Enganados
Embalse de Camarillas
Fuente del Judío
Venta del Olivo
Casa del Calvo
Puerto Errado
El Canalón
Ascoy
Casa de Talón
Embalse de Bayco
Embalse de Fuente Alamo
Embalse de la Cañada del Toril
Laguna de Hoya Rasa
Laguna de Atalaya de los Ojicos
Laguna de Salinas
Sierra de Conejeros
Sierra de Cegel
Sierra de Oliva
Sierra de las Cabras
Sierra del Molar
Sierra del Candil
Sierra del Carche
Sierra del Reclot
Sierra d'Algaiat
Sierra de Umbría
Sierra de Ana
Sierra del Picacho
Sierra de Ruices
Sierra de la Magdalena
Sierra de los Gallanes
Sierra de la Cingla
Sierra de los Bultes
Sierra del Buey
Sierra del Encabezado
Sierra de la Pedrera
Sierra Caballera
Sierra de la Fuente
Sierra del Serral
Sierra del Pozo
Sierra del Prado
Sierra de las Pansas
Sierra del Sapalmo
Sierra Larga
Sierra Lengua
Montes de Rovira
Cerro Colorado
Cerros del Faro
Cerro Redondo
Alto del Pinar
Llano
La Bronquina
Camino Calejo
Pinillos
Sierra Tejo
Hoya del Pozo
Los Cerricos del Serral
Cerro Botija
Puerto de Jumilla
Cerro del Picarto
Picacho del Infierno
Fuente del Pino
La Alquería
El Ardal
Gamellejas
Cerro del Mancebo
Alto de las Losas
Hoya del Mollidar
Altico de los Chapines
Alto del Revolcador
Cerro del Quemado
Rasby
Cerro del Oro
Buey
Cerro de los Inques
Cerros de las Aneguillas
Cerro del Comisario
Jumilla
La Estacada
Cerros Negros
Collado de las Hermanas
La Hermana de Jumilla
Doncel
La Campana
Cerro Blanco
Cerro de las Pocicas
La Zarza
Peña Bermeja
Peña Roja
Cerro del Águila
Casas del Puerto
Conejo (Casas)
Cebolletas (Casas)
Las Encebras
Casas de las Cañas
Casas de Díaz
Torre del Rico
Cañada del Trigo
La Albergüilla
Collados Mellizos
Collado de La Mata
Cerrico del Sabinar
Sierra de los Alacranes
Lerma
Parra
Santa Ana
Cerro Fortaleza
Las Ribazas
Cuesta del Llano
El Calderoncillo
Morrico del Morteruelo
Las Atalayas
Cañada del Pulpillo
Umbría del Factor
Morrón del Puerto
El Pozancón
La Tella
Sierra de los Cabezos
Sierra del Cerro de los Ladrones
Las Atalayas
Arahi
El Pozuelo
Las Moratillas
El Miedo
Tobarilla Baja
Tobarillas
Lacera
Cerro de la Cruz
Yecla
Alto del Pinar
Cañada del Pulpillo
Cerro Botija
Cerro del Picarto
Picacho del Infierno
Fuente del Pino
Alto de las Grajas
La Alquería
Sierra de la Fuente
Sierra Caballera
Sierra del Encabezado
Sierra de la Pedrera
El Rico
Canteras
La Campana
Doncel
Sierra de las Cabras
Collado de las Hermanas
La Hermana de Jumilla
Cerros Negros
Sierra de la Tienda
Sierra del Molar
Sierra del Picacho
Cañada del Judío
Sierra de los Alacranes
Lerma
Parra
Cerrico del Sabinar
Collados Mellizos
Collado de La Mata
Cerro Blanco
Sierra de Ruices
Sierra de la Cingla
Sierra de los Bultes
Sierra del Buey
Sierra del Pozo
Sierra del Serral
Sierra de las Pansas
Sierra del Carche
Sierra del Prado
Sierra del Sapalmo
Sierra Larga
Sierra Lengua
Sierra del Reclot
Sierra d'Algaiat
Sierra de Umbría
Sierra de Salinas
Sierra de Ana
Sierra del Picacho
Cerro del Águila
Casas del Puerto
Conejo (Casas)
Cebolletas (Casas)
Las Encebras
Casas de las Cañas
Casas de Díaz
Torre del Rico
Cañada del Trigo
La Albergüilla
Cerro de las Pocicas
La Zarza
Peña Bermeja
Peña Roja
Cerro del Quemado
Alto del Revolcador
Altico de los Chapines
Hoya del Mollidar
Alto de las Losas
Cerro del Mancebo
Gamellejas
El Ardal
Hoya del Pozo
Los Cerricos del Serral
Sierra Tejo
Pinillos
Camino Calejo
La Bronquina
Llano
Alto del Pinar
Cerro Redondo
Cerros del Faro
Sierra Lengua
Montes de Rovira
Cerro Colorado
Cañada del Pulpillo
Umbría del Factor
Morrón del Puerto
Las Atalayas
El Miedo
Tobarillas
Lacera
Tobarilla Baja
Las Atalayas
Arahi
El Pozuelo
Las Moratillas
Sierra del Cerro de los Ladrones
Morrico del Morteruelo
Cerro Fortaleza
Las Ribazas
Cuesta del Llano
El Calderoncillo
El Pozancón
La Tella
Cerro Botija
Puerto de Jumilla
Cerro del Picarto
Picacho del Infierno
Fuente del Pino
La Alquería
Alto de las Grajas

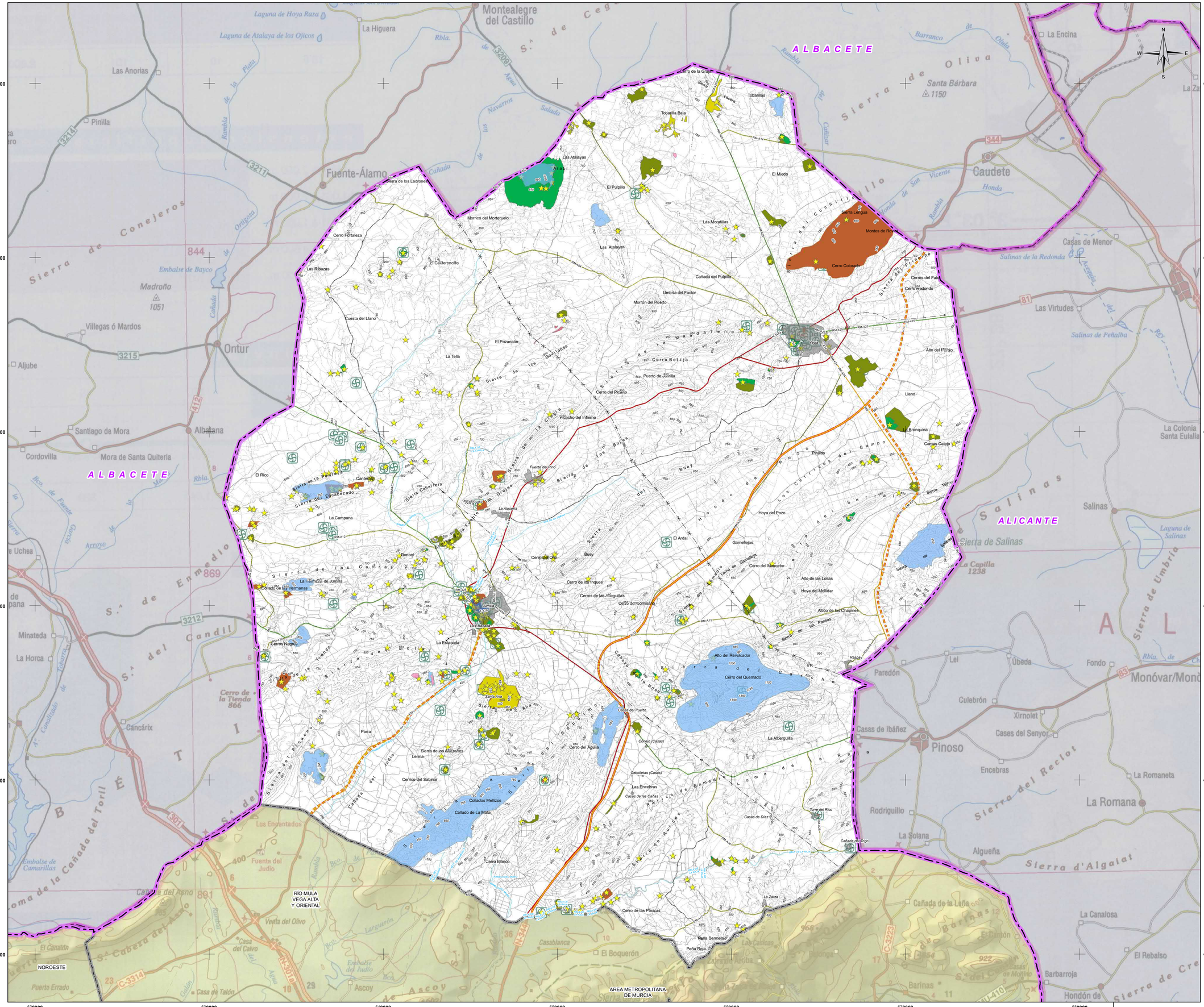
ALBACETE
ALICANTE
NOROESTE
RÍO MULA VEGA ALTA Y ORIENTAL
AREA METROPOLITANA DE MURCIA
Montealegre del Castillo
La Higuera
Las Anorias
Pinilla
Fuente-Álamo
La Encina
Caudete
Casas de Menor
Las Virtudes
Madroño 1051
Villegas ó Mardos
Ontur
Aljube
Santiago de Mora
Albatana
Cordovilla
Mora de Santa Quiteria
Minateda
La Horca
Cancárix
Pinoso
Encebras
Rodriguillo
La Romaneta
La Solana
Algueña
Salinas
La Colonia Santa Eulalia
Monóvar/Monó
Fondo
Ubeda
Lel
Paredón
Culebrón
Xirnolet
Cases del Senyor
Casas de Ibáñez
La Canalosa
El Rebalso
Barbarroja
Hondón de
Sierra de Salinas
Sierra de Umbría
Sierra d'Algaiat
Sierra del Reclot
Sierra de Conejeros
Sierra de Oliva
Sierra del Cuchillo
Sierra del Pinar
Sierra de la Pila
Sierra de la Cruz
Sierra de la Fuente
Sierra de la Horca
Sierra de la Cabeza
Sierra de la Parra
Sierra de la Pedrera
Sierra del Escabezado
Sierra Caballero
Sierra de las Cabras
Sierra de la Tienda
Sierra de Ana
Sierra de los Cantos
Sierra de la Magdalena
Sierra de los Gallegos
Sierra de la Iglesia
Sierra de los Bulos
Sierra de los Grajos
Sierra de los Buey
Sierra de las Quilates
Sierra de las Cañas
Sierra de las Pinadas
Sierra de las Panas
Sierra de Enmedio
Sierra del Candil
Sierra del Picacho
Sierra del Judío
Sierra del Toril
Sierra de Salinas
Cerro de la Grieta
Tobarillas
Tobarilla Baja
Las Atalayas
Arapol
El Pulpillo
El Miedo
Morrico del Morteruelo
Cerro Fortaleza
Sierra de los Ladrones
El Calderoncillo
Las Ribazas
Las Moratillas
Sierra Lengua
Montes de Rovira
Cerro Colorado
Cañada del Pulpillo
Umbría del Factor
Morrón del Puerto
Cuesta del Llano
El Pozancón
La Tella
Cerro Botija
Puerto de Juanilla
Cerro del Picaño
Picacho del Infierno
Cerros del Fabi
Cerro Redondo
Alto del Fabao
Llano
La Bronquina
Camas Calejo
Pinillos
Sierra
Hoya del Pozo
Fuente del Pino
La Alquiona
La Campana
Gantera
El Rico
Boncel
La Hermosilla de Jumilla
Collado de las Hermanas
Cerros Negros
La Estacada
El Ardal
Gamellejas
Cerro del Mancebo
Alto de las Losas
Hoya del Molidar
Albigo de los Chaicines
Cerro de los Ingues
Cerros de las Alegüillas
Cerro de Piscomisano
Cerro del Oro
Alto del Revolcador
Cerro del Quemado
Rasos
Casas del Puerto
Cerro del Águila
La Alberguilla
Parra
Sierra de los Azcarates
Lerma
Cerrico del Sabinar
Collados Mellizos
Collado de La Mata
Cerro Blanco
Cebolletas (Casas)
Las Encebras
Casas de las Cañas
Casas de Díaz
Torre del Rico
Cañada del Trigo
La Zarza
Cerro de las Pocicas
Peña Bermeja
Peña Roja
Cerro de la Cruz
Cerro de la Cruz
Cerro de la Tienda 866
Cerro del Judío
Embalse de Camarillas
Embalse del Judío
Embalse de Bayco
Laguna de Hoya Rasa
Laguna de Atalaya de los Ojicos
Laguna de Salinas
Rambla de la Playa
Rambla de los Navarros
Rambla de Salada
Rambla de Cañada
Rambla de Ortigosa
Rambla de Arena
Rambla de Canteras
Rambla de Honda
Rambla de San Vicente
Rambla de Salinas de la Redonda
Rambla de Salinas de Peñalba
Barranco de Olula
Arroyo de Uchea
Arroyo de Enmedio
Arroyo de Fuente del Judío
Arroyo de Venta del Olivo
Arroyo de Casa del Calvo
Arroyo de Casa de Talón
Arroyo de Casablanca
Arroyo de Cañada de la Leña
Arroyo de Barinas
Arroyo de Barinas
Arroyo de Zarzas Arriba
Arroyo de Zarzas Abajo
Arroyo de Cabeza del Asno
Arroyo de Cabeza de Enmedio
Arroyo de Cabeza de Cre
Arroyo de Cabeza de Ascoy
Arroyo de Cabeza de Talón
Arroyo de Cabeza de Puerto Errado
Arroyo de Cabeza de Casa del Calvo
Arroyo de Cabeza de Casa del Talón
Arroyo de Cabeza de Casa de Talón
Arroyo de Cabeza de Casa de Ascoy
Arroyo de Cabeza de Casa de Puerto Errado
Arroyo de Cabeza de Casa de Casa del Calvo
Arroyo de Cabeza de Casa de Casa del Talón
Arroyo de Cabeza de Casa de Casa de Ascoy
Arroyo de Cabeza de Casa de Casa de Puerto Errado
Arroyo de Cabeza de Casa de Casa de Casa del Calvo
Arroyo de Cabeza de Casa de Casa de Casa del Talón
Arroyo de Cabeza de Casa de Casa de Casa de Ascoy
Arroyo de Cabeza de Casa de Casa de Casa de Puerto Errado
Arroyo de Cabeza de Casa de Casa de Casa de Casa del Calvo
Arroyo de Cabeza de Casa de Casa de Casa de Casa del Talón
Arroyo de Cabeza de Casa de Casa de Casa de Casa de Ascoy
Arroyo de Cabeza de Casa de Casa de Casa de Casa de Puerto Errado
Arroyo de Cabeza de Casa de Casa de Casa de Casa de Casa del Calvo
Arroyo de Cabeza de Casa de Casa de Casa de Casa de Casa del Talón
Arroyo de Cabeza de Casa de Casa de Casa de Casa de Casa de Ascoy
Arroyo de Cabeza de Casa de Casa de Casa de Casa de Casa de Puerto Errado
Arroyo de Cabeza de Casa de Casa de Casa de Casa de Casa de Casa del Calvo
Arroyo de Cabeza de Casa de Casa de Casa de Casa de Casa de Casa del Talón
Arroyo de Cabeza de Casa de Casa de Casa de Casa de Casa de Casa de Ascoy
Arroyo de Cabeza de Casa de Casa de Casa de Casa de Casa de Casa de Puerto Errado
Arroyo de Cabeza de Casa de Casa de Casa de Casa de Casa de Casa de Casa del Calvo
Arroyo de Cabeza de Casa de Casa de Casa de Casa de Casa de Casa de Casa del Talón
Arroyo de Cabeza de Casa de Casa de Casa de Casa de Casa de Casa de Casa de Ascoy
Arroyo de Cabeza de Casa de Casa de Casa de Casa de Casa de Casa de Casa de Puerto Errado
Arroyo de Cabeza de Casa de Casa de Casa de Casa de Casa de Casa de Casa de Casa del Calvo
Arroyo de Cabeza de Casa de Casa de Casa de Casa de Casa de Casa de Casa de Casa del Talón
Arroyo de Cabeza de Casa de Casa de Casa de Casa de Casa de Casa de Casa de Casa de Ascoy
Arroyo de Cabeza de Casa de Casa de Casa de Casa de Casa de Casa de Casa de Casa de Puerto Errado
Arroyo de Cabeza de Casa de Casa de Casa de Casa de Casa de Casa de Casa de Casa de Casa del Calvo
Arroyo de Cabeza de Casa de Casa de Casa de Casa de Casa de Casa de Casa de Casa de Casa del Talón
Arroyo de Cabeza de Casa de Casa de Casa de Casa de Casa de Casa de Casa de Casa de Casa de Ascoy
Arroyo de Cabeza de Casa de Casa de Casa de Casa de Casa de Casa de Casa de Casa de Casa de Puerto Errado
Arroyo de Cabeza de Casa de Casa de Casa de Casa de Casa de Casa de Casa de Casa de Casa de Casa del Calvo
Arroyo de Cabeza de Casa de Casa de Casa de Casa de Casa de Casa de Casa de Casa de Casa de Casa del Talón
Arroyo de Cabeza de Casa de Casa de Casa de Casa de Casa de Casa de Casa de Casa de Casa de Casa de Ascoy
Arroyo de Cabeza de Casa de Casa de Casa de Casa de Casa de Casa de Casa de Casa de Casa de Casa de Puerto Errado
Arroyo de Cabeza de Casa de Casa de Casa de Casa de Casa de Casa de Casa de Casa de Casa de Casa de Casa del Calvo
Arroyo de Cabeza de Casa de Casa de Casa de Casa de Casa de Casa de Casa de Casa de Casa de Casa de Casa del Talón
Arroyo de Cabeza de Casa de Casa de Casa de Casa de Casa de Casa de Casa de Casa de Casa de Casa de Casa de Ascoy
Arroyo de Cabeza de Casa de Casa de Casa de Casa de Casa de Casa de Casa de Casa de Casa de Casa de Casa de Puerto Errado
Arroyo de Cabeza de Casa de Casa de Casa de Casa de Casa de Casa de Casa de Casa de Casa de Casa de Casa de Casa del Calvo
Arroyo de Cabeza de Casa de Casa de Casa de Casa de Casa de Casa de Casa de Casa de Casa de Casa de Casa de Casa del Talón
Arroyo de Cabeza de Casa de Casa de Casa de Casa de Casa de Casa de Casa de Casa de Casa de Casa de Casa de Casa de Ascoy
Arroyo de Cabeza de Casa de Casa de Casa de Casa de Casa de Casa de Casa de Casa de Casa de Casa de Casa de Casa de Puerto Errado
Arroyo de Cabeza de Casa de Casa de Casa de Casa de Casa de Casa de Casa de Casa de Casa de Casa de Casa de Casa de Casa del Calvo
Arroyo de Cabeza de Casa de Casa de Casa de Casa de Casa de Casa de Casa de Casa de Casa de Casa de Casa de Casa de Casa del Talón
Arroyo de Cabeza de Casa de Casa de Casa de Casa de Casa de Casa de Casa de Casa de Casa de Casa de Casa de Casa de Casa de Ascoy
Arroyo de Cabeza de Casa de Casa de Casa de Casa de Casa de Casa de Casa de Casa de Casa de Casa de Casa de Casa de Casa de Puerto Errado
Arroyo de Cabeza de Casa de Casa de Casa de Casa de Casa de Casa de Casa de Casa de Casa de Casa de Casa de Casa de Casa de Casa del Calvo
Arroyo de Cabeza de Casa de Casa de Casa de Casa de Casa de Casa de Casa de Casa de Casa de Casa de Casa de Casa de Casa de Casa del Talón
Arroyo de Cabeza de Casa de Casa de Casa de Casa de Casa de Casa de Casa de Casa de Casa de Casa de Casa de Casa de Casa de Casa de Ascoy
Arroyo de Cabeza de Casa de Casa de Casa de Casa de Casa de Casa de Casa de Casa de Casa de Casa de Casa de Casa de Casa de Casa de Puerto Errado
Arroyo de Cabeza de Casa de Casa de Casa de Casa de Casa de Casa de Casa de Casa de Casa de Casa de Casa de Casa de Casa de Casa de Casa del Calvo
Arroyo de Cabeza de Casa de Casa de Casa de Casa de Casa de Casa de Casa de Casa de Casa de Casa de Casa de Casa de Casa de Casa de Casa del Talón
Arroyo de Cabeza de Casa de Casa de Casa de Casa de Casa de Casa de Casa de Casa de Casa de Casa de Casa de Casa de Casa de Casa de Casa de Ascoy
Arroyo de Cabeza de Casa de Casa de Casa de Casa de Casa de Casa de Casa de Casa de Casa de Casa de Casa de Casa de Casa de Casa de Casa de Puerto Errado
Arroyo de Cabeza de Casa de Casa de Casa de Casa de Casa de Casa de Casa de Casa de Casa de Casa de Casa de Casa de Casa de Casa de Casa de Casa del Calvo
Arroyo de Cabeza de Casa de Casa de Casa de Casa de Casa de Casa de Casa de Casa de Casa de Casa de Casa de Casa de Casa de Casa de Casa de Casa del Talón
Arroyo de Cabeza de Casa de Casa de Casa de Casa de Casa de Casa de Casa de Casa de Casa de Casa de Casa de Casa de Casa de Casa de Casa de Casa de Ascoy
Arroyo de Cabeza de Casa de Casa de Casa de Casa de Casa de Casa de Casa de Casa de Casa de Casa de Casa de Casa de Casa de Casa de Casa de Casa de Puerto Errado
Arroyo de Cabeza de Casa de Casa de Casa de Casa de Casa de Casa de Casa de Casa de Casa de Casa de Casa de Casa de Casa de Casa de Casa de Casa de Casa del Calvo
Arroyo de Cabeza de Casa de Casa de Casa de Casa de Casa de Casa de Casa de Casa de Casa de Casa de Casa de Casa de Casa de Casa de Casa de Casa de Casa del Talón
Arroyo de Cabeza de Casa de Casa de Casa de Casa de Casa de Casa de Casa de Casa de Casa de Casa de Casa de Casa de Casa de Casa de Casa de Casa de Casa de Ascoy
Arroyo de Cabeza de Casa de Casa de Casa de Casa de Casa de Casa de Casa de Casa de Casa de Casa de Casa de Casa de Casa de Casa de Casa de Casa de Casa de Puerto Errado
Arroyo de Cabeza de Casa de Casa de Casa de Casa de Casa de Casa de Casa de Casa de Casa de Casa de Casa de Casa de Casa de Casa de Casa de Casa de Casa de Casa del Calvo
Arroyo de Cabeza de Casa de Casa de Casa de Casa de Casa de Casa de Casa de Casa de Casa de Casa de Casa de Casa de Casa de Casa de Casa de Casa de Casa de Casa del Talón
Arroyo de Cabeza de Casa de Casa de Casa de Casa de Casa de Casa de Casa de Casa de Casa de Casa de Casa de Casa de Casa de Casa de Casa de Casa de Casa de Casa de Ascoy
Arroyo de Cabeza de Casa de Casa de Casa de Casa de Casa de Casa de Casa de Casa de Casa de Casa de Casa de Casa de Casa de Casa de Casa de Casa de Casa de Casa de Puerto Errado
Arroyo de Cabeza de Casa de Casa de Casa de Casa de Casa de Casa de Casa de Casa de Casa de Casa de Casa de Casa de Casa de Casa de Casa de Casa de Casa de Casa de Casa del Calvo
Arroyo de Cabeza de Casa de Casa de Casa de Casa de Casa de Casa de Casa de Casa de Casa de Casa de Casa de Casa de Casa de Casa de Casa de Casa de Casa de Casa de Casa del Talón
Arroyo de Cabeza de Casa de Casa de Casa de Casa de Casa de Casa de Casa de Casa de Casa de Casa de Casa de Casa de Casa de Casa de Casa de Casa de Casa de Casa de Casa de Ascoy
Arroyo de Cabeza de Casa de Puerto Errado
Arroyo de Cabeza de Casa del Calvo
Arroyo de Cabeza de Casa del Talón
Arroyo de Cabeza de Casa de Ascoy
Arroyo de Cabeza de Casa de Puerto Errado
Arroyo de Cabeza de Casa del Calvo
Arroyo de Cabeza de Casa del Talón
Arroyo de Cabeza de Casa de Ascoy
Arroyo de Cabeza de Casa de Puerto Errado
Arroyo de Cabeza de Casa del Calvo
Arroyo de Cabeza de Casa del Talón
Arroyo de Cabeza de Casa de Ascoy
Arroyo de Cabeza de Casa de Puerto Errado
Arroyo de Cabeza de Casa del Calvo
Arroyo de Cabeza de Casa del Talón
Arroyo de Cabeza de Casa de Ascoy
Arroyo de Cabeza de Casa de Puerto Errado
Arroyo de Cabeza de Casa del Calvo
Arroyo de Cabeza de Casa

620000 630000 640000 650000 660000 670000 680000

429000 428000 427000 426000 425000 424000

ALBACETE

ALICANTE

RÍO MULA VEGA ALTA Y ORIENTAL

NOROESTE

AREA METROPOLITANA DE MURCIA

Montealegre del Castillo · La Higuera · Las Anorias · Pinilla · Fuente-Álamo · La Encina · Caudete · Casas de Menor · Las Virtudes · Madroño 1051 · Villegas ó Mardos · Ontur · Aljube · Santiago de Mora · Albatana · Cordovilla · Mora de Santa Quiteria · Minateda · La Horca · Cancárix · Pinoso · Encebras · La Romana · Rodriguillo · La Solana · Algueña · Salinas · Monóvar/Mor · Fondo · Úbeda · Lel · Paredón · Culebrón · Xirnolet · Cases del Senyor · Casas de Ibáñez · La Romaneta · La Canalosa · El Rebalso · Barbarroja · Hondón de · La Colonia Santa Eulal · La Capilla 1238 · Santa Bárbara 1150 · Sierra de Conejeros · Sierra de Enmedio 869 · Sierra del Candil · Sierra de Oliva · Sierra de Umbría · Sierra del Reclot · Sierra d'Algaiat · Cerro de la Tienda 866 · Embalse de Bayco · Embalse de Camarillas · Embalse del Judío · Salinas de la Redonda · Salinas de Peñalba · Laguna de Salinas · Laguna de Hoya Rasa · Laguna de Atalaya de los Ojicos · Río Mula · Río Pliego · Río Argos · Río Quípar · Río Segura · Río Moratalla · Río Caravaca · Río Luchena · Río Corneja · Río Arroyo · Río Turrilla · Río Guadalentín · Río Reguerón · Río Alhárabe · Río Chícamo · Río Tus · Río Benamor · Río Taibilla · Río Argos · Río Segura · Río Mundo · Río Madera · Río Tus · Río Benamor · Río Taibilla · Río Argos · Río Segura · Río Mundo · Río Madera

Sierra de los Lacheres SUBESTACIÓN ELÉCTRICA (ST-LOS ALMENDROS) · Mornico del Morteruelo · Cerro Fortaleza · Las Rebacas · El Calderoncillo · Cuesta del Llano · El Pozancón · La Talla · Cerro Botella · Puerto de Almilla · Cerro del Picazo · Cerro del Pulpillo · Las Atalayas · Arabí · Toberillas · Toberilla Baja · Cerro de la Grajuela · El Pulpillo · Las Atalayas · Las Moratalas · Cañada del Pulpillo · Umbría del Factor · Morrón del Puerto · El Miedo · Sierra Lengua · Montes de Rovira · Cerro Colorado · Cerro Redondo · Cerro del Picazo · Cerro del Pulpillo · Cerro de la Grajuela · Cerro del Oso · Cerro de los Ingues · Cerros de las Allegueñas · Cerro del Cornudillo · Cerro del Mancebo · Alto de las Losas · Hoya del Molinar · Alto de los Chaparros · Alto del Navacador · Cerro del Quemado · Casas del Puerto · Cerro del Águila · Cabolletas (Casas) · Las Encebras · Casas de las Cañas · Casas de Díaz · Torre del Rico · Cañada del Trigo · Cerro Blanco · Cerro de las Poncas · Peña Bermeja · Peña Roja · Cerro del Sabinar · Cerro del Saliente · Cerro del Cabezo · Cerro del Cabezo Gordo · Cerro del Cabezo Redondo · Cerro del Cabezo Rojo · Cerro del Cabezo Negro · Cerro del Cabezo Blanco · Cerro del Cabezo Pelado · Cerro del Cabezo Alto · Cerro del Cabezo Bajo · Cerro del Cabezo Largo · Cerro del Cabezo Corto · Cerro del Cabezo Ancho · Cerro del Cabezo Estrecho · Cerro del Cabezo Hondo · Cerro del Cabezo Llano · Cerro del Cabezo Seco · Cerro del Cabezo Verde · Cerro del Cabezo Viejo · Cerro del Cabezo Nuevo · Cerro del Cabezo Grande · Cerro del Cabezo Pequeño · Cerro del Cabezo Redondo · Cerro del Cabezo Rojo · Cerro del Cabezo Negro · Cerro del Cabezo Blanco · Cerro del Cabezo Pelado · Cerro del Cabezo Alto · Cerro del Cabezo Bajo · Cerro del Cabezo Largo · Cerro del Cabezo Corto · Cerro del Cabezo Ancho · Cerro del Cabezo Estrecho · Cerro del Cabezo Hondo · Cerro del Cabezo Llano · Cerro del Cabezo Seco · Cerro del Cabezo Verde · Cerro del Cabezo Viejo · Cerro del Cabezo Nuevo · Cerro del Cabezo Grande · Cerro del Cabezo Pequeño

LÍNEA ELÉCTRICA (ST-ROCAMORA) A (ST-PINILLA Y PINILLA II) · LÍNEA ELÉCTRICA (ST-BUEY) A (ST- LOS ALMENDROS) · LÍNEA ELÉCTRICA (ST-PEÑARRUBIA) A (ST-PINILLA) · LÍNEA ELÉCTRICA (ST-PEÑARRUBIA) A (ST-YECLA I) · LÍNEA ELÉCTRICA (ST-PEÑARRUBIA) A (ST-PEÑARRUBIA II) · LÍNEA ELÉCTRICA (STR - YECLA) A Cerro del (STC-VILLENA I- VILLENA II) · LÍNEA ELÉCTRICA (ST-YECLA) A (STC - SIERRA DEL BUEY) · LÍNEA ELÉCTRICA (ST-ALGUEÑA) A (LÍNEA JUMILLA CIEZA-II) · LÍNEA ELÉCTRICA (ST-LUZENTIA) A ST-JUMILLA FS) · LÍNEA ELÉCTRICA (ST-LUZENTIA) A (ST-CIEZA) · LÍNEA ELÉCTRICA (CH-ALMADENES) A (STR-JUMILLA) · LÍNEA ELECTRICA (ST-BLANCA) A (ST- JUMILLA FS) · LÍNEA ELÉCTRICA (ST-BLANCA) A (STR-JUMILLA) · SUBESTACIÓN ELÉCTRICA (ST-LUCENTIA) · SUBESTACIÓN ELÉCTRICA (ST-PEÑARRUBIA) · SUBESTACIÓN ELÉCTRICA (ST-JUMILLA) · SUBESTACIÓN ELÉCTRICA (STR-JUMILLA) · SUBESTACIÓN ELÉCTRICA (SIERRA DEL BUEY) · SUBESTACIÓN ELÉCTRICA (ST-YECLA) · PLANTA DE GAS (YECLA) · PARQUES EOLICOS

Cerro Botella · Puerto de Almilla · Cerro del Picazo · Cerro del Pulpillo · Las Atalayas · Arabí · Toberillas · Toberilla Baja · Cerro de la Grajuela · El Pulpillo · Las Atalayas · Las Moratalas · Cañada del Pulpillo · Umbría del Factor · Morrón del Puerto · El Miedo · Sierra Lengua · Montes de Rovira · Cerro Colorado · Cerro Redondo · Cerro del Oso · Cerro de los Ingues · Cerros de las Allegueñas · Cerro del Cornudillo · Cerro del Mancebo · Alto de las Losas · Hoya del Molinar · Alto de los Chaparros · Alto del Navacador · Cerro del Quemado · Casas del Puerto · Cerro del Águila · Cabolletas (Casas) · Las Encebras · Casas de las Cañas · Casas de Díaz · Torre del Rico · Cañada del Trigo · Cerro Blanco · Cerro de las Poncas · Peña Bermeja · Peña Roja · Cerro del Sabinar · Cerro del Saliente · Cerro del Cabezo · Cerro del Cabezo Gordo · Cerro del Cabezo Redondo · Cerro del Cabezo Rojo · Cerro del Cabezo Negro · Cerro del Cabezo Blanco · Cerro del Cabezo Pelado · Cerro del Cabezo Alto · Cerro del Cabezo Bajo · Cerro del Cabezo Largo · Cerro del Cabezo Corto · Cerro del Cabezo Ancho · Cerro del Cabezo Estrecho · Cerro del Cabezo Hondo · Cerro del Cabezo Llano · Cerro del Cabezo Seco · Cerro del Cabezo Verde · Cerro del Cabezo Viejo · Cerro del Cabezo Nuevo · Cerro del Cabezo Grande · Cerro del Cabezo Pequeño · Cerro del Cabezo Redondo · Cerro del Cabezo Rojo · Cerro del Cabezo Negro · Cerro del Cabezo Blanco · Cerro del Cabezo Pelado · Cerro del Cabezo Alto · Cerro del Cabezo Bajo · Cerro del Cabezo Largo · Cerro del Cabezo Corto · Cerro del Cabezo Ancho · Cerro del Cabezo Estrecho · Cerro del Cabezo Hondo · Cerro del Cabezo Llano · Cerro del Cabezo Seco · Cerro del Cabezo Verde · Cerro del Cabezo Viejo · Cerro del Cabezo Nuevo · Cerro del Cabezo Grande · Cerro del Cabezo Pequeño

Río Mula · Río Pliego · Río Argos · Río Quípar · Río Segura · Río Moratalla · Río Caravaca · Río Luchena · Río Corneja · Río Arroyo · Río Turrilla · Río Guadalentín · Río Reguerón · Río Alhárabe · Río Chícamo · Río Tus · Río Benamor · Río Taibilla · Río Argos · Río Segura · Río Mundo · Río Madera

LEYENDA TEMÁTICA

- LÍNEA ELÉCTRICA ALTA TENSIÓN EXISTENTE
- LÍNEA ELÉCTRICA ALTA TENSIÓN PREVISTA
- LÍNEA ELÉCTRICA ALTA TENSIÓN FUERA SERVICIO
- LÍNEA ELÉCTRICA MEDIA TENSIÓN EXISTENTE
- LÍNEA ELÉCTRICA MEDIA TENSIÓN PREVISTA
- LÍNEA ELÉCTRICA MEDIA TENSIÓN FUERA SERVICIO
- GASODUCTOS EXISTENTES
- GASODUCTOS PROYECTO
- OLEODUCTO EXISTENTES
- OLEODUCTO EXISTENTES
- SUBESTACIÓN ELÉCTRICA PREVISTA
- SUBESTACIÓN ELÉCTRICA EXISTENTE
- PLANTA DE GAS EXISTENTE
- PARQUES EOLICOS
- CENTRAL TÉRMICA
- CENTRAL DE CICLO COMBINADO
- ZONAS APTAS PLANTAS TERMOSOLARES

BASE CARTOGRÁFICA

- Núcleos Urbanos
- Autovías / Autopistas
- Carretera Nacional Ministerio Fomento
- Carretera Autonómica Primer Nivel
- Carretera Autonómica Segundo Nivel
- Carretera Autonómica Tercer Nivel
- Autovías / Autopistas en construcción o en proyecto
- Carretera Autonómica Segundo Nivel en construcción o en proyecto
- FF.CC
- Líneas Eléctricas
- Cauces
- Limite Comunidad Autónoma
- Limite Comarcal
- Limite Municipal

FUENTE:
- Base Cartográfica: BCN 1:25.000, Murcia, BCN 1:200.000, Murcia
- Información Minería: Elaboración propia

DISTRIBUCIÓN DE ZONAS



ESCALA: 1:2.000.000

I 5.1 PLANOS DE INFORMACIÓN
INFRAESTRUCTURAS ENERGÉTICAS.
ZONA DEL ALTIPLANO

Escala: 1:100.000 Original A-1

0 1 2 3 4 5 6 Km.

Sistema geodésico de referencia:Datum ETRS89
Coordenadas UTM referidas al Huso 30

PLAN DE ORDENACIÓN TERRITORIAL DE LOS RECURSOS MINERALES DE LA REGIÓN DE MURCIA

Región de Murcia
Consejería de Empresa, Empleo, Universidades y Portavocía
Dirección General de Energía y Actividad Industrial y Minera

EDICIÓN SEPTIEMBRE 2021

VA5275-INF-GRLIR-E\eplano-051-002

620000 630000 640000 650000 660000 670000 680000

429000 428000 427000 426000 425000 424000

ALBACETE

ALICANTE

RÍO MULA VEGA ALTA Y ORIENTAL

NOROESTE

AREA METROPOLITANA DE MURCIA

LEYENDA TEMÁTICA

- CAUCES
- CANAL TRASVASE TAJO - SEGURA
- CANAL DEL TAIBILLA
- DESALADORAS
- DEPOSITOS AGUA POTABLE
- EMBALSES

BASE CARTOGRÁFICA

- Núcleos Urbanos
- Autovias / Autopistas
- Carretera Nacional Ministerio Fomento
- Carretera Autonómica Primer Nivel
- Carretera Autonómica Segundo Nivel
- Carretera Autonómica Tercer Nivel
- Autovias / Autopistas en construcción o en proyecto
- Carretera Autonómica Segundo Nivel en construcción o en proyecto
- FF.CC
- Líneas Eléctricas
- Cauces
- Límite Comunidad Autónoma
- Límite Comarcal
- Límite Municipal

FUENTE:
- Base Cartográfica: BCN 1:25.000, Murcia, BCN 1:200.000, Murcia
- Información Minería: Elaboración propia

DISTRIBUCIÓN DE ZONAS



ESCALA: 1:2.000.000

I 5.2 PLANOS DE INFORMACIÓN

INFRAESTRUCTURAS HIDRÁULICAS Y SANITARIAS.

ZONA DEL ALTIPLANO

Escala: 1:100.000 Original A-1

0 1 2 3 4 5 6 Km.

Sistema geodésico de referencia:Datum ETRS89
Coordenadas UTM referidas al Huso 30

PLAN DE ORDENACIÓN TERRITORIAL DE LOS RECURSOS MINERALES DE LA REGIÓN DE MURCIA

Región de Murcia
Consejería de Empresa, Empleo, Universidades y Portavocía
Dirección General de Energía y Actividad Industrial y Minera

EDICIÓN SEPTIEMBRE 2021

VAD275-INF-DR-LR-Hidrpan-o-DI2-D02

620000 630000 640000 650000 660000 670000 680000

4290000 4280000 4270000 4260000 4250000 4240000

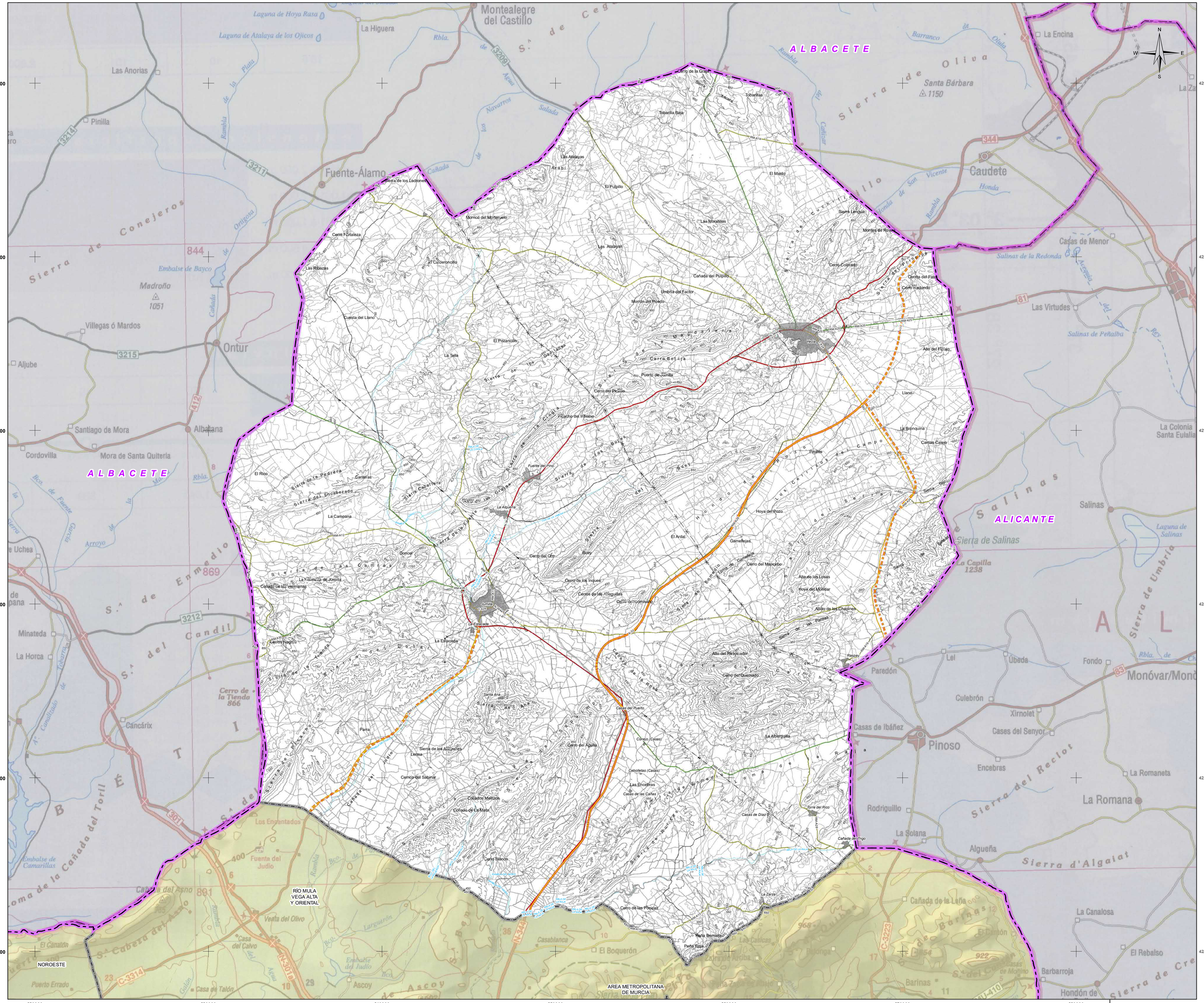
ALBACETE
ALICANTE
NOROESTE
RÍO MULA VEGA ALTA Y ORIENTAL
AREA METROPOLITANA DE MURCIA
Montealegre del Castillo
La Higuera
Las Anorias
Pinilla
Fuente-Álamo
Sierra de los Ladrones
Sierra de Conejeros
Embalse de Bayco
Madroño 1051
Villegas ó Mardos
Ontur
Aljube
Santiago de Mora
Albatana
Cordovilla
Mora de Santa Quiteria
La Encina
Sierra de Oliva
Santa Bárbara 1150
Caudete
Casas de Menor
Las Virtudes
Salinas de Peñalba
Salinas de la Redonda
Salinas
Sierra de Salinas
La Colonia Santa Eulalia
La Capilla 1238
Sierra de Umbría
Monóvar/Monòver
Pinoso
Encebras
Cases del Senyor
Xirnolet
Culebrón
Casas de Ibáñez
Paredón
Lel
Ubeda
Fondo
Rodriguillo
La Solana
Algueña
Sierra d'Algaiat
La Romana
La Romaneta
La Canalosa
El Rebalso
Barbarroja
Hondón de
Sierra de Crevillente
Minateda
La Horca
Cancárix
Sierra del Candil
Sierra de Enmedio
Cerro de la Tienda 866
Sierra de la Cabeza del Asno
Sierra de la Cabeza de la Jara
Sierra de la Pedrera
Sierra del Encabezado
Sierra Cabariero
Sierra de las Cuerdas
Sierra de los Baños
Sierra de la Cruz
Sierra de la Cabeza de la Jara
Sierra de la Cabeza del Asno
Sierra de la Cabeza de Buey
Sierra de la Cabeza de Pinar
Sierra de la Cabeza de Parata
Sierra de la Cabeza de Cuchillo
Sierra de la Cabeza de Cuchillo Negro
Sierra de la Cabeza de Cuchillo Redondo
Sierra de la Cabeza de Cuchillo Cortado
Sierra de la Cabeza de Cuchillo Cortado
Sierra de la Cabeza de Cuchillo Cortado

PLANOS DE INFORMACIÓN DE LA ZONA DEL NOROESTE

Región de Murcia
Consejería de Empresa, Empleo
Universidades y Portavocía

Dirección General de Energía
y Actividad Industrial y Minera

ÍNDICE

I 1.1. ORDENACIÓN TERRITORIAL VIGENTE. ZONA DEL NOROESTE

I 1.2. PROTECCIÓN PAISAJÍSTICA. CALIDAD GLOBAL. ZONA DEL NOROESTE

I 1.3. PROTECCIÓN PAISAJÍSTICA. FRAGILIDAD. ZONA DEL NOROESTE

I 2. PLANEAMIENTO URBANÍSTICO. ZONA DEL NOROESTE

I 3.1. PROTECCIONES MEDIOAMBIENTALES (I). ZONA DEL NOROESTE

I 3.2. PROTECCIONES MEDIOAMBIENTALES (II). ZONA DEL NOROESTE

I 3.3. PROTECCIONES MEDIOAMBIENTALES (III). ZONA DEL NOROESTE

I 3.4. PROTECCIONES MEDIOAMBIENTALES (IV). ZONA DEL NOROESTE

I 4. PROTECCIONES CULTURALES. ZONA DEL NOROESTE

I 5.1. INFRAESTRUCTURAS ENERGÉTICAS. ZONA DEL NOROESTE

I 5.2. INFRAESTRUCTURAS HIDRÁULICAS Y SANITARIAS. ZONA DEL NOROESTE

I 5.3. INFRAESTRUCTURAS DE TRANSPORTE. ZONA DEL NOROESTE

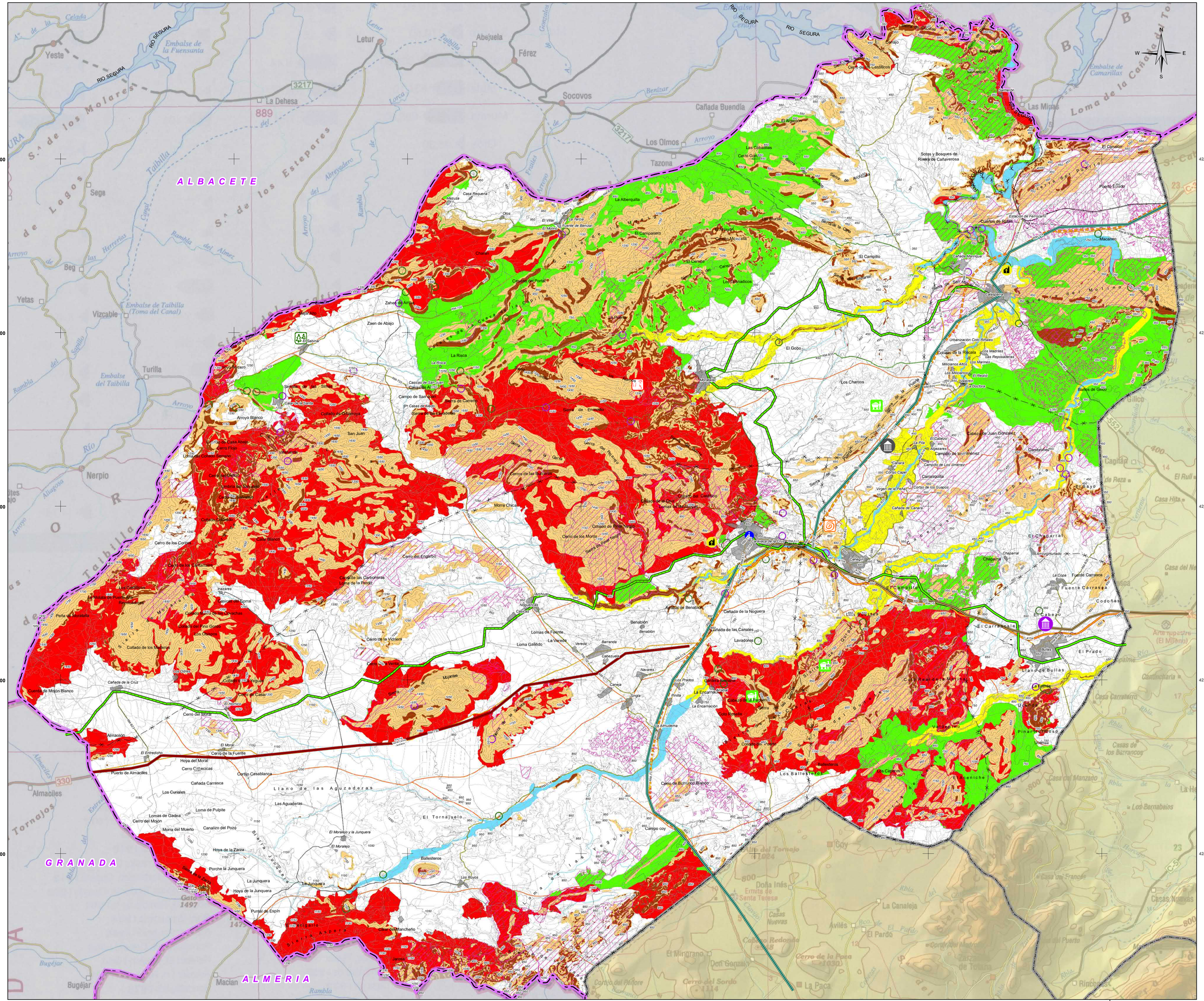
560000
570000
580000
590000
600000
610000
620000
424000
423000
422000
421000
420000
RIO SEGURA
Embalse de la Fuensanta
Embalse de Taibilla (Toma del Canal)
Embalse de Camarillas
A L B A C E T E
G R A N A D A
A L M E R I A
Yeste
Letur
Abejuela
Férez
Socovos
La Dehesa
Cañada Buendía
Los Olmos
Tazona
Las Minas
Sega
Beg
Yetas
Vizcable
Turilla
Nerpio
Almaciles
Tornajos
Bugéjar
Maclan
Sierra de los Molares
Sierra de los Estepares
Sierra del Taibilla
Sierra de Taibilla
Sierra de Cazorla
Sierra de Segura
Sierra de Alcaraz
Sierra de Archivel
Sierra de la Cabrera
Sierra de Enmedio
Sierra de las Palomas
Sierra de la Graya
Sierra de Jabalcuz
Sierra de Cuerda
Sierra de Peñarrubia
Sierra de la Pila
Sierra de la Fuente
Sierra de la Carrasca
Sierra de la Muela
Sierra de la Oliva
Sierra de la Zarza
Sierra de la Espuña
Sierra de la Pila
Sierra de la Cresta del Gallo
Sierra de la Cresta del Gallo
Sierra de la Cresta del Gallo

560000 570000 580000 590000 600000 610000 620000

424000 423000 422000 421000 420000

ALBACETE

GRANADA

ALMERIA

RIO SEGURA

Yeste · Letur · Abejuela · Férez · Socovos · La Dehesa · Cañada Buendía · Los Olmos · Tazona · Las Minas · Sega · Beg · Yetas · Vizcable · Turilla · Nerpio · Almaciles · Tornajos · Bugéjar · Macian

Embalse de la Fuensanta · Embalse de Taibilla (Toma del Canal) · Embalse del Taibilla · Embalse de Camarillas

Sierra de los Molares · Sierra de los Estepares · Sierra de la Muela · Sierra de la Cueva Lobera · Sierra de Mojantes · Sierra de la Fuensanta · Sierra de la Morra de las Cabezuelas · Sierra de los Castillicos · Sierra de Archivel · Sierra de Enmedio · Sierra del Buitre · Sierra de la Garza · Sierra del Palancho · Sierra de las Cabras · Sierra del Esparral · Sierra del Molino · Sierra de Quipar · Sierra de la Puerta · Sierra de la Fuente · Sierra de la Puerta · Sierra de la Pinilla · Sierra de la Cruz · Sierra de la Fuensanta · Sierra de la Morra de las Cabezuelas · Sierra de los Castillicos · Sierra de Archivel · Sierra de Enmedio · Sierra del Buitre · Sierra de la Garza · Sierra del Palancho · Sierra de las Cabras · Sierra del Esparral · Sierra del Molino · Sierra de Quipar · Sierra de la Puerta · Sierra de la Fuente · Sierra de la Puerta · Sierra de la Pinilla · Sierra de la Cruz · Sierra de Mojantes · Sierra de la Fuensanta · Sierra de la Morra de las Cabezuelas · Sierra de los Castillicos · Sierra de Archivel · Sierra de Enmedio · Sierra del Buitre · Sierra de la Garza · Sierra del Palancho · Sierra de las Cabras · Sierra del Esparral · Sierra del Molino · Sierra de Quipar · Sierra de la Puerta · Sierra de la Fuente · Sierra de la Puerta · Sierra de la Pinilla · Sierra de la Cruz · Sierra Aspera · Sierra de la Pinilla

Llano de las Aguzaderas · El Tornajuelo · Loma de los Yegüas · Llano de Buitres · Loma de Pulpite · Loma de Gadea · Las Aguaderas · Las Juncaras · Los Ballesteros · Los Reyes · Los Ceperos · El Aceniche · Valdepino · Pinar de Rosso · Ucenda · La Fuente · Llano de Bullas · El Prado · El Cabezo · El Carrascalejo · El Campillo · Fuente Carrasca · El Chaparral · El Bayo · Coto Real de la Marina · Coto Rosella · Cabezo de Juan Gonzalez · Campillo de los Jiménez · Carrasquilla · Cortijo de los Guapos · Cortijo Gigol · Cañada de Canara · Virgen de la Peña · Cabezo de la Peña · Cabezo de la Encarnación · Cantera Romana · Cerro de Buitrago Blanco · Campo coy · Campillo de Los Jiménez · Cañada Manrique · Cañada de la Noguera · Cañada de las Canales · Lavadores · Arrabal de Benabión · Benabión · Lomas de Fuente · Loma Galindo · La Vereda · Barranda · Navares · Los Prados · Pinula · Songla · Cañeja · Cabezuela · Cerro de la Ventica · Cerro de la Vidriera · Cerro del Engarbo · Cerro de las Carboneras · Loma de la Perdiz · Cerros de las Bulleras · Morra Chica · Collado del Castillico · Collado de la Cruz · Lomas de las Abejuelas · Cerro de los Morros · Cerro de los Castillicos · Cerro de los Cortos · Cerro de los Cuntarrales · Collado Colorado · Cerro del Chilton · Umbria del Sabinar · Cerro del Calvalejo · Collado del Cerro Serrano · Cerro del Cerro Tercero · Cerro de la Fuente · Cerro de las Cimas · Cerro de Pulpite · Cerro de Gadea · Cerro del Mojón · Morra del Muerto · Cerro del Moral · Cuerda de Mojón Blanco · Cerro de Pinar Negro · Cerro de los Buitres · Cerro de la Cruz · Cerro de la Garza · Cerro de las Bulleras · Cerro de los Morros · Cerro de los Castillicos · Cerro de los Cortos · Cerro de los Cuntarrales · Cerro del Chilton · Cerro del Calvalejo

560000 570000 580000 590000 600000 610000 620000

4240000 4230000 4220000 4210000 4200000

ALBACETE

GRANADA

ALMERIA

RIO SEGURA

Yeste · Letur · Abejuela · Férez · Socovos · La Dehesa · Cañada Buendía · Los Olmos · Tazona · Las Minas · Sega · Beg · Yetas · Vizcable · Turilla · Nerpio · Almaciles · Bugéjar · Macian

Embalse de la Fuensanta · Embalse de Taibilla (Toma del Canal) · Embalse de Camarillas

Sierra de los Molares · Sierra de los Estepares · Sierra de la Muela · Sierra de Moratalla · Sierra de Villafuentes · Sierra de la Sarga · Sierra Aspera · Sierra de los Pinos · Sierra de Enmedio · Sierra de Carreño · Sierra de las Lavaderas · Sierra de Ricardos · Sierra de los Álamos · Sierra de la Garra · Sierra del Buitre · Sierra del Palancar · Sierra de Pinar Negro · Sierra de la Sonsa · Sierra de las Cabras · Sierra del Burete · Sierra de la Puerta · Sierra de Quipar · Sierra de Archivel · Sierra de la Oliva · Sierra del Puerto · Sierra del Molino · Sierra de San Antón · Sierra del Esparral · Sierra del Cerezo · Sierra de la Cruz · Sierra de Cenajas

Llano de las Aguzaderas · Llano de Yeguas · Llano de Bullas · Loma de la Canaleja · Loma de Pulpite · Loma de Yeguas

Cerro de los Frailes

Río Taibilla · Río Segura · Río Quípar · Río Mundo

Arroyo del Abrevadero · Arroyo de Fraile · Arroyo de Gonzalez · Arroyo de Rambla del Almez · Arroyo de Rambla del Sabuco · Arroyo de Rambla del Taibilla · Arroyo de Rambla · Arroyo de Tejadillo · Arroyo de Zacatín · Arroyo Blanco · Arroyo Hurtado · Arroyo Yeguas

Rambla del Almez · Rambla del Sabuco · Rambla del Taibilla · Rambla

Cañada Real de Socovos · Cañada Real de Tazona · Cañada Real de Yeste · Cañada Real de Letur · Cañada Real de Abejuela · Cañada Real de Férez · Cañada Real de Cañada Buendía · Cañada Real de Los Olmos · Cañada Real de Las Minas · Cañada Real de Sega · Cañada Real de Beg · Cañada Real de Yetas · Cañada Real de Vizcable · Cañada Real de Turilla · Cañada Real de Nerpio · Cañada Real de Almaciles · Cañada Real de Bugéjar · Cañada Real de Macian

Cañada de la Cruz · Cañada de la Noguera · Cañada de las Canales · Cañada de Canara · Cañada Manique

Cerro de los Castillicos · Cerro Gordo · Cerro de la Vidriera · Cerro de la Venta · Cerro del Moral · Cerro del Engarbo · Cerro de los Cantarrales · Cerro de los Corzos · Cerro del Chillón · Cerro del Salvalejo · Cerro de las Carboneras · Cerro de las Buitreras · Cerro de los Morales · Cerro de Buenosco Blanco · Cerro de la Fuente · Cerro de Casas · Cerro de Casa Abajo · Cerro Floro · Cerro Salvalejo · Cerro de los Castillicos

Loma del Collado Serrano · Loma de la Perdiz · Loma de Gadea · Loma de Pulpite · Loma de Yeguas · Loma Galindo · Lomas de Fuente · Lomas de las Arcas · Lomas de Gadea

Collado Colorado · Collado de la Cruz · Collado del Castillico · Collado de Pinar Negro · Collado de los Maderos · Collado del Pino Gordo · Collado Moral de las Covachas · Collado de Orbarroya · Collado de la Cruz · Collado de Casa Abajo · Collado de los Maderos · Collado del Pino Gordo · Collado de Pinar Negro · Collado de la Cruz · Collado del Castillico · Collado Colorado

Umbria del Salvalejo · Umbria del Salvalejo

Hoya del Moral · Hoya de la Junquera · Hoya de la Zarza · Hoya del Moral

Puntal de Espín · Puntal de Espín

Calar Blanco · Calar del Mancheño

Peña de Moratalla · Cuerda de Mojón Blanco · Cuerda de la Cruz

Serrata de las Simas · Serrata de las Simas

Cabezo de la Raicala · Cabezo de la Peglera · Cabezo de Juan Gonzalez · Cabezo de los Jimenez · Cabezo Cope · Cabezo Redondo

Campillo de Los Jimenez · Campillo de los Jimenez · Campo de San Juan · Campo coy · Campo de Caza Abajo · Campo de los Guapos · Campo de la Peña · Campo de Cabezo

Cortijo Casablanca · Cortijo Cope · Cortijo de los Guapos · Cortijo de la Peña

Cañada Carrasca · Cañada de Canara

Carrascalejo · Carrasquilla · Carrascalejo

Fuente Carrasca · Fuente Carrasca

Puerto Erado · Puerto Erado

Estación de Ferrocarril · Estación de Ferrocarril

Cuartos de Rotas · Cuartos de Rotas

Macaneo · Macaneo

Cabezuela · Cabezuela

Barranda · Barranda

Navares · Navares

Canea · Canea

Singla · Singla

Rinlla · Rinlla

Los Prados · Los Prados

Vereda · Vereda

Mazuza · Mazuza

Casa Requena · Casa Requena

Charán · Charán

Inazares · Inazares

Archivel · Archivel

Noguericas · Noguericas

Cascas · Cascas

Cascas del Portal · Cascas del Portal

Cascas de la Cueva de la Capilla · Cascas de la Cueva de la Capilla

Cascas de Orbarroya · Cascas de Orbarroya

Cascas de Casa Abajo · Cascas de Casa Abajo

Cascas de Juan Gonzalez · Cascas de Juan Gonzalez

Cascas de Casas · Cascas de Casas

Cascas de la Peglera · Cascas de la Peglera

Cascas de la Encarnación · Cascas de la Encarnación

Cascas de la Puerta · Cascas de la Puerta

Cascas de la Raicala · Cascas de la Raicala

Cascas de la Risca · Cascas de la Risca

Cascas de la Sonsa · Cascas de la Sonsa

Cascas de la Virgen de la Peña · Cascas de la Virgen de la Peña

Cascas de los Castillicos · Cascas de los Castillicos

Cascas de los Guapos · Cascas de los Guapos

Cascas de los Jimenez · Cascas de los Jimenez

Cascas de los Morales · Cascas de los Morales

Cascas de los Navares · Cascas de los Navares

Cascas de los Prados · Cascas de los Prados

Cascas de los Rincones · Cascas de los Rincones

Cascas de los Rios · Cascas de los Rios

Cascas de los Rios Segura · Cascas de los Rios Segura

Cascas de los Rios Taibilla · Cascas de los Rios Taibilla

Cascas de los Rios Tus · Cascas de los Rios Tus

Cascas de los Rios Zacatin · Cascas de los Rios Zacatin

Cascas de los Rios Zumeta · Cascas de los Rios Zumeta

Cascas de los Rios Zumeta Alto · Cascas de los Rios Zumeta Alto

Cascas de los Rios Zumeta Bajo · Cascas de los Rios Zumeta Bajo

Cascas de los Rios Zumeta Medio · Cascas de los Rios Zumeta Medio

Cascas de los Rios Zumeta Superior · Cascas de los Rios Zumeta Superior

Cascas de los Rios Zumeta Inferior · Cascas de los Rios Zumeta Inferior

Cascas de los Rios Zumeta Central · Cascas de los Rios Zumeta Central

Cascas de los Rios Zumeta Oriental · Cascas de los Rios Zumeta Occidental

Cascas de los Rios Zumeta Norte · Cascas de los Rios Zumeta Sur

Cascas de los Rios Zumeta Este · Cascas de los Rios Zumeta Oeste

Cascas de los Rios Zumeta Noreste · Cascas de los Rios Zumeta Suroeste

Cascas de los Rios Zumeta Noroeste · Cascas de los Rios Zumeta Sureste

Cascas de los Rios Zumeta Sureste · Cascas de los Rios Zumeta Noroeste

Cascas de los Rios Zumeta Suroeste · Cascas de los Rios Zumeta Nore

560000 570000 580000 590000 600000 610000 620000

4240000 4230000 4220000 4210000 4200000

RIO SEGURA

ALBACETE

GRANADA

ALMERIA

SIERRA DE MOJANTES

CAÑÓN DE ALMADENES

RÍO MULA VEGA ALTA Y ORIENTAL

VALLE GUADALETÍN

Yeste · Letur · Abejuela · Férez · Socovos · La Dehesa · Cañada Buendía · Los Olmos · Tazona · Las Minas · Sega · Beg · Yetas · Vizcable · Turilla · Nerpio · Almaciles · Bugéjar · Macian

Embalse de la Fuensanta · Embalse de Taibilla (Toma del Canal) · Embalse del Taibilla · Embalse de Camarillas

Sierra de los Molares · Sierra de los Estepares · Sierra de la Muela · Sierra de los Alamos · Sierra de Enmedio · Sierra de Carreño · Sierra de las Lavaderas · Sierra de las Simas · Sierra de la Garra · Sierra del Buitre · Sierra de Archivel · Sierra del Esparal · Sierra del Molino · Sierra de la Cabrera · Sierra de los Cantos · Sierra de la Fuente · Sierra de la Puerta · Sierra de la Cruz · Sierra de Quipar · Sierra de Ascoy · Sierra de Pinar Negro · Sierra de Pedro Negro · Sierra de Mojantes · Sierra de la Zarza · Sierra de Jorquera · Sierra de Ipiña · Sierra de Pinar Negro

Cerro de los Castillicos · Cerro de los Molinos · Cerro de los Corzos · Cerro de los Cantamales · Cerro del Chilton · Cerro del Engarbo · Cerro de la Vidriera · Cerro de la Venta · Cerro de Casa Alta · Cerro del Moral · Cerro de la Fuente · Cerro de la Zarza · Cerro del Molón · Cerro del Tornajuelo · Cerro de Enmedio · Cerro de los Buitreras · Cerro de las Carboneras · Cerro de Pinar Negro · Cerro de los Molinos · Cerro de la Cruz · Cerro de la Puerta · Cerro de la Puerta · Cerro de la Puerta

560000 570000 580000 590000 600000 610000 620000

4240000 4230000 4220000 4210000 4200000

ALBACETE

GRANADA

ALMERIA

VALLE GUADALENTÍN

RÍO MULA VEGA ALTA Y ORIENTAL

RIO SEGURA

SIERRAS Y VEGA ALTA DEL SEGURA Y RIOS ALHARABE Y MORATALLA

SOTOS Y BOSQUES DE RIBERA DE CAÑAVEROSA

CAÑON DE ALMADENES

RIO QUIPAR

SIERRA DEL MOLINO EMBALSE DEL QUIPAR Y LLANOS DEL CAGITÁN

SIERRA DE MORATALLA

SIERRA DE VILLAFUERTE

REVOLCADORES

SIERRA DE MOJANTES

CUERDA DE LAS SERRATA

SIERRA DEL GAVIÁN

CASA ALTA - SALINAS

SIERRAS DE BURETE LAVIA Y CAMBRÓN

SIERRA DE LAVIA

RIO MULA Y PLIEGO

Yeste, Letur, Abejuela, Férez, Socovos, La Dehesa, Cañada Buendía, Los Olmos, Tazona, Las Minas, Sege, Beg, Yetas, Vizcable, Turilla, Nerpio, Almacilles, Bugéjar, Macian, Tornajos, Sierra de los Molares, Sierra de los Estepares, Sierra del Zumbo, Sierra de Villafuerte, Sierra Junquera, Sierra Aspera, Loma de las Yeguas, Llano de las Aguzaderas, Cuerda de Mojón Blanco, Cuerda de las Serratas, Sierra de Moratalla, Sierra del Molar, Sierra del Gavián, Sierra de Mojantes, Sierra de Burete, Sierra de Lavia, Sierra de Cambrón, Sierra de la Pila, Sierra de la Carrasca, Sierra del Algadón, Sierra de Archivel, Sierra del Castillo, Sierra del Cerezo, Sierra del Esparta, Sierra de los Alamos, Sierra del Frontón, Sierra de Enmedio, Sierra del Pinarejo, Sierra de Buitre, Sierra de la Cabezuela, Sierra de las Cabras, Sierra del Buitre, Sierra de la Pila, Sierra de la Carrasca, Sierra de la Cabezuela, Sierra de la Cabezuela, Sierra de la Cabezuela

560000 570000 580000 590000 600000 610000 620000

4240000 4230000 4220000 4210000 4200000

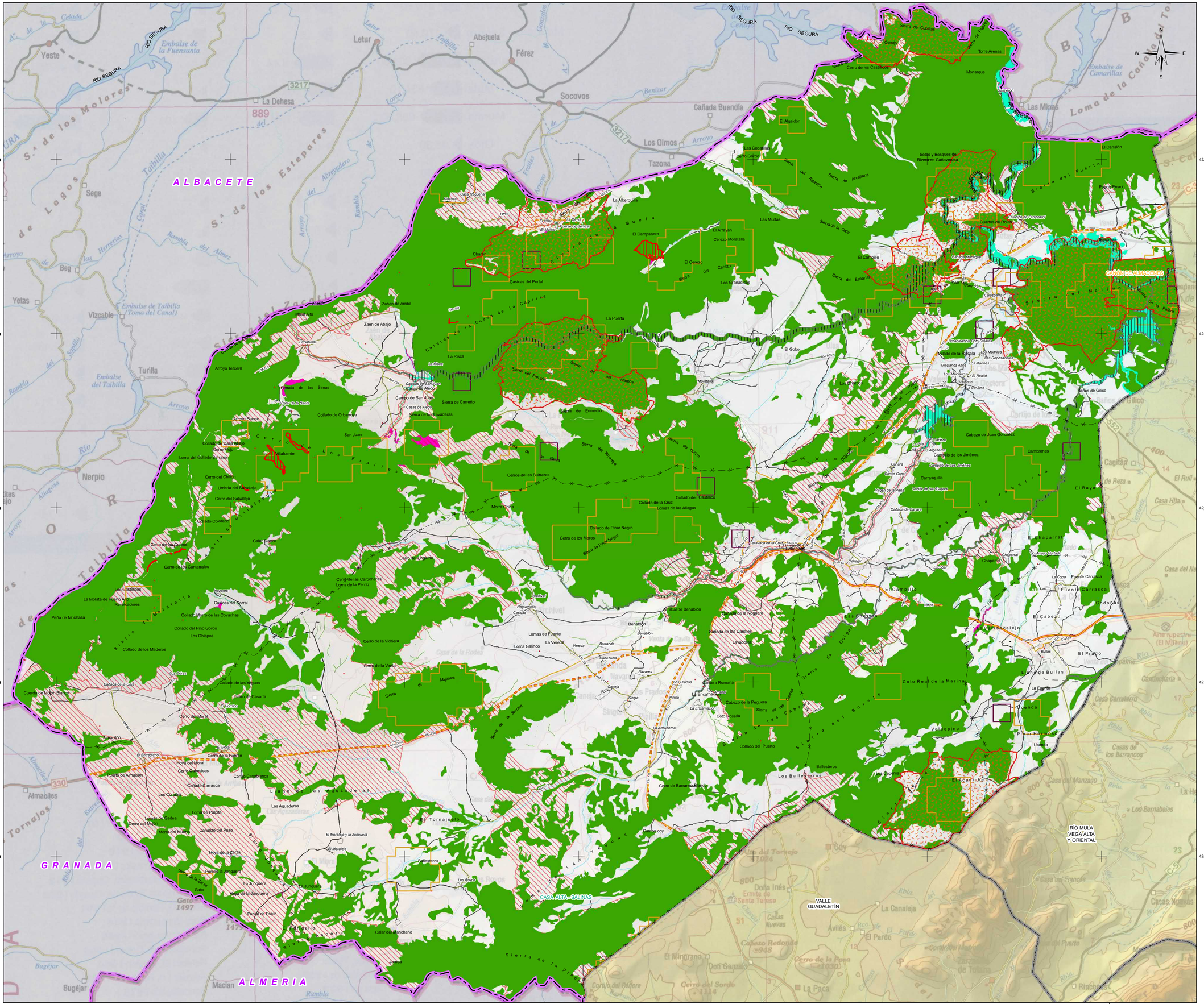
ALBACETE
GRANADA
ALMERIA
RIO SEGURA
Yeste
Letur
Abejuela
Férez
Socovos
La Dehesa
Cañada Buendía
Los Olmos
Tazona
Las Minas
Sega
Beg
Yetas
Vizcable
Turilla
Nerpio
Almaciles
Tornajos
Bugéjar
Macian
Embalse de la Fuensanta
Embalse de Taibilla (Toma del Canal)
Embalse del Taibilla
Embalse de Camarillas
Sierra de los Molares
Sierra de los Estepares
Sierra de Taibilla
Sierra de Lagos
Sierra de la Muela
Sierra del Frontón
Sierra de los Álamos
Sierra de Enmedio
Sierra de Carreño
Sierra de la Zarza
Sierra de la Graja
Sierra del Pinajito
Sierra de la Sarga
Sierra de la Sarguilla
Sierra de la Buitra
Sierra de Quipar
Sierra del Buey
Sierra del Molino
Sierra del Puerto
Sierra de la Pinilla
Sierra de la Pila
Sierra de Cubitas
Sierra de Archanta
Sierra del Algaidón
Sierra del Espinal
Sierra de la Corta
Sierra de Pedro Navajo
Sierra de la Jayona
Sierra de la Pinilla
Sierra de la Pila
Sierra de la Pinilla
Sierra de la Pila
Sierra de la Pinilla
Sierra de la Pila

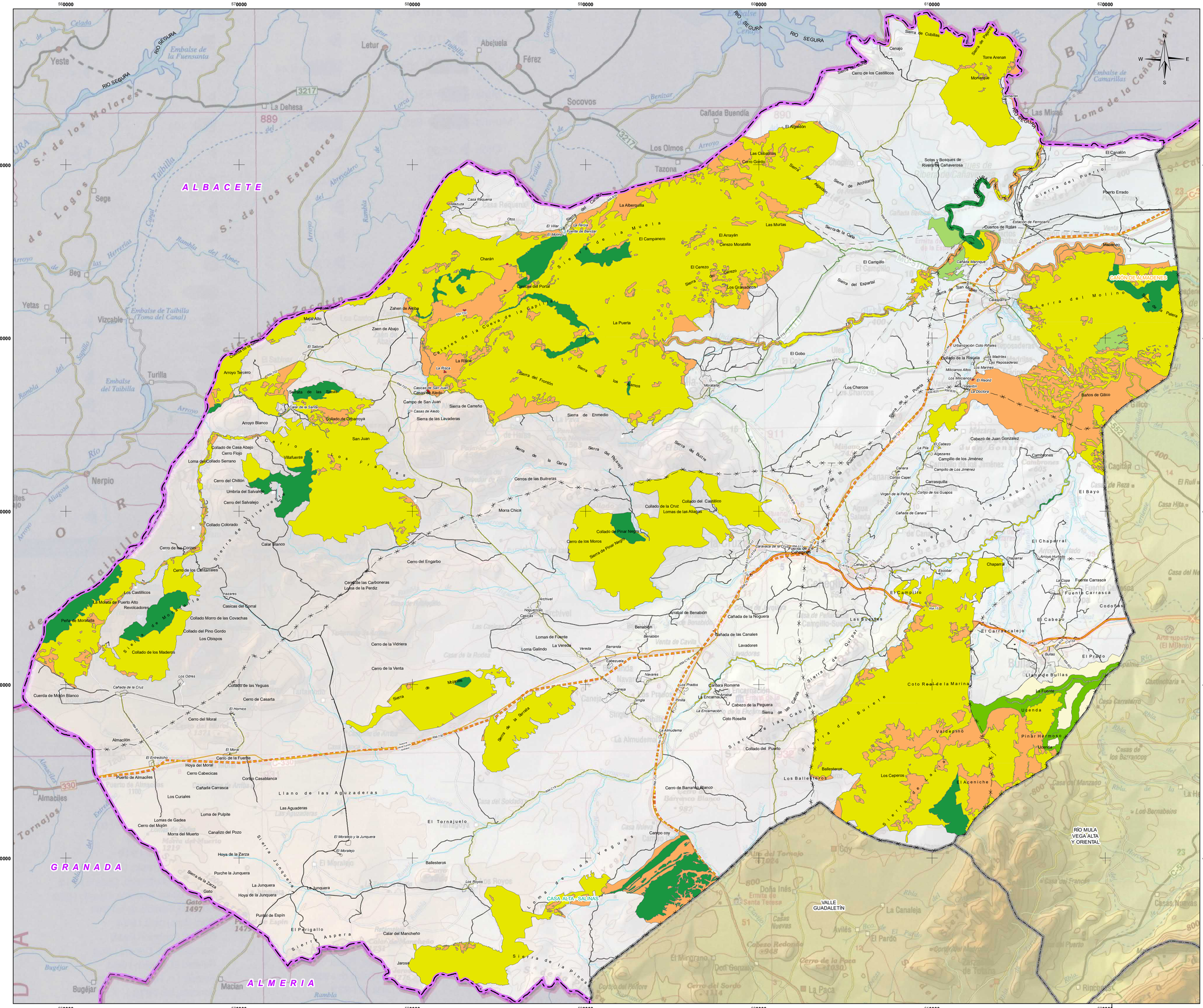
560000
570000
580000
590000
600000
610000
620000
4240000
4230000
4220000
4210000
4200000
RIO SEGURA
Embalse de la Fuensanta
Yeste
Letur
Abejuela
Férez
Socovos
La Dehesa
Cañada Buendía
Los Olmos
Tazona
Las Minas
Sierra de Cubillas
Sierra del Puerto
Cenajo
Torre Arenas
Morrajique
Salmerón
Cerro de los Castillicos
Sierra del Arbol
El Algadón
Las Cobatillas
Cerro Gordo
Sierra del Algadón
Sierra de Archivel
Sotos y Bosques de Rivera de Cañaverosa
El Canalón
Puerto Errado
Cuartos de Rotas
Estación de Ferrocarril
Madroñeo
Cañada Manique
CAÑON DE ALMADENES
Sierra del Molino
Sierra de Palera
Sierra de la Carda
Sierra del Espartal
El Campillo
Sierra de San Miguel
Casapalma
Urbanización Coto Riñales
Los Madrides
Las Reposaderas
Los Marines
Collado de la Riscala
Milicianos Altos
Los Milicianos
El Reond
Cabezo
La Doctora
Baños de Gilico
Gilico
Sierra de la Puerta
Los Charcos
El Gobo
Morataliat
Sierra de los Almos
Sierra del Frontón
La Risca
Cascas de la Cueva de la Capilla
La Puerta
Charán
Cascas del Portal
Sierra de la Muela
El Campanero
El Arrayán
Cerezo Moratalla
El Cerezo
Cerezo
Los Granadicos
Las Murtas
Sierra del Cerezo
Casa Requena
Mazuza
Otos
El Villar
El Molino
La Albergutilla
La Teroa
Fuente de Benzar
Sierra del Canalizo
Zahen de Arriba
Zaen de Abajo
Mejia Alto
El Sabinar
Cascas de Zaen
Arroyo Tercero
Salida de las Salas
Cascas de San Juan
Casas de Aledo
Campo de San Juan
Sierra de Carreño
Sierra de las Lavaderas
Sierra de Enmedio
Cerar de la Santa
Collado de Urbarroya
Arroyo Blanco
San Juan
Collado de Casa Abajo
Cerro Flojo
Villafuente
Loma de Collado Serrano
Cerro del Chillón
Umbria del Salvalejo
Cerro del Salvalejo
Collado Colorado
Cerro de las Corzos
Cerro de los Cantarrales
Calar Blanco
Cerro del Engarbo
Cerro de las Carboneras
Loma de la Perdiz
Los Castillicos
La Molata de Puerto Alto
Revolcadores
Peña de Moralalta
Sierra de Molata
Casicas del Borral
Collado Morro de las Covachas
Collado del Pino Gordo
Los Obispos
Collado de los Maderos
Cerro de la Vidriera
Cerro de la Venta
Sierra de Moyuelas
Cuerda de Molón Blanco
Cañada de la Cruz
Los Odres
Collado de las Yeguas
Cerro de Casarta
El Hornico
Cerro del Moral
Almaclón
El Moral
El Entredicho
Cerro de la Fuente
Hoya del Moral
Cerro Cabecicas
Puerto de Almaclas
Cortijo Casablanca
Cañada Carrasca
Los Curiales
Llano de las Aguzaderas
Las Aguaderas
Loma de Pulpite
Lomas de Gadea
Cerro del Mojón
Morra del Muerto
Canalizo del Pozo
Hoya de la Zarza
Porche la Junquera
La Junquera
Hoya de la Junquera
Punta de Espín
El Perigallo
Sierra Aspera
Sierra de la Zarza
Gato
Sierra Junquera
Calar del Mancheño
Jarosa
Sierra de la Pinosa
Sierra de la Garta
Cerros de las Buitreras
Morra Chica
Sierra del Peñasco
Sierra de Buitre
Collado del Castillico
Collado de la Cruz
Lomas de las Aliagas
Collado de Pinar Negro
Cerro de los Moros
Sierra de Pinar Negro
Caravaca de la Cruz
Cañada de la Noguera
Archivel
Noguericas
Cascas
Arrabal de Benabión
Benabión
Lomas de Fuente
Loma Galindo
La Vereda
Vereda
Barranda
Cabezuela
Navares
Cañada de las Canales
Lavadores
Cañara Romana
La Encarnación
Arrabal
Cabezo de la Peguera
Sierra de las Cabras
Coto Rosella
La Almudema
Sierra de la Serrata
Collado del Puerto
Los Ballesteros
Cerro de Barranco Blanco
Campo coy
Los Royos
Sierra de la Yeguas
Zona de las Yeguas
CASA ALTA - SALINAS
Sierra del Burete
Coto Real de la Marina
Ucenda
Valdepino
Pinar Hermoso
Ucenda
Los Ceperos
El Aceniche
Sierra de la Jabalina
El Bayo
El Chaparral
Chaparral
Arroyo Hurtado
Escobar
La Copa
Fuente Carrasca
Codofas
El Carrascalejo
El Cabezo
Bulas
El Prado
Llano de Bulas
La Fuente
Cabezo de Juan Gonzalez
Cambrones
El Cabezo
La Pila
Algezares
Campillo de los Jiménez
Campillo de Los Jiménez
Cañara
Corro Capel
Carrascuilla
Cortijo de los Guapos
Virgen de la Peña
Cañada de Canara
Sierra de la Franca
Sierra de la Carrasca
Sierra de la Quipar
Las Fuentes
El Campillo
Cabezo de Juan Gonzalez
Cambrones
Fabrica de Cehegín
Cehegín
Sierra de la Puerta
Sierra de la Franca
RIO MULA VEGA ALTA Y ORIENTAL
VALLE GUADALETÍN
ALBACETE
GRANADA
ALMERIA
Sierra de los Molares
Sierra de los Estepares
Sierra del Zacatín
Lagos de Taibilla
Embalse de Taibilla (Toma del Canal)
Embalse del Taibilla
Sege
Beg
Yetas
Vizcable
Turilla
Nerpio
Bugéjar
Almaciles
Tornajos
Macian
Rambla del Almez
Rambla de las Herrerias
Arroyo de los Herrerias
Arroyo del Sanillo
Arroyo del Abrevadero
Arroyo de Fraile
Arroyo de la Celada
Arroyo de la Fuensanta
Arroyo de Benzar
Arroyo de Tejera
Arroyo de Tejibilla
Arroyo de Gonzales
Arroyo de Lorca
Arroyo de Fuentes
Arroyo de Ramblilla
Arroyo de Cagel
Arroyo de Taibilla
Río Taibilla
Río Segura
Río Mula
Río Pliego
Río Argos
Río Quipar
Río Moratalla
Río Benamor
Río Benamor
Río Benamor

560000 570000 580000 590000 600000 610000 620000

424000 423000 422000 421000 420000

ALBACETE

GRANADA

ALMERIA

RIO SEGURA

Yeste · Letur · Abejuela · Férez · Socovos · La Dehesa · Cañada Buendía · Los Olmos · Tazona · Las Minas · Sege · Beg · Yetas · Vizcable · Turilla · Nerpio · Almaciles · Tornajos · Bugéjar · Macian

Embalse de la Fuensanta · Embalse de Taibilla (Toma del Canal) · Embalse del Taibilla

Sierra de los Molares · Sierra de los Estepares · Sierra del Zacatín · Sierra de la Muela · Sierra de Moratalla · Sierra de Enmedio · Sierra de Carreño · Sierra de las Lavaderas · Sierra del Frontón · Sierra de los Alamos · Sierra de la Garra · Sierra del Rayado · Sierra de Enmedio · Sierra de la Puerta · Sierra de la Bultrina · Sierra de la Juncuera · Sierra de la Jabalina · Sierra de la Puerta · Sierra de las Cabras · Sierra del Burete · Sierra de la Solana · Sierra de Tornajo

Cerro de los Frailes · Cerros de las Bultreras · Morra Chica · Cerro del Engarbo · Cerros de las Carboneras · Loma de la Perdiz · Cerro de los Moros · Sierra de Pinar Negro · Cerro de la Vidriera · Cerro de la Venta · Cerro de los Corzos · Cerro de los Canalizales · Peña de Moratalla · Collado de los Maderos · Cuerda de Molón Blanco · Cerro del Moral · Cerro de Casarta · Collado de las Yeguas · Collado del Pino Gordo · Collado Morro de las Covachas · Collado de Casa Abajo · Cerro Flojo · Loma del Collado Serrano · Cerro del Chillón · Umbría del Salvalejo · Cerro del Salvalejo · Collado Colorado · Calar Blanco · Collado de Orbarroya · Arroyo Blanco · Arroyo Tercero · Serrata de las Simas · Calar de la Santa · Majal Alto · Zaen de Abajo · Zahen de Arriba · Casicas del Portal · Charán · Casa Requena · Mazuza · Otos · El Villar · El Molino · La Tercia · Fuente de Benzar · La Alberquilla · El Campanero · Las Murtas · El Arrayán · Cerezo Moratalla · El Cerezo · Los Granadicos · La Puerta · La Risca · Calares de la Cueva de la Capilla · Cañada de la Cruz · El Sabinar · Cañada de la Cruz · Casicas de San Juan · Casicas de Aledo · Campo de San Juan · Casas de Aledo · Collado de Pinar Negro · Collado del Castillico · Collado de la Cruz · Lomas de las Aliagas · Lomas de Fuente · La Vereda · Loma Galindo · Vereda · Barranda · Cabezuela · Navares · Los Prados · Cañada de la Noguera · Cañada de las Canales · Lavadores · Arnabal de Benabión · Benablón · Benabión · Archivel · Nogueras · Casicas · Cañada de la Cruz · Los Odres · El Morico · El Morral · El Entredicho · Almaciles · Hoya del Moral · Cerro Cabezicas · Cañada Carrasca · Cerro de la Fuente · Cortijo Casablanca · Puerto de Almaciles · Los Cortales · Lomas de Gadea · Cerro del Mochón · Morra del Moclón · Canalizo del Pozo · Lomas de Pulpite · Las Aguaderas · Llano de las Aguzaderas · El Tornajuelo · El Morancoy y la Junquera · Hoya de la Zarza · Puente la Juncuera · Gato · Hoya de la Juncuera · La Juncuera · La Juncuera · Puntal de Espín · El Portugalillo · Calar del Manchego · Jarosa · Los Royos · Ballesteros · Campo coy · Cerro de Barranco Blanco · Los Ballesteros · Los Ceperos · El Aceniche · Pinar Hermoso · Ucenda · La Fuente · Llano de Bullas · El Prado · Bullas · Coto Real de la Marina · Valdepino · Coto Rosella · Collado del Puerto · Cabezo de la Peguera · Sierra de las Cabras · La Encarnación · Pinilla · Singla · Canera · Canera Romana · Arnabal · Le Almudema · Los Charcos · El Gobo · Moratalla · Los Granadicos · El Campillo · El Cerezo · Cerezo · Las Cobatillas · Cerro Gordo · El Algaidón · Sierra del Algaidón · Sierra de Archivel · Sierra de la Cerra · Sierra del Esparto · Cerro de los Castillicos · Cenajo · Sierra de Cenajo · Sierra de Pedro · Torre Arenas · Morrajones · Salmerón · Sierra del Puerto · Puerto Errado · Estación de Ferrocarril · Cuartos de Retiro · Cañada Manique · Sierra de Molino · Sierra de la Palera · Casapalma · Urbanización Coto Riñales · Los Madriles · Las Repostaderas · Milicianos Altos · Los Marines · Los Milicianos · El Reolid · Roberton · La Doctora · Barrios de Gilico · Cabezo de Juan Gonzalez · Cambrones · Campillo de los Jiménez · Carrasquilla · El Cabezo · Algazares · La Pisa · Canara · Cortijo Capel · Virgen de la Peña · Cortijo de los Guapos · Cañada de Canara · El Bayo · El Chaparral · Chaparral · Arroyo Hurtado · Escobar · Fuente Carrasca · La Copa · Codorniz · El Cabezo · El Carrascalejo · Las Suertes · Lavadores · Cañada de las Canales · Cañada de la Noguera · Arnabal de Benabión · Benablón · Cehegín · Caravaca de la Cruz · Caravaca de la Cruz (RM-517) · Cehegín · Cehegín (RM-515) · Cehegín (RM-514) · Cehegín (RM-515) · Cehegín (RM-514) · Cehegín (RM-515) · Cehegín (RM-514)

560000 570000 580000 590000 600000 610000 620000

4240000 4230000 4220000 4210000 4200000

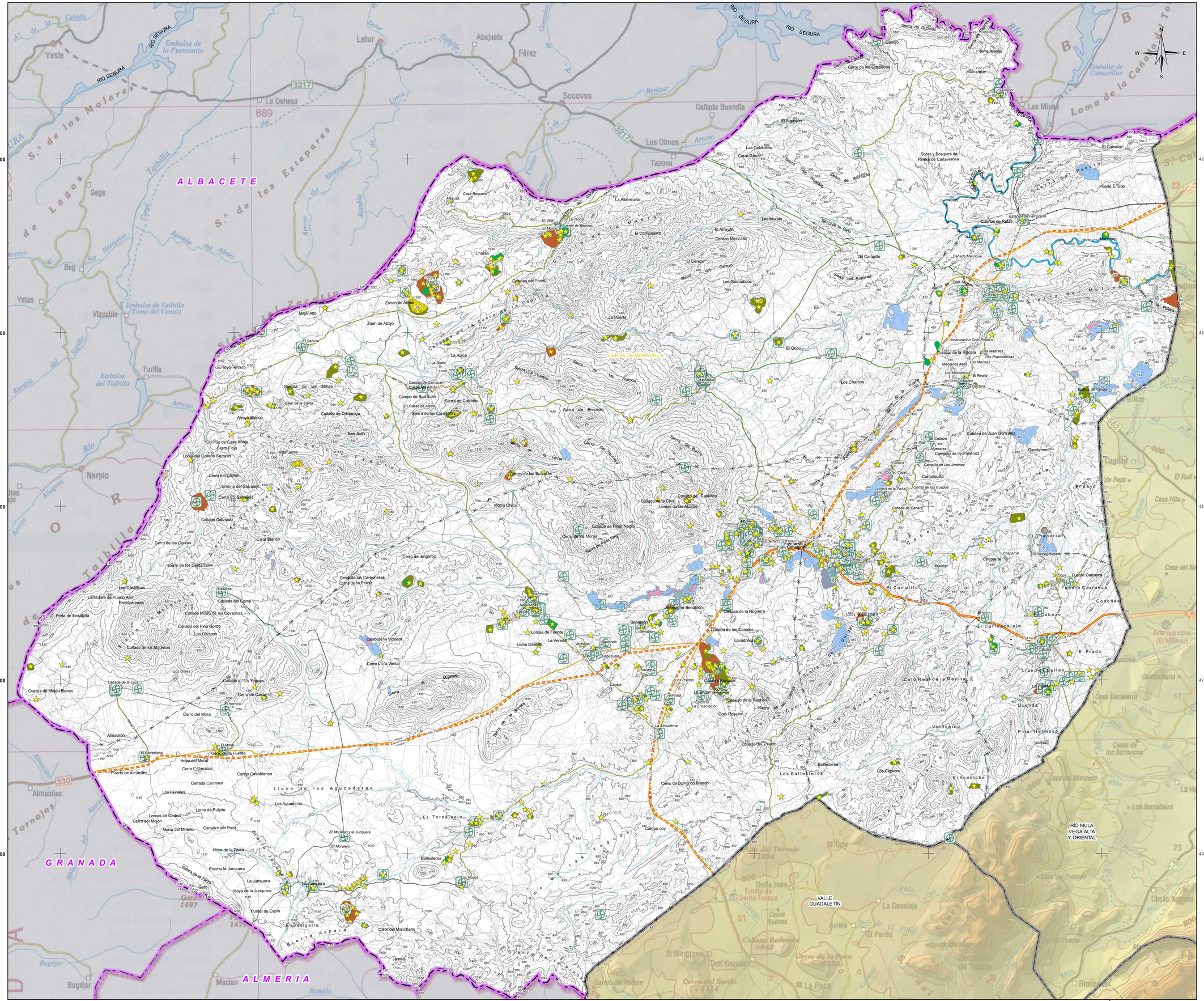
ALBACETE
GRANADA
ALMERIA
RIO SEGURA
Embalse de la Fuensanta
Embalse de Taibilla (Toma del Canal)
Yeste
Letur
Abejuela
Férez
Socovos
La Dehesa
Cañada Buendía
Los Olmos
Tazona
Las Minas
Sega
Beg
Yetas
Vizcable
Turilla
Nerpio
Almaciles
Tornajos
Bugéjar
Macian
Sierra de los Molares
Sierra de los Estepares
Sierra del Taibilla
Sierra de Moratalla
Sierra de Taibilla
Sierra de Cazorla
Sierra de Segura
Sierra de Almadén
Sierra de Enmedio
Sierra de Burete
Sierra de la Garita
Sierra de Pinos
Sierra de Pilar Negro
Sierra de Ricote
Sierra de Carrascoy
Sierra de la Pila
Sierra de la Cresta
Sierra de la Muela
Sierra del Escobar
Sierra de la Cruz
Sierra de la Puerta
Sierra de la Fuensanta
Sierra de la Cabeza
Sierra de la Cerra
Sierra del Esparta
Sierra de los Ramos
Sierra de los Pinos
Sierra de los Avenos
Sierra de los Pinos
Sierra de la Yesosa
Sierra Aspera
Sierra de Pinos
Llano de las Aguzaderas
El Tornajuelo
Llano de la Yesosa
Loma de Pulpite
Loma de Cadea
Loma de la Cruz
Loma de la Cruz
Loma de la Cruz

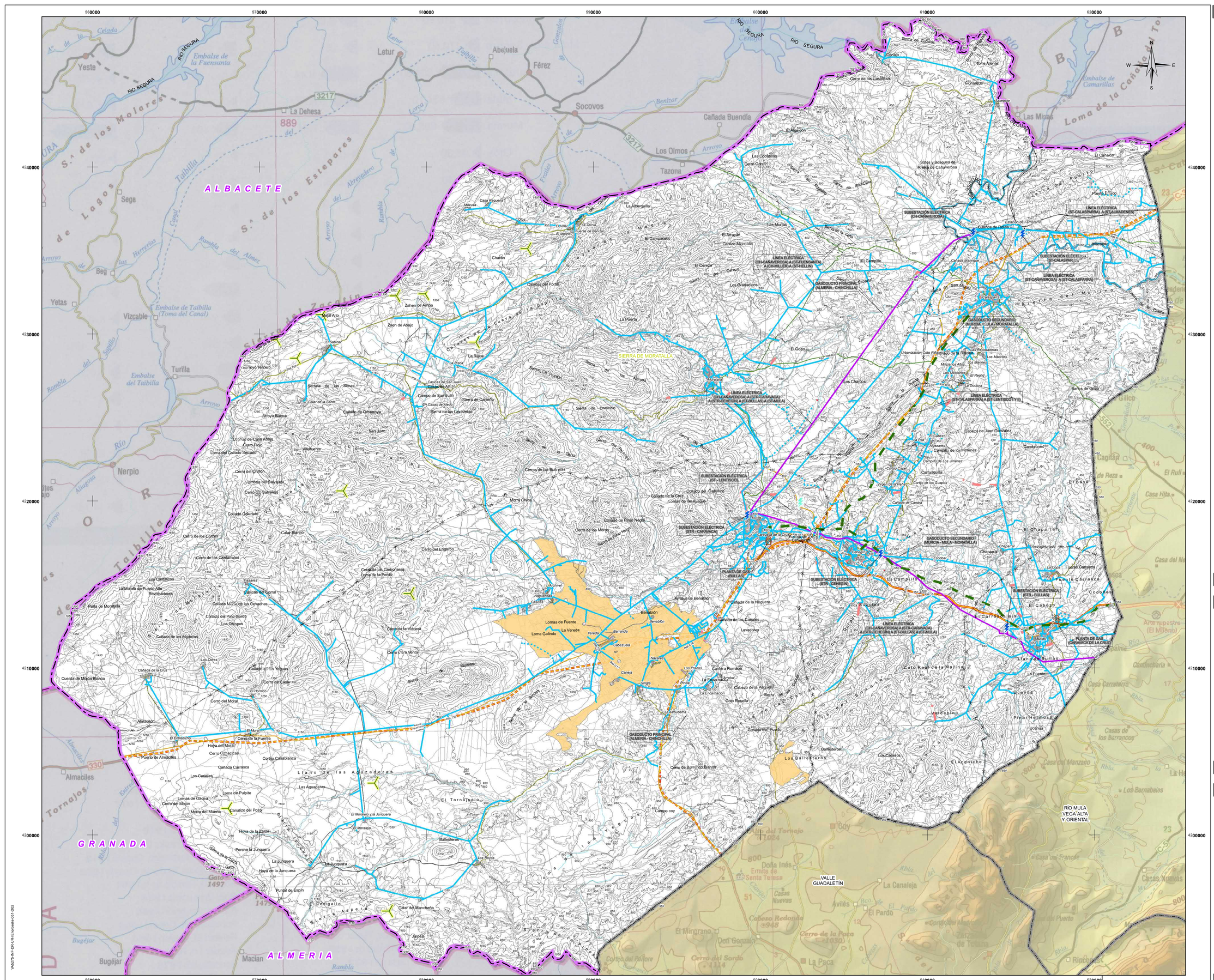
560000
570000
580000
590000
600000
610000
620000
424000
423000
422000
421000
420000
RIO SEGURA
Embalse de la Fuensanta
Yeste
Letur
Abejuela
Férez
Socovos
La Dehesa
3217
889
Cañada Buendía
Los Olmos
Tazona
Las Minas
Loma de la Canaleja
ALBACETE
Sega
Beg
Yetas
Vizcable
Turilla
Nerpio
Embalse de Taibilla (Toma del Canal)
Sierra de los Molares
Sierra de los Estepares
Sierra del Zacatín
Sierra de Taibilla
Sierra de Moratalla
SIERRA DE MORATALLA
Sierra de Burete
Sierra de Cambrón
Sierra de Cancarix
Sierra de Enmedio
Sierra de la Cresta del Gallo
Sierra de Pila Horadada
Sierra de Orihuela
Sierra de Callosa
Sierra de Abanilla
Sierra de Crevillente
Sierra de Hondo
Sierra de Carrascoy
Sierra de la Muela
Sierra de Columbares
Sierra de la Pila
Sierra de la Cresta del Gallo
Sierra de Almenara
Sierra de Moreras
Sierra de Cabo Cope
Sierra de Ricote
Sierra de Ascoy
Sierra de Archivel
Sierra de la Cruz
Sierra de la Carrasca
Sierra de la Pila
Sierra de Mojantes
Sierra de Quibas
Sierra de Molinos
Sierra de Salinas
Sierra de Pedro Ponce
Sierra de Ponce
Sierra de Benizar
Sierra de Arboleja
Sierra de Almadenes
Sierra de Ricote
Sierra de Ascoy
Sierra de Archivel
Sierra de la Cruz
Sierra de la Carrasca
Sierra de la Pila
Sierra de Mojantes
Sierra de Quibas
Sierra de Molinos
Sierra de Salinas
Sierra de Pedro Ponce
Sierra de Ponce
Sierra de Benizar
Sierra de Arboleja
Sierra de Almadenes
Embalse de Taibilla (Toma del Canal)
Embalse de Camarillas
Río Taibilla
Río Segura
Río Mundo
Río Argos
Río Quípar
Río Moratalla
Río Benamor
Río Luchena
Río Pliego
Río Turrilla
Río Nogalte
Río Guadalentín
Río Chícamo
Río Sangonera
Río Reguerón
Río Mula
Río Pliego
Río Guadalentín
Río Chícamo
Río Sangonera
Río Reguerón
Río Mula
Río Argos
Río Quípar
Río Moratalla
Río Benamor
Río Luchena
Río Pliego
Río Turrilla
Río Nogalte

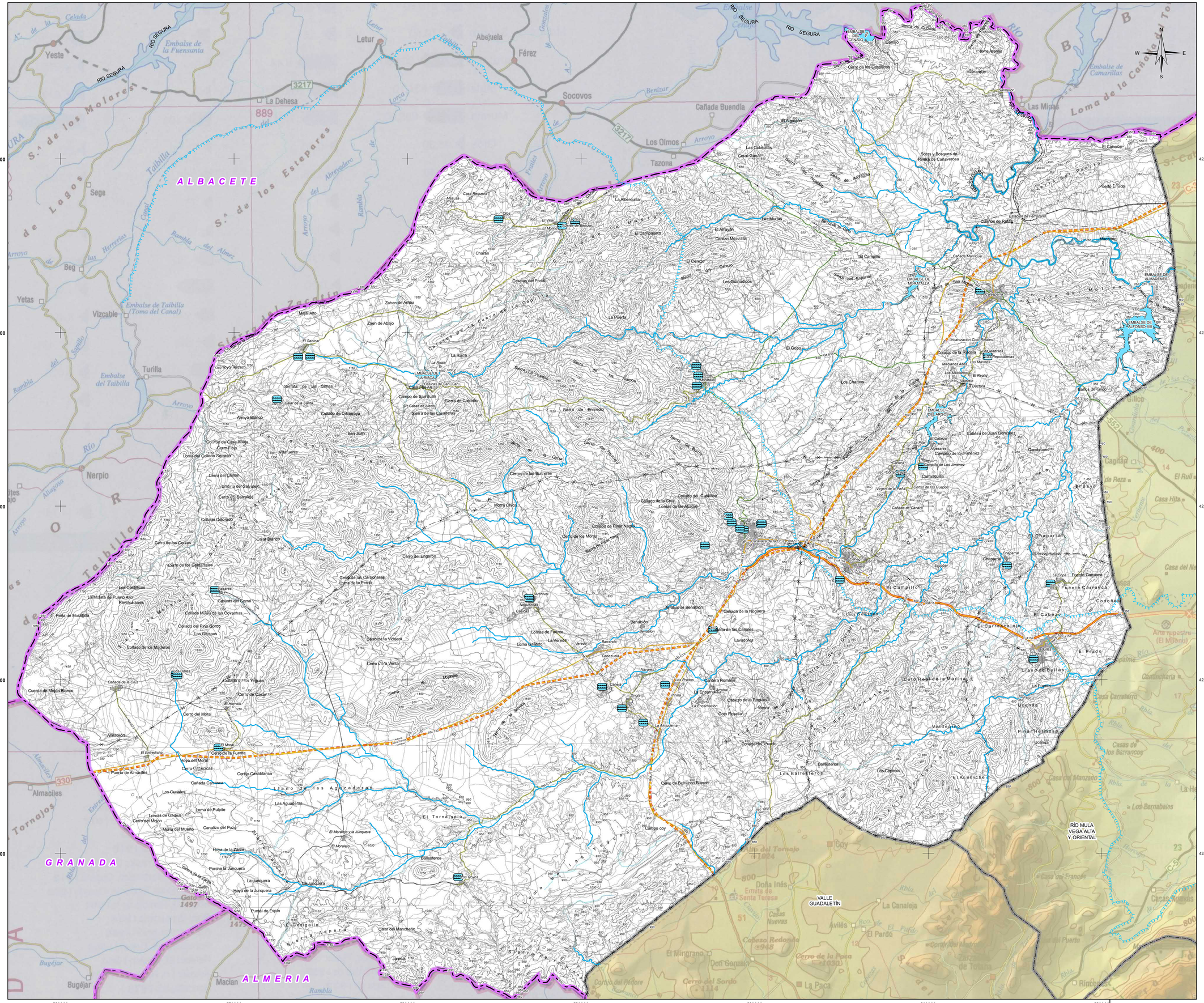
560000
570000
580000
590000
600000
610000
620000
424000
423000
422000
421000
420000
RIO SEGURA
Embalse de la Fuensanta
Embalse de Taibilla (Toma del Canal)
Embalse del Taibilla
ALBACETE
GRANADA
ALMERIA
Yeste
Letur
Abejuela
Férez
Socovos
La Dehesa
Cañada Buendía
Los Olmos
Tazona
Las Minas
Sega
Beg
Yetas
Vizcable
Turilla
Nerpio
Bugéjar
Macian
Almaciles
Sierra de los Molares
Sierra de los Estepares
Sierra del Taibilla
Sierra del Zacatín
Sierra de la Cabrera
Sierra de la Sagra
Sierra de Taibilla
Sierra de Segura
Sierra de Cazorla
Sierra de Castril
Sierra de Orce
Sierra de Filabres
Sierra de Baza
Sierra de Huéscar
Sierra de Gádor
Sierra de Alhamilla
Sierra de Cabrera
Sierra de Almagro
Sierra de Almenara
Sierra de Moratalla
Sierra de Espuña
Sierra de Carrascoy
Sierra de la Muela
Sierra de Columbares
Sierra de Altaona
Sierra de Ricote
Sierra de Ascoy
Sierra de Enmedio
Sierra de los Pinos
Sierra de los Ratines
Sierra de Cancarix
Sierra de Pedro Ponce
Sierra de Cambrón
Sierra de Cuerda
Sierra de Ponce
Sierra de Cabezo de Jara
Sierra de Cabezo Gordo
Sierra de Cabezo Negro
Sierra de Cabezo Rajao
Sierra de Cabezo Rajao
Sierra de Cabezo Rajao

560000 570000 580000 590000 600000 610000 620000

4240000 4230000 4220000 4210000 4200000

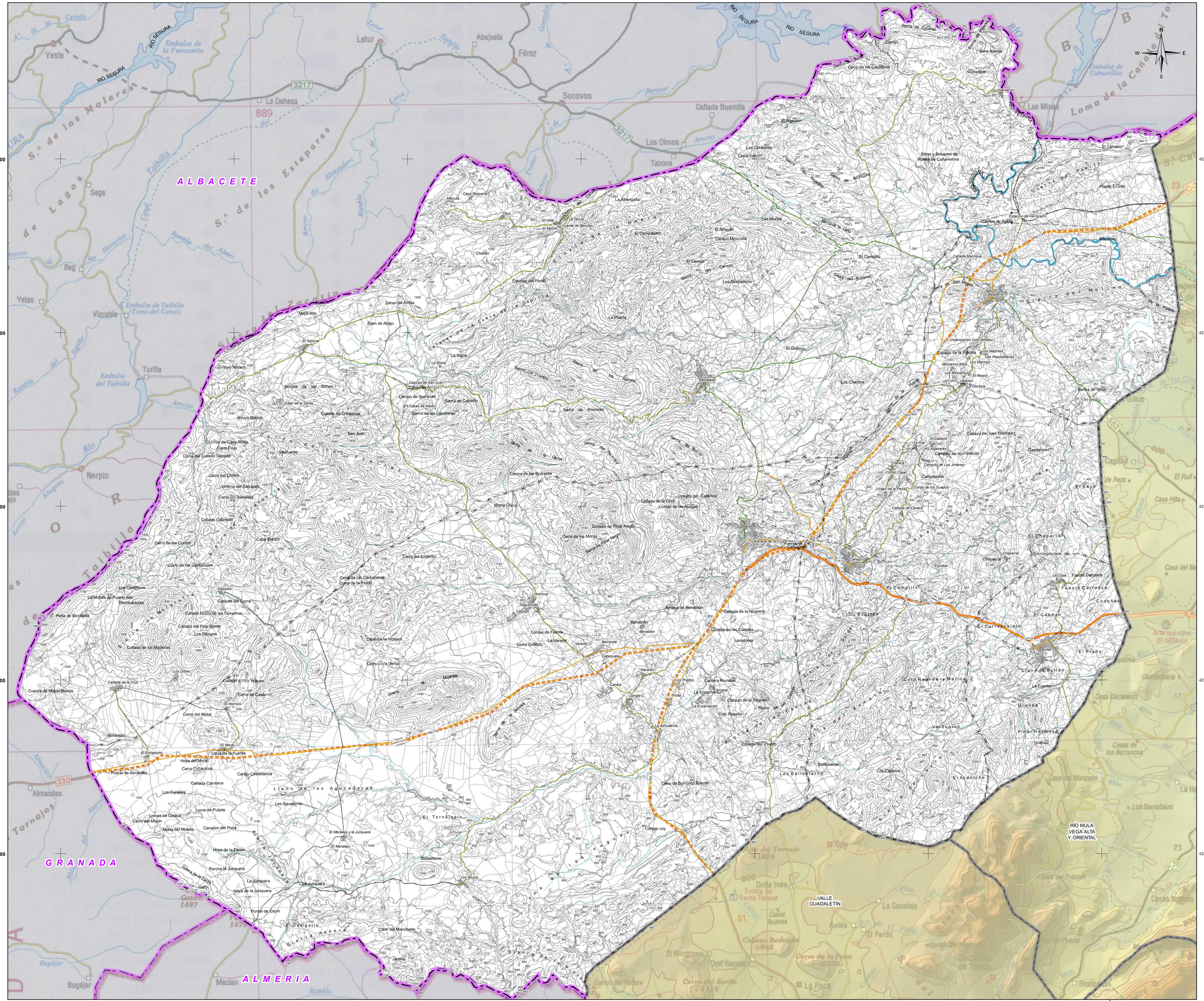
A L B A C E T E
G R A N A D A
A L M E R I A
RIO SEGURA
Embalse de la Fuensanta
Embalse de Taibilla (Toma del Canal)
Embalse de Camarillas
Yeste
Letur
Abejuela
Férez
Socovos
La Dehesa
Cañada Buendía
Los Olmos
Tazona
Las Minas
Sega
Beg
Yetas
Vizcable
Turilla
Nerpio
Almaciles
Tornajos
Bugéjar
Macian
Almaciles
Sierra de los Molares
Sierra de los Estepares
Sierra de la Zarza
Sierra de Taibilla
Sierra de Cancarix
Sierra de Archivel
Sierra de la Cerra
Sierra del Espinar
Sierra de los Molinos
Sierra de los Pinos
Sierra de los Ruices
Sierra de Enmedio
Sierra de Carreño
Sierra de las Cabañetas
Sierra de las Simas
Sierra de Pulpite
Sierra de Gavilanes
Sierra de Pinar Negro
Sierra de la Pila
Sierra de Burete
Sierra de la Puerta
Sierra de la Tercia
Sierra de la Cabrera
Sierra de la Pila
Sierra de la Espuña
Sierra de la Pila
Sierra de la Muela
Sierra de la Tercia
Sierra de la Cabrera

PLANOS DE INFORMACIÓN DE LA ZONA DEL RÍO MULA, VEGA ALTA Y ORIENTAL

ÍNDICE

I 1.1. ORDENACIÓN TERRITORIAL VIGENTE. ZONA DEL RIO MULA, VEGA ALTA Y ORIENTAL

I 1.2. PROTECCIÓN PAISAJÍSTICA. CALIDAD GLOBAL. ZONA DEL RIO MULA, VEGA ALTA Y ORIENTAL

I 1.3. PROTECCIÓN PAISAJÍSTICA. FRAGILIDAD. ZONA DEL RIO MULA, VEGA ALTA Y ORIENTAL

I 2. PLANEAMIENTO URBANÍSTICO. ZONA DEL RIO MULA, VEGA ALTA Y ORIENTAL

I 3.1. PROTECCIONES MEDIOAMBIENTALES (I). ZONA DEL RIO MULA, VEGA ALTA Y ORIENTAL

I 3.2. PROTECCIONES MEDIOAMBIENTALES (II). ZONA DEL RIO MULA, VEGA ALTA Y ORIENTAL

I 3.3. PROTECCIONES MEDIOAMBIENTALES (III). ZONA DEL RIO MULA, VEGA ALTA Y ORIENTAL

I 3.4. PROTECCIONES MEDIOAMBIENTALES (IV). ZONA DEL RIO MULA, VEGA ALTA Y ORIENTAL

I 4. PROTECCIONES CULTURALES. ZONA DEL RIO MULA, VEGA ALTA Y ORIENTAL

I 5.1. INFRAESTRUCTURAS ENERGÉTICAS. ZONA DEL RIO MULA, VEGA ALTA Y ORIENTAL

I 5.2. INFRAESTRUCTURAS HIDRÁULICAS Y SANITARIAS. ZONA DEL RIO MULA, VEGA ALTA Y ORIENTAL

I 5.3. INFRAESTRUCTURAS DE TRANSPORTE. ZONA DEL RIO MULA, VEGA ALTA Y ORIENTAL

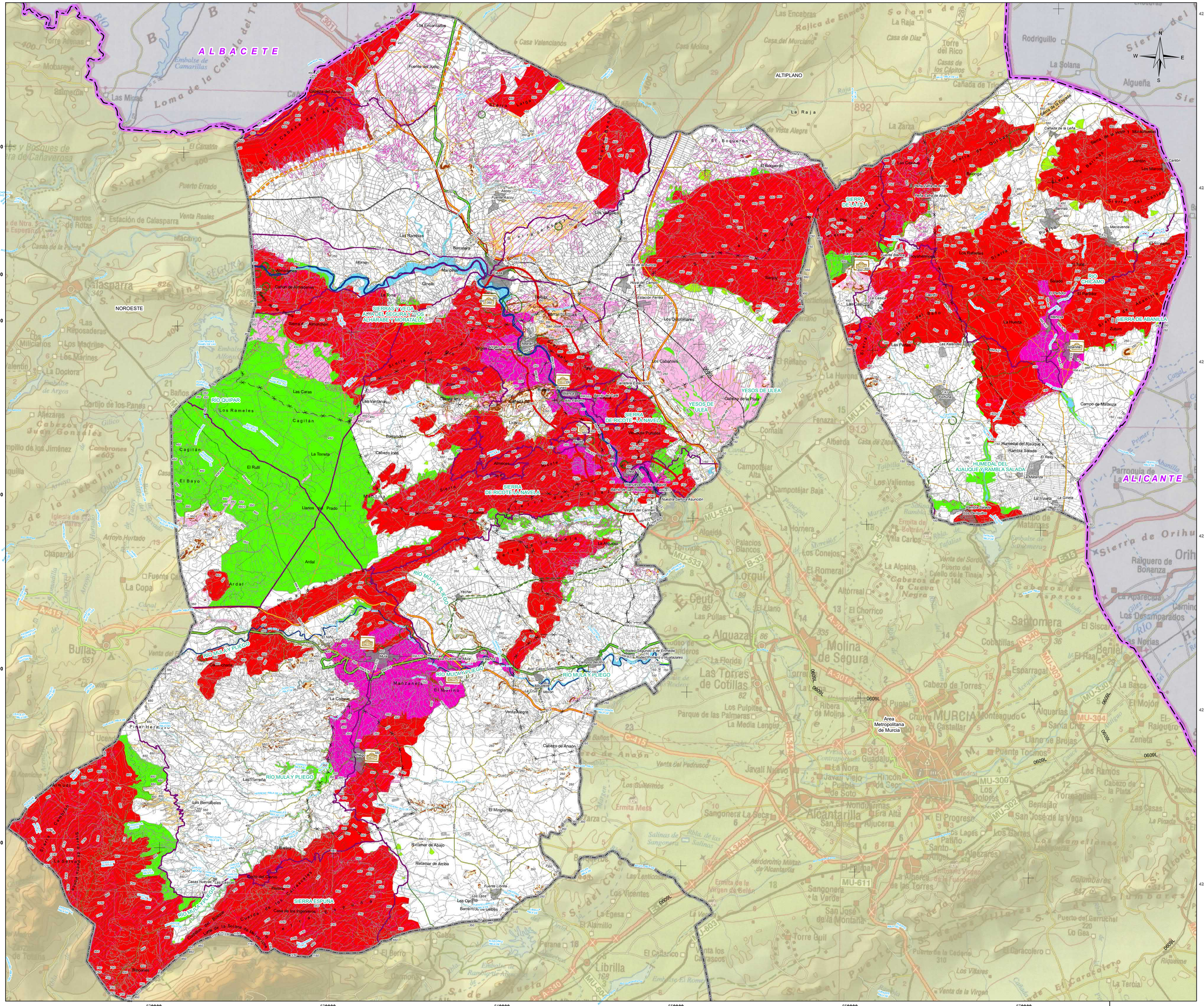

LEYENDA

- Ruta de los Castillos
- Corredor Turístico Cultural y Paisajístico
- Susceptibilidad a hundimientos por disolución
- Parque Paisajístico y Geocultural
- Conos de Deyección
- Corredor Ecológico Fluvial
- Caminos Amables
- Vía Verde

Protecciones

- Protección por Inundaciones
- Protección Agro-Fluvial
- Protección por BIC no Urbano
- Protección por Movimiento de Ladera
- LIG (LUGARES DE IMPORTANCIA GEOLÓGICA)
- PROTECCIONES AMBIENTALES
- MONTES PÚBLICOS
- Protección por Alto Interés Paisajístico
- Protección Geomorfológica
- VIAS PECUARIAS

BASE CARTOGRÁFICA

Catastrada de la Cruz

- Núcleos Urbanos
- Autovías / Autopistas
- Carretera Nacional Ministerio Fomento
- Carretera Autonómica Primer Nivel
- Carretera Autonómica Segundo Nivel
- Carretera Autonómica Tercer Nivel
- Autovías / Autopistas en construcción o en proyecto
- Carretera Autonómica Segundo Nivel en construcción o en proyecto
- FF.CC
- Líneas Eléctricas
- Cauces
- Limite Comunidad Autónoma
- Limite Comarcal
- Limite Municipal

FUENTE:
- Base Cartográfica: BCN 1:25.000, Murcia, BCN 1:200.000, Murcia
- Información Minería: Elaboración propia

DISTRIBUCIÓN DE ZONAS



ESCALA: 1:2.000.000

I 1.1 PLANOS DE INFORMACIÓN

ORDENACIÓN TERRITORIAL VIGENTE.

ZONA DEL RÍO MULA, VEGA ALTA Y ORIENTAL

Escala: 1:100.000 Original A-1

0 1 2 3 4 5 6 Km.

Sistema geodésico de referencia Datum ETRS89
Coordenadas UTM referidas al Huso 30

PLAN DE ORDENACIÓN TERRITORIAL DE LOS RECURSOS MINERALES DE LA REGIÓN DE MURCIA

Región de Murcia
Consejería de Empresa, Empleo, Universidades y Portavocía
Dirección General de Energía y Actividad Industrial y Minera

EDICIÓN SEPTIEMBRE 2021

VAS275-INF-DR-UT-OTriomula011-002

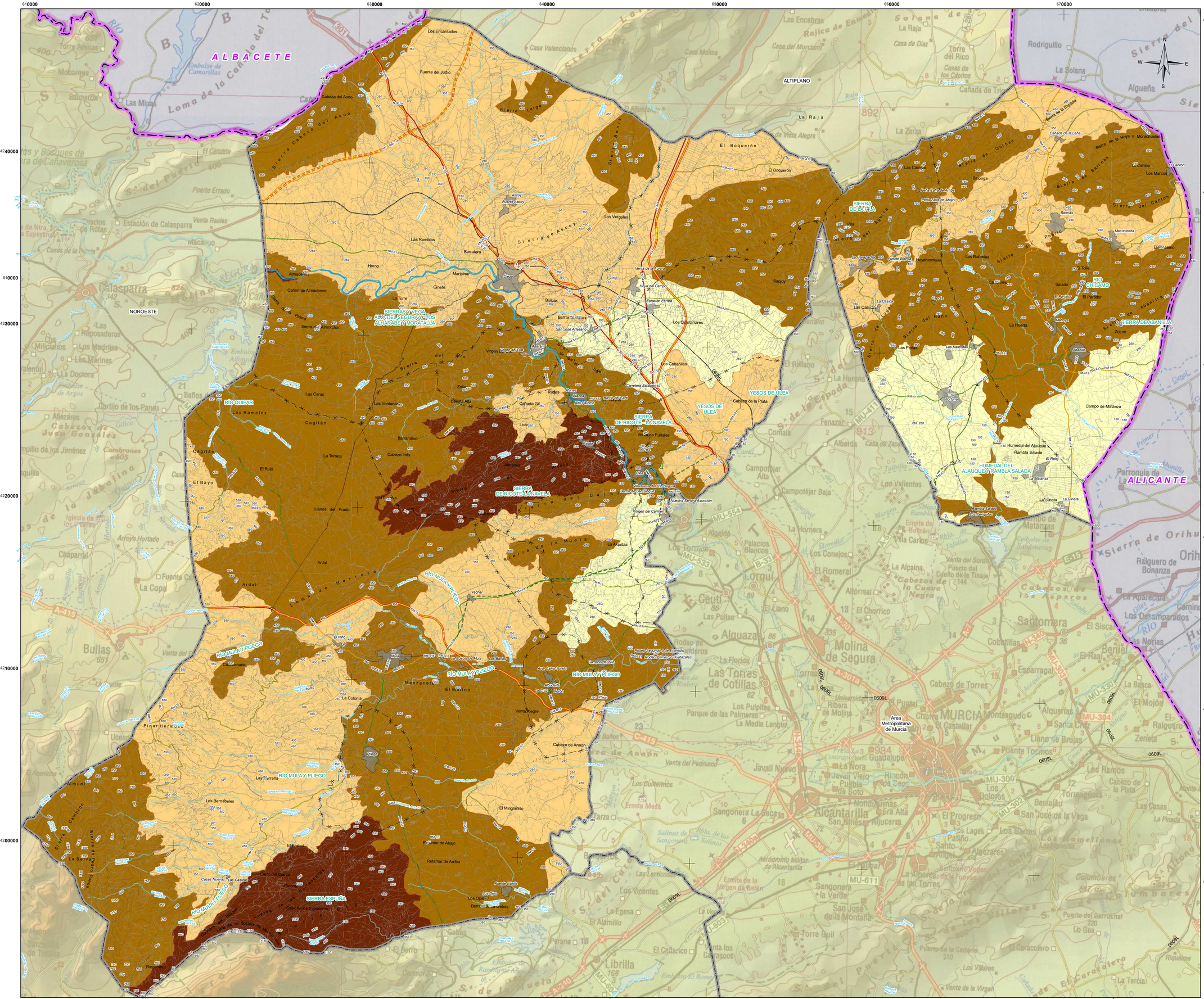
ALBACETE
ALICANTE
ALTIPLANO
NOROESTE
SIERRAS Y VEGA ALTA DEL SEGURA Y LOS ALHARABES Y MORATALLA
SIERRA DE LA PEÑA
RIO CHICAMO
SIERRA DE ABANILLA
YESOS DE ULEA
SIERRA DE RICOTE Y LA NAVELA
HUMEDAL DEL AJAUQUE Y RAMBLA SALADA
RIO QUIPAR
RIO MULA Y PLIEGO
SIERRA ESPUÑA
Area Metropolitana de Murcia
Los Encantados
Fuente del Judío
Cabeza del Asno
Sierra Larga
Sierra Benis
Sierra Cabeza del Asno
La Raja
El Boquerón
Sierra de Quibas
Sierra de la Espada
Cañada de la Leña
Sierra de la Hoya y Moracheles
Sierra Blanca y Barrinas
Sierra del Cantón
El Cantón
Los Marcos
Balonga
Peña Zafra de Arriba
Peña Zafra de Abajo
Bannas
Macavenda
El Saltadero
Las Rafaeles
El Tollo
Salado
El Pulido
El Palmero
Sierra de Abanilla
Zutum
Abanilla
Las Casicas
La Casca
Las Parras
Las Kalendas
La Hiedra
Campo de Matanza
Humedal del Ajauque y Rambla Salada
El Reloj
La Matanza
La Ginela
Rambla Salada
Los Pinarejos
Sierra de Ascoy
Ascoy
Fuente Ascoy
Los Vergeles
Las Ramblas
Barratera
Horno
Manzanar
Cieza
Ginela
Cañon de Almadenes
La Torre
Almadenes
Sierra del Almirachón
Sierra del Pro
Virgen del Oro
Alcaraz
Bolbax
Barranco Bolbax
San José Artesano
Estación Ferrea
Venta de la Aurora
Hoya del Campo
Sanjoy
Los Quintanares
Los Cabañiles
Carretera Estacional
Rubio
Rubio Blanco
Barranco Clark
Alto Palomo
Cabezo de la Plata
Cañada Gil
Cabezo Alta
Zorra
Licha
Barrandino
Cabezo Inés
Cagitán
Las Caras
Las Ventanas
Los Rameles
El Rulí
El Bayo
La Torreta
Llanos del Prado
Sierra del Calar
Almocos
Cerro de Puñales
Nuestra Señora Asunción
Virgen del Carmen
Yechar
La Aguibia
Sierra de la Muela
Ardal
Sierra Caprichosa
Sierra de Herrera
El Niño
Mula
Casa Grande de Mula
Los Baños
Arol Calvo Sotelo
Albudeite
La Cruz
Mota
Campos del Río
Hoches Negros y los Estrechos
Rodeo Viejo de Bustarales
Manzaneta
El Molino
La Colonia
Venta Alegre
Pinar Hermoso
Pliego
Cabezo de Anaon
Las Carreñas
Almudí
Los Bermalbeles
Sierra Cambrón
Sierra de Pedro Ponce
El Bubal
Retamar de Abajo
Retamar de Arriba
Casas Nuevas
Las Casicas
Cerro del Gavino
Fuente Mula
Los Ojos
Barranco de las Cabras
Casa de la Ingeniera
Cuerda de la Solana de Mula
Cuerda de Bodon
Cuerda de los Castellares
Cuerda de la Muela
Riscos
Sierra de Espuña
Area Metropolitana de Murcia
Rodriguillo
La Solana
Algueña
Torre del Rico
Casas de los Capitos
Casa del Murciano
Casa de Diaz
Casa Valencianos
Casa Molina
Las Encabras
Rajica de Enmedio
Solana de Rajica
Sierra del Puerto
Puerto Errado
Estación de Calasparra
Venta Reales
Macarro
Casas de la Inés
Calasparra
Las Reposaderas
Los Madrines
Los Marines
La Doctora
Millicianos
Cortijo de los Panes
Cortijo de los Jiménez
Cabezos de Juan Gonzalés
Cambrones
Chaparral
Fuente Copa
Arroyo Hurtado
Iglesia de los Viñales
Bullas
Venta del Olivo
Pinar de Bullas
Casa Nueva
Casa Valentín
Casa Pedro Antonio
Casa Pedro Antonio
Casa Nueva
Casa Nueva
Casa Nueva

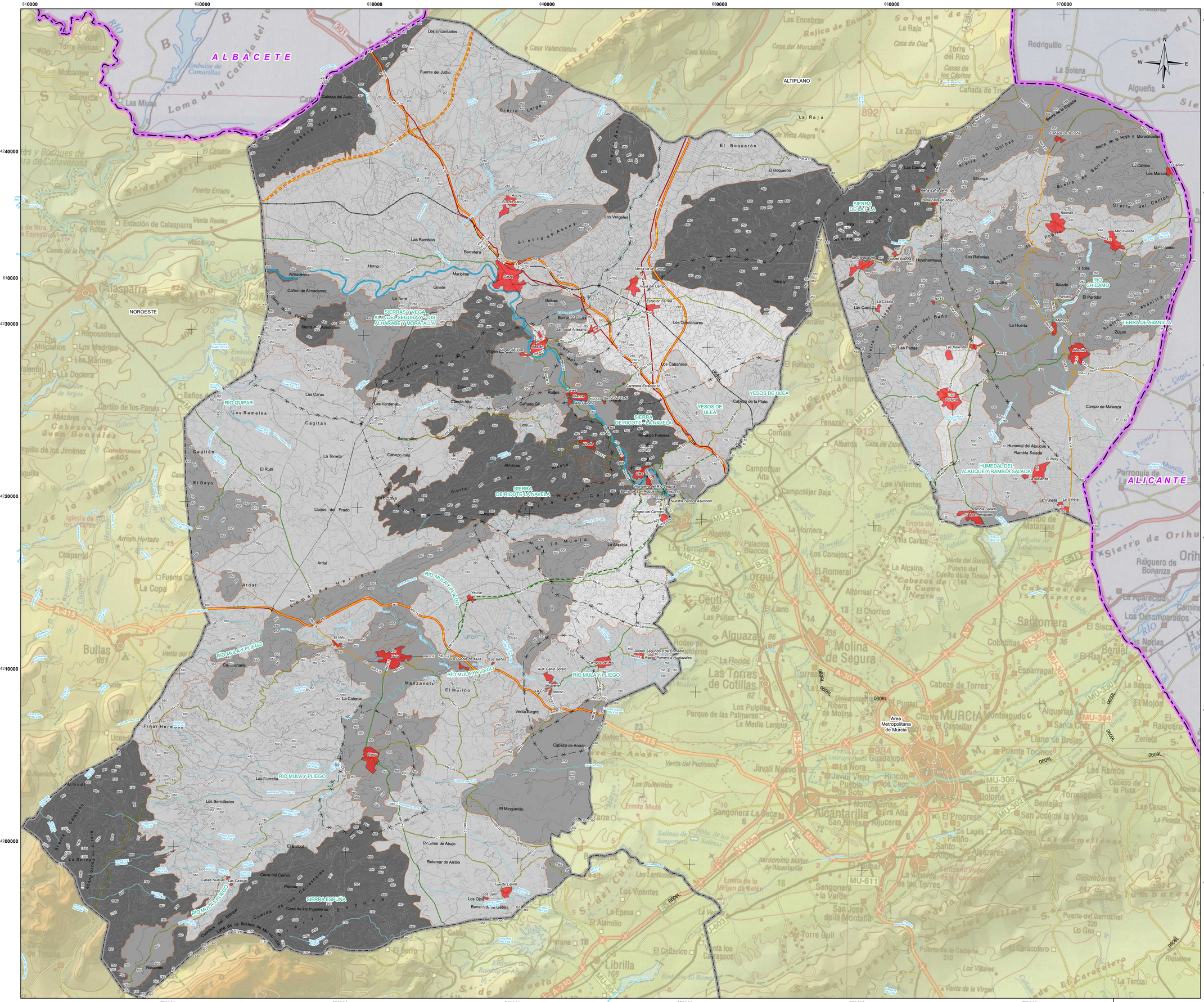
ALBACETE
ALICANTE
NOROESTE
ALTIPLANO
SIERRAS Y VEGA ALTA DEL SEGURA Y LOS ALHARABE Y MORATALLA
SIERRA DE RICOTE LA NAVELA
SIERRA DE LA PILA
SIERRA DE ABANILLA
HUMEDAL DEL AJAUQUE Y RAMBLA SALADA
YESOS DE ULEA
SIERRA ESPUÑA
RIO MULA Y PLIEGO
RIO QUIPAR
RIO CHICAMO
Area Metropolitana de Murcia
Los Encantados
Fuente del Judío
Cabeza del Asno
Sierra Cabeza del Asno
Sierra Larga
Sierra Benis
El Boquerón
Ascoy
Fuente Ascoy
Sierra de Ascoy
Los Vergeles
Las Ramblas
Barratera
Horno
Almadenes
Cañon de Almadenes
Maripinar
Cieza
Ginete
La Torre
Sierra Almadrón
Boliaax
Barranco Boliaax
Venta de Aguirre
Hoya del Campo
Estación Ferrea
Sanjoy
Los Quintanares
San José Artesano
Virgen del Oro
Los Cabañiles
Carretera Estacionamiento
Rubes
Blanco
Alto Palomo
Cresta Alta
Cañada Gil
Las Caras
Las Ventanas
Los Rameles
Cagitán
Barrandeo
Cabezo Inés
La Torreta
El Rutil
El Bayo
Llanos del Prado
Cabezo de la Plata
Cerro Puñales
Rocha
Almeces
Sierra del Cabezo de la Jara
Virgen del Carmen
Nuestra Señora Asunción
Rambla de San Roque
Virgen del Carmen
La Azubia
Sierra de la Muela
Ardal
Yechar
El Niño
Mula
La Cuesta de Mula
Los Baños
Rodeo Segundo de Entredicho
Rodeo Primero o Hustazares
Campos del Río
Avd. Calvo Sotelo
Albudeite
La Cruz de Morón
Manzanete
El Molino
La Colonia
Ventalegre
Pinar Hermoso
Cabezo de Anaón
Pingo
Las Carreñas
Almudí
Los Bernabeles
Sierra Cambrón
Sierra Espuña
El Barbol
Retamar de Abajo
Retamar de Arriba
El Minglanillo
Casas Nuevas
Las Capicas
Cerro del Ciervo
Perona
Casa de los Ingenieros
Cuerda de las Canalejas
Cuerda del Roque
Cuerda de la Solana de Mulvarros
Fuente Lorita
Los Ojos
Barranco de Las Liebas
Rincones
Sierra de la Espada
Cañada de la Leña
Sierra de la Hoja y Morachuelas
Sierra de Quibas
Balonga
Peña Zafra de Arriba
Peña Zafra de Abajo
Las Casicas
Bannas
Macavenda
El Cantón
Los Marcos
Sierra de Barinas
Sierra del Cantón
Los Rafaeles
Hoyahermosa
Venta Blanca
La Garapacha
El Tollé
Salado
El Partidor
Mahoya
Zutum
Sierra de Abanilla
Las Cascas
Las Peñas
Las Karendas
La Huerta
Campo de Matanza
Humedal del Ajauque y Rambla Salada
El Reloj
La Matanza
La Ginela
Ramblas Salada
Los Verdejos
Sierra del Baño
Sierra de Lugar
Sierra del Aguila
Raiguero de Bonanza
Los Desamparados
Santomera
Cobatillas
Esparragal
Alquerías
Santa Cruz
Llano de Brujas
Puente Tocinos
Monteagudo
Los Ramos
Cabezo de la Plata
Benajarán
Torreagüera
San José de la Vega
Los Dolores
Los Garres
Alcantarilla
Sangonera La Seca
Sangonera la Verde
Aljucer
Los Lages
El Progreso
Santiago y Zaraiche
Los Barreros
Alquerías
Zeneta
Raiguero
Molina de Segura
Las Torres de Cotillas
Ribera de Molina
Los Pulpites
Parque de las Palmeras
La Media Lengua
Churra
El Castellar
Javalí Nuevo
Javalí Viejo
Puebla de Soto
Hinconcillo
Hinconcillo de Seca
Guadalupe
Los Guisantes
Los Guillermos
Ermita Mesa
Aeródromo Militar de Alcantarilla
Ermita de la Virgen de Belén
Los Vicentes
La Espesa
El Alamillo
Librilla
Los Conejos
Palacios Blancos
Orgui
Geuti
Las Pullas
Alguazas
Rodeo de Moros
La Florida
El Romeral
Altorreal
El Llano
El Chorrico
Las Torres de Cotillas
Cabezo de Torres
Los Pulpites
Ribera de Molina

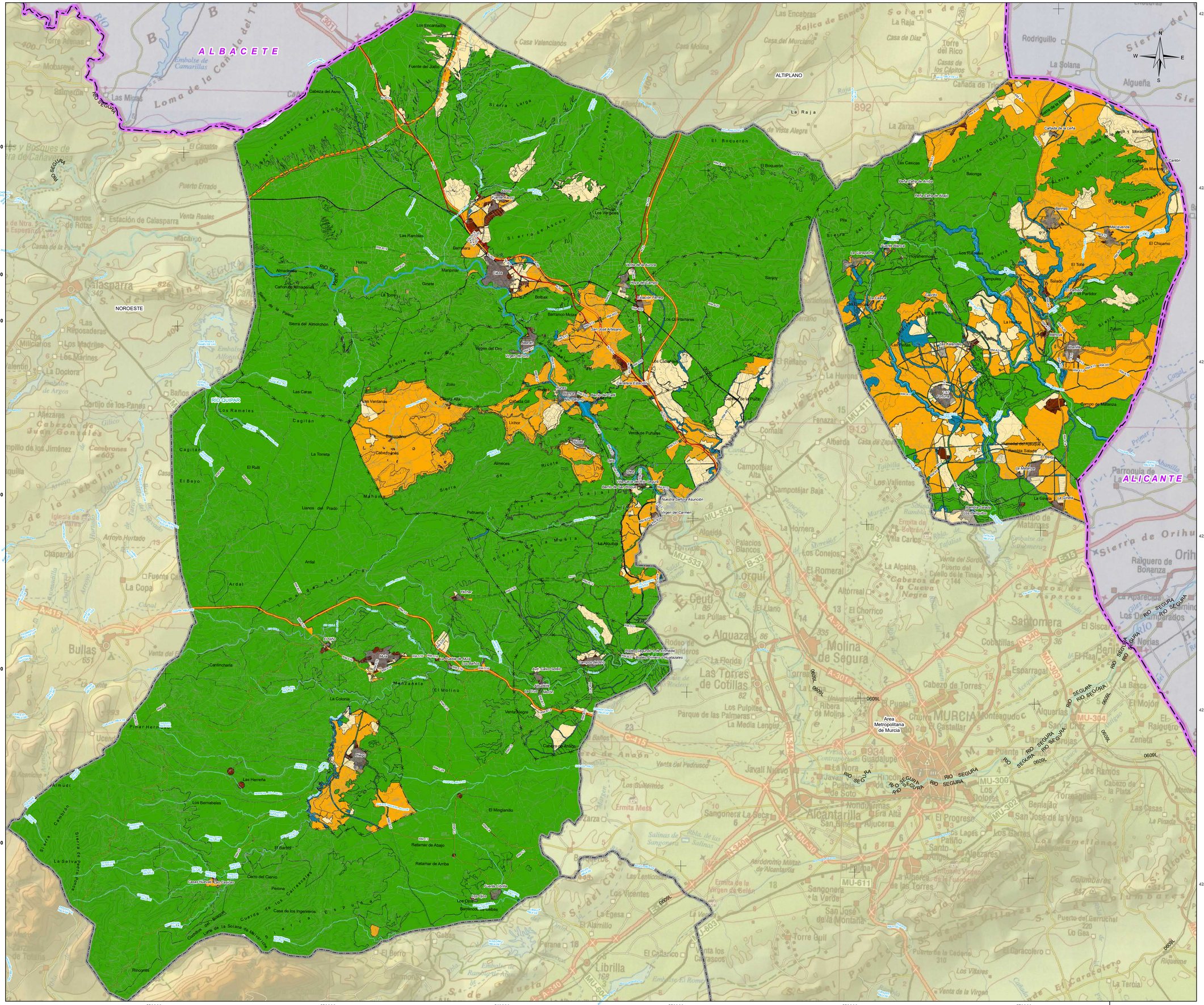

LEYENDA TEMÁTICA

- SUELO URBANO
- SUELO URBANIZABLE SECTORIZADO
- SUELO URBANIZABLE SIN SECTORIZAR
- SUELO NO URBANIZABLE
- SISTEMAS GENERALES

BASE CARTOGRÁFICA

Caravaca de la Cruz

- Núcleos Urbanos
- Autovías / Autopistas
- Carretera Nacional Ministerio Fomento
- Carretera Autonómica Primer Nivel
- Carretera Autonómica Segundo Nivel
- Carretera Autonómica Tercer Nivel
- Autovías / Autopistas en construcción o en proyecto
- Carretera Autonómica Segundo Nivel en construcción o en proyecto
- FF.CC
- Líneas Eléctricas
- Cauces
- Limite Comunidad Autónoma
- Limite Comarcal
- Limite Municipal

FUENTE:
- Base Cartográfica: BCN 1:25.000, Murcia, BCN 1:200.000, Murcia
- Información Minería: Elaboración propia

DISTRIBUCIÓN DE ZONAS



ESCALA: 1:2.000.000

I 2

PLANOS DE INFORMACIÓN

PLANEAMIENTO URBANÍSTICO.

ZONA DEL RÍO MULA, VEGA ALTA Y ORIENTAL

Escala: 1:100.000 Original A-1

0 1 2 3 4 5 6 Km.

Sistema geodésico de referencia:Datum ETRS89
Coordenadas UTM referidas al Huso 30

PLAN DE ORDENACIÓN TERRITORIAL DE LOS RECURSOS MINERALES DE LA REGIÓN DE MURCIA

Región de Murcia
Consejería de Empresa, Empleo, Universidades y Portavocía
Dirección General de Energía y Actividad Industrial y Minera

EDICIÓN
SEPTIEMBRE 2021

VAS275-INF-DR-UR-PGrionula-02-D02

610000 620000 630000 640000 650000 660000 670000

4250000 4240000 4230000 4220000 4210000 4200000

ALBACETE

ALICANTE

ALTIPLANO

NOROESTE

SIERRAS Y VEGA ALTA DEL SEGURA Y RIOS JUHARBE Y MORATALLA

SIERRA DE RICOTE-LA NAVELA

SIERRA ESPUÑA

SIERRA DE LA PILA

YESOS DE ULEA

HUMEDAL DEL AJAUQUE Y RAMBLA SALADA

RIO CHICAMO

RIO QUIPAR

RIO MULA Y PLIEGO

Area Metropolitana de Murcia

Los Rafaeles

Balonga

Campos del Río

Cabezo de Anaón

Ventas Alegre

El Molino

Manzanete

La Colonia

Cantincharia

Ardal

Yéchar

Almudí

Los Bernabeles

El Minglanillo

Retamar de Abajo

Retamar de Arriba

El Barbol

Rincones

Casas Nuevas "Las Cascas"

Casa del Cacho

Casa de los Bermejos

Los Ojos

Barrancos de Liebas

Fuente Librilla

Librilla

Alcantarilla

Molina de Segura

Las Torres de Cotillas

Sangonera la Seca

Javalí Nuevo

Javalí Viejo

Puebla de Soto

Los Guillermos

Ermita Mesa

Salinas de Sangonera

Aeródromo Militar de Alcantarilla

Ermita de la Virgen de Belén

Sangonera la Verde

Los Lentiscosos

Los Vicentes

Campotéjar Alta

Campotéjar Baja

Los Valientes

Los Conejos

Palacios Blancos

Los Pulpites

Parque de las Palmeras

La Media Legua

Ribera de Molina

Los Pulgueros

Los Ramos

Torreagüera

Cabezo de la Plata

Las Casas

Los Lages

Patiño

Alejazares

Los Dolores

Los Barres

San José de la Vega

Benlajar

Era Alta

El Progreso

Los Garres

Alquerías

Santa Cruz

Llano de Brujas

Fuente Toledo

Puente Tocinos

Casillas

Monteagudo

Cobatillas

Esparragal

Benifel

Sabinar

Sabinopark

Sabinar Golf

Sabinar Park

Sabinar Golf Park

Sabinar Golf Park 2

Sabinar Golf Park 3

Sabinar Golf Park 4

Sabinar Golf Park 5

Sabinar Golf Park 6

Sabinar Golf Park 7

Sabinar Golf Park 8

Sabinar Golf Park 9

Sabinar Golf Park 10

Sabinar Golf Park 11

Sabinar Golf Park

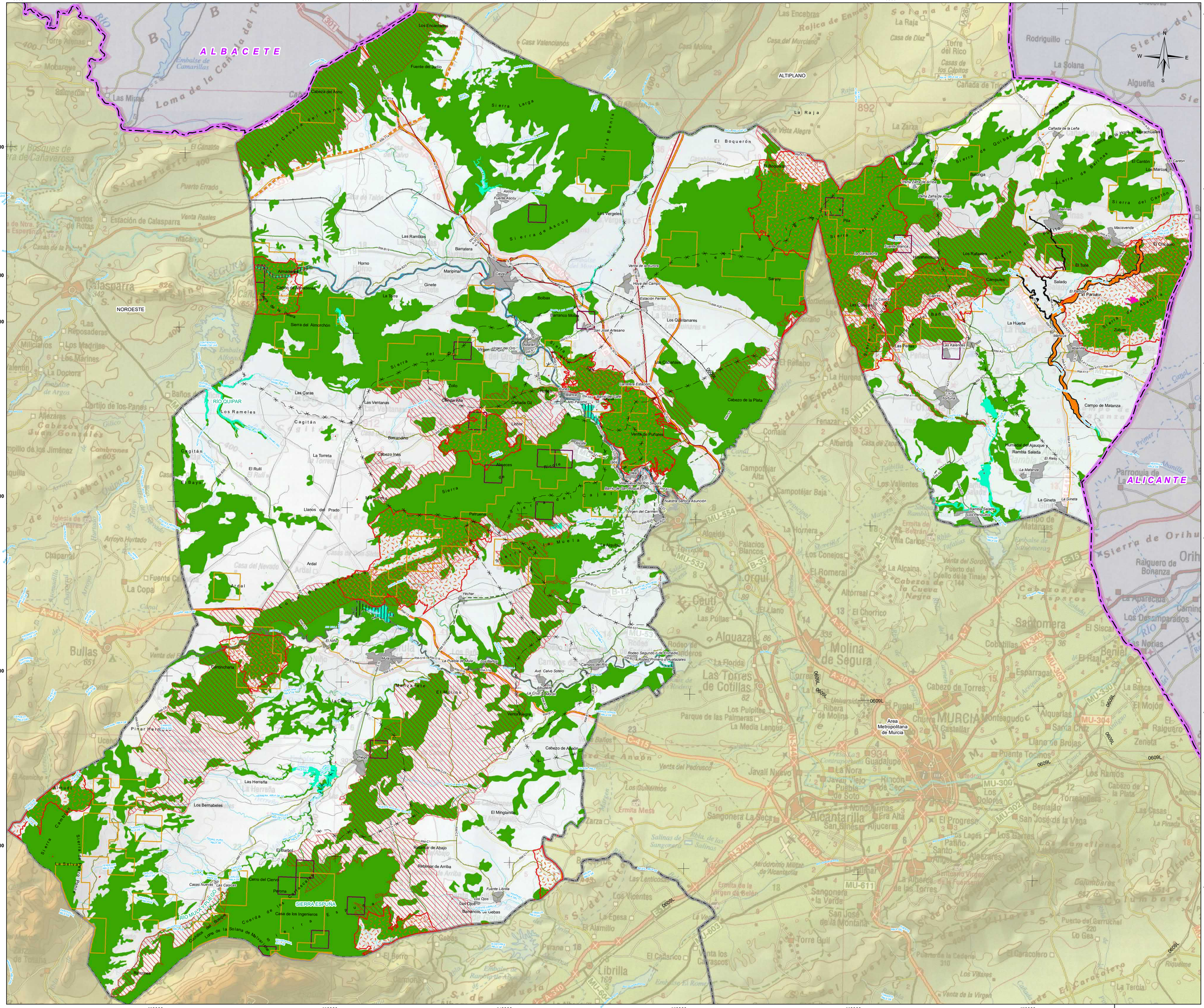
ALBACETE
ALICANTE
ALTIPLANO
NOROESTE
RIO QUIPAR
RÍO MULA
SIERRA ESPUÑA
Area Metropolitana de Murcia
Los Encantados
Fuente del Judío
Cabeza del Asno
Sierra Larga
Sierra de Ascoy
Sierra Cabeza del Asno
Sierra Benis
El Boquerón
La Raja
Sierra de Quibas
Sierra de Aguila
Sierra del Cantón
Sierra de Barinas
Sierra de Abanilla
Sierra del Almorchón
Sierra del Cajal
Sierra de la Muela
Sierra de Pinar Hermoso
Sierra de la Selva
Sierra de Cuerda de los Pinos
Sierra de Cuerda de la Solana de Mariano
Sierra del Molino
Sierra del Zollo
Sierra de Cagitán
Sierra de Arabí
Sierra de Cuerda de la Casa de los Ingenieros
Las Ramblas
Barratera
Horno
Maripinar
Ginete
La Torre
Almacén de Alfaneles
Cezar
Ascoy
Fuente Ascoy
Los Vergeles
Bolbax
Barranco Molino
Venta de la Muerta
Hoya del Campo
Estación Ferrea
Sarpoy
Los Quintanares
San José Artesano
Virgen del Oro
Virgen del Oro
Carretera Estación
Cañada Gil
Cañada alta
Las Caras
Las Ventanas
Los Rameles
Cagitán
Borracalino
La Torreta
El Rulli
El Bayo
Llanos del Prado
Cabezo Inés
Lloron
Alisces
Ricote
Ricotillo
Venta de Puñales
Barranco Hondo
Alto Palomo
Cabezo de la Plata
Barrio de San Roque
Virgen del Carmen
Nuestra Señora Asunción
Patronato
Villanueva del Río Segura
Ardal
Alcadal
El Juncal
Mula
La Pueblo de Mula
Castillarejo
Rodeo Segundo o de Cimedio
Rodeo Primero o Hurtazales
Campos del Río
Avd. Calvo Sotelo
Educación
La Cruz
Mazarrón
Venta Nueva
Cabezo de Alhadín
Plegado
Centenharia
Pinar Hermoso
Almudi
Las Herreña
Los Bermabeles
El Minglanilla
El Barbol
Retamar de Abajo
Retamar de Arriba
Cerro del Cierro
Peñona
Casas Nuevas
Las Casicas
Fuente Librilla
Los Ojos
Los Ojos
Barranco de Las Cabras
Casa de los Ingenieros
Cuerda de la Solana de Mariano
Cabezos de Buche
Loma de la Solana de Mariano
Retuerta
Librilla
Alguazas
Molina de Segura
Las Torres de Cotillas
Ribera de Molina
Parque de las Palmeras
La Media Legua
Los Pulpites
Ceutí
Las Pullas
Los Conejos
El Romeral
Orgut
Campotéjar Alta
Campotéjar Baja
Los Valientes
Cornala
Albarda
Fenazar
Casa de Zacarías
Casa del Murciano
Casa Molina
Casa Valencianos
Casa de Díaz
Torre del Rico
Casas de los Cántos
Rodriguillo
La Solana
Algueña
Cañada de Triana
Cañada de la Leña
Cañada Real
Hoya de Norachuelas
Bonanza
Raiguero de Bonanza
Los Marcos
El Cantón
Rafalera
Macisvenda
El Cruces
El Tolle
Salado
El Partidor
Zutum
Abanilla
Marzoa
Campo de Matanza
Campules
Los Rafaleras
Pozo Blanca
Hondahermosa
Pla
Doña Zafra de Arriba
Doña Zafra de Abajo
La Huerta
Las Palas
Las Kalendas
Las Casicas
Barrio
Sarpoy
La Guardiola
Tejar Fortuna
Comunidad del Ajauque y Rambla Salada
El Reto
La Matanza
La Gineta
Paretón Salado
Los Periquitos
Los Ramos
Cabezo de la Plata
Beniajan
Torreagüera
San José de la Vega
Alcantarilla
Aljucer
Los Lagés
El Progreso
Santo Angel
Patiño
Los Garres
Los Dolores
Los Ramos
Javalí Nuevo
Javalí Viejo
Puebla de Soto
Monteagudo
Era Alta
Nonduermas
Puente Tocinos
Guadalupe
La Nora
Zarza
Ermita Mesa
Salinas de Sangonera
Aeródromo Militar de Alcantarilla
Sangonera La Seca
Sangonera la Verde
San José de la Montaña
Los Garres
Los Vicentes
La Espesa
El Alamillo
Torre Guil
El Caracolero
Puerto del Garruchal
Los Villares
Riquelme
La Tercia
Los Desamparados
Los Nietos
Benifel
El Raal
Esparragal
Cobatillas
Santomera
El Siscar
Cabezo de Torres
Puntal
Churra
Murcia
El Castellar
Alquerías
Santa Cruz
Llano de Brujas
Zeneta
El Mojón
La Basca
Los Rafaleras
Los Pulpites
Ermita de Beltrán
Vila Carlos
Venta del Sordo
Puerto del Cuello de la Tinaja
La Alcaina
Cabezo de la Cueva Negra
Los Conejos
Ceutí
Las Pullas
Las Torres de Cotillas
Ribera de Molina
Parque de las Palmeras
La Media Legua
Los Pulpites
Molina de Segura
Alguazas
Rodeo de los Molineros

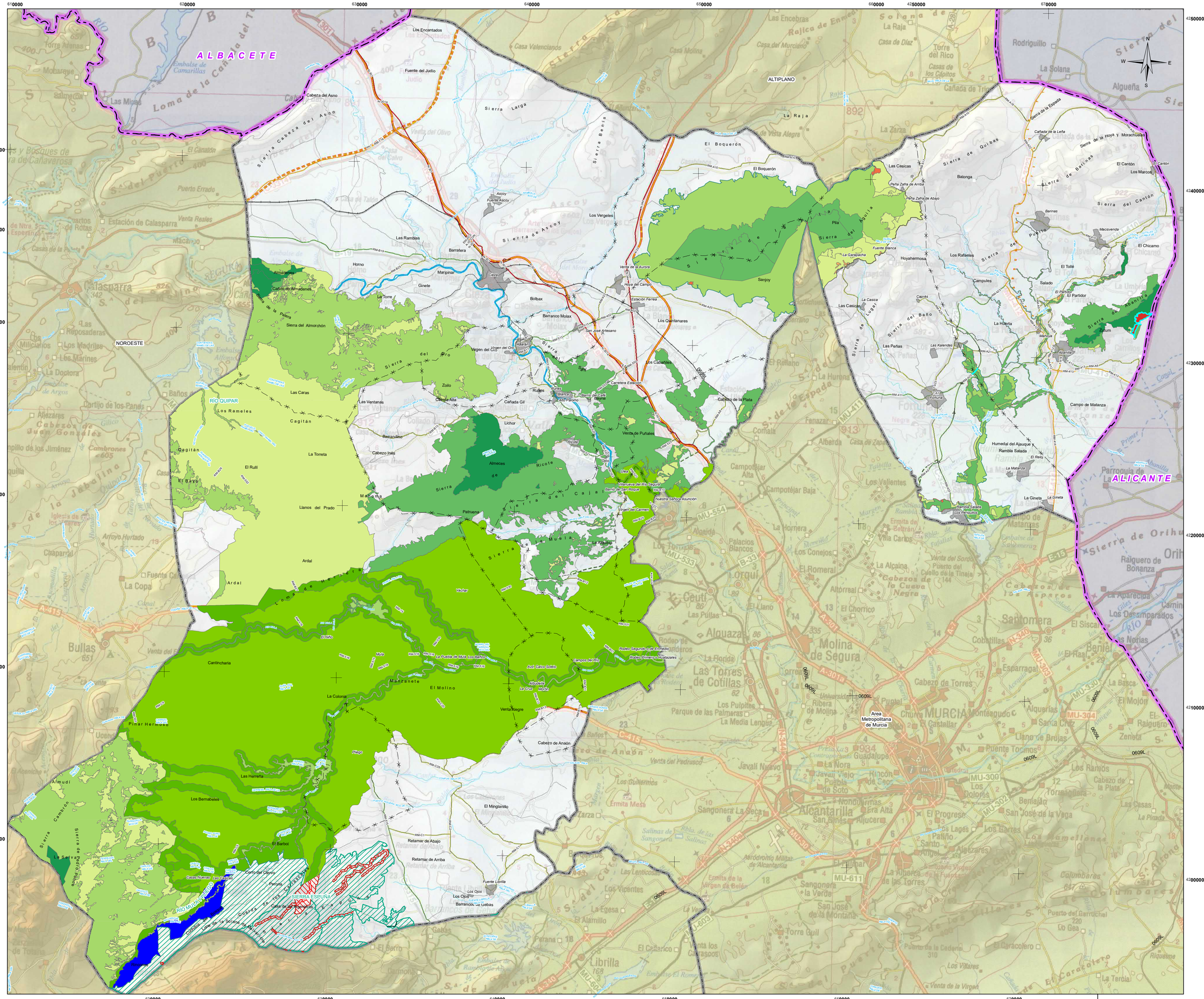
ALBACETE
ALICANTE
NOROESTE
RIO QUIPAR
ALTIPLANO
Area Metropolitana de Murcia
SIERRA ESPUÑA
RIO MUNDO
Los Encantados
Fuente del Judío
Cabeza del Asno
Sierra Larga
Sierra Cabeza del Asno
Sierra Benis
El Boquerón
Sierra de Ascoy
Los Vergeles
Las Ramblas
Barrafera
Horno
Maripinar
Ginete
La Torre
Almadenes
Cañada de Almadenes
Sierra del Almorchón
Sierra del Oro
Bolbax
Barranco Molax
Virgen del Oro
Abaran
Los Cuentanares
San José Artesano
Estación Ferrea
Nava del Campo
Venta de la Aurora
Sierra de la Pila
Sierra del Aguila
Sanjoy
Las Casicas
Peña Zafra de Arriba
Peña Zafra de Abajo
Balonga
Sierra de Quibas
Cañada de la Leña
Sierra de la Hoya y Morachuela
Sierra de Barinas
El Cantón
Los Marcos
Barinas
Macavenda
El Chicamo
Fuente Blanca
La Garabacha
Hoyahermosa
Los Rafaeles
Sierra de Puerto
El Tollé
Salado
El Partidor
Campules
La Casica
Las Casicas
Sierra de Lugar
Sierra del Baño
Caprés
La Huerta
Las Peñas
Las Kalendas
Mahoya
Abanilla
Sierra de Abanilla
Zaum
Pay Fortuna
Campo de Matanza
Humedal del Ajauque
Rambla Salada
El Reto
La Matanza
La Gineta
Los Tenguños
Zeneta
Sierra de Orihuela
Sierra del Cantón
Sierra de Carrascoy
Sierra de Espuña
Sierra del Ricote
Sierra del Cajal
Sierra de la Muela
Sierra de Molata
Sierra de Ricote
Sierra de Almudi
Sierra de la Cambrón
Sierra de la Serrata
Sierra de Pinar Hermoso
Sierra de Manzanete
Sierra de Mula
Sierra de Cantincharia
Sierra de Ardal
Sierra de Cagitán
Sierra de Los Rameles
Sierra de Las Caras
Sierra de Las Ventanas
Sierra de Zollo
Sierra de Cañada Alta
Sierra de Cañada Gil
Sierra de Rubes
Sierra de Lichor
Sierra de Barranquino
Sierra de Cabezo Inés
Sierra de Llanos del Prado
Sierra de Patruena
Sierra de Yechar
Sierra de El Nato
Sierra de Mula
Sierra de Las Herrerías
Sierra de Los Bernabeles
Sierra de El Barbol
Sierra de Las Herrerías
Sierra de Cerro del Clavo
Sierra de Perona
Sierra de Casas de los Gavilanes
Sierra de Casas de Hernández
Sierra de Casas de Ramón Ruiz
Sierra de Casas de Ramón Ortuño
Sierra de Casas de Ramón Ortuño
Sierra de Casas de Ramón Ortuño

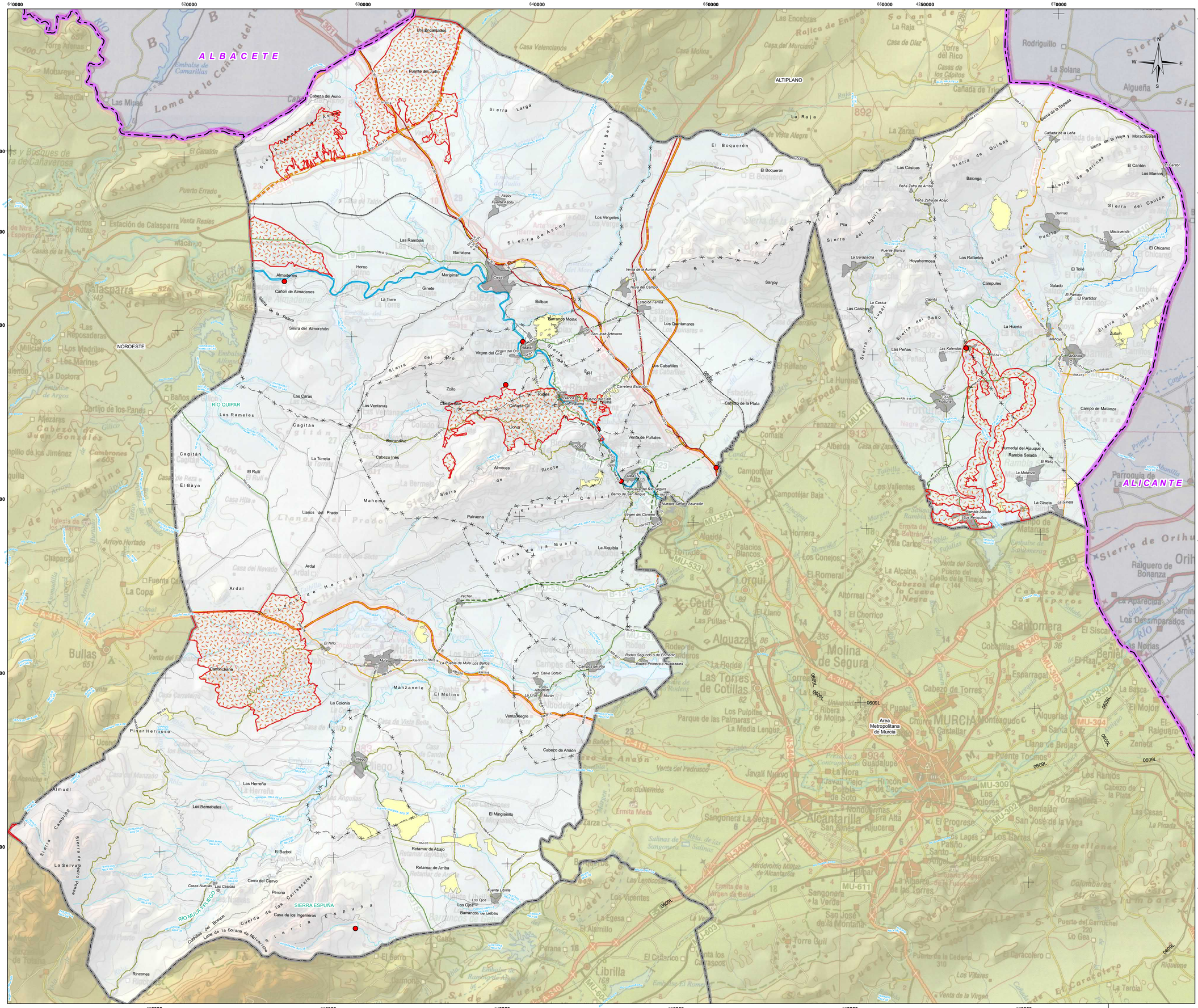
610000
620000
630000
640000
650000
660000
670000
425000
424000
423000
422000
421000
420000
ALBACETE
NOROESTE
RIO QUIPAR
RIO MULA
SIERRA ESPUÑA
ALTIPLANO
ALICANTE
Area Metropolitana de Murcia
Los Encantados
Puente del Tudio
Cabeza del Asno
Sierra Larga
Sierra Benis
El Boquerón
La Raja
Las Cásicas
Peña Zafra de Arriba
Peña Zafra de Abajo
Balonga
Sierra de Quibas
Cañada de la Leña
Sierra de la Hoya y Morachuela
Sierra de Barinas
El Cantón
Los Marcos
Sierra del Cantón
Barinas
Macavenda
El Chicamo
Sierra del Puerto
Sierra del Águila
Pila
Fuente Blanca
La Garapacha
Hoyahermosa
Los Rafaeles
El Tollé
Salado
El Partidor
El Partidor
Campules
La Huerta
Sierra de Abanilla
Zutum
Abanilla
Las Kalendas
Las Peñas
Sierra del Baño
Sierra de Lugar
La Casica
Las Cásicas
Caprés
Mahoya
Campo de Matanza
Humedal del Ajauque y Rambla Salada
El Reto
La Matanza
La Gineta
Rambla Salada
Los Tercojitos
Ascoy
Fuente Ascoy
Los Vergeles
Las Ramblas
Barratera
Cieza
Almadenes
Cañon de Almadenes
Sierra de la Pallera
Sierra del Almorchón
Horno
Maripinar
Ginete
La Torre
Bolbax
Barranco Molax
Abarán
Virgen del Oro
Sierra del Oro
Sierra de Ascoy
Sierra de Enmedio
Sierra de la Pila
Venta de la Aurora
Hoya del Campo
Estación Ferrea
Sanjoy
San José Artesano
Los Cuantanares
Los Cabañiles
Carretera Estación
Cabezo de la Plata
Zoilo
Castellina
Las Caras
Las Ventanas
Los Rameles
Cagitán
Ruedes
Cañada Gil
Lichor
Barrio Blanco
Albergue Cabo Palomo
Fuente Reyna
Barrandino
Cabezo Inés
La Torreta
El Rulil
El Bayo
Venta de Puñales
Ricote
Almeces
Sierra de Ricote
Sierra del Cajal
Ojos
Ulea
Villanueva del Río Segura
Barrio de San Roque
Nuestra Señora Asunción
Virgen del Carmen
Mahoma
Llanos del Prado
Patruena
Sierra de la Muela
La Alquibla
Ardal
Tomás de Herrera
Yéchar
El Niño
Mula
La Fuecica de Mula
Los Baños
Rodeo Segundo o de Enmedio
Rodeo Primero o Huertazales
Campos del Río
Avd. Calvo Sotelo
Alb. Cielo
La Cruz de Morón
Manzanete
El Molino
Ventas Alegre
La Colonia
Cabezo de Anaón
Pinar Hermoso
Chalgo
Las Herreña
Los Bernabeles
El Minglanillo
Almudí
Sierra Cambrón
Sierras de Pedro Ponce
La Selva
El Barbol
Retamar de Abajo
Retamar de Arriba
Cerro del Ciervo
Casas Nuevas
Las Casicas
Perona
Casa de los Ingenieros
Cuerda de los Carrascales
Cuerda del Bolsque
Loma de la Solana de Malvariche
Sierra Espuña
Los Ojos
Fuente Lorita
Barrancos de Lebas
Rincones
Ermita Mesa
Sangonera La Seca
Javalí Nuevo
Javalí Viejo
Puebla de Soto
Los Guillermos
Los Dolores
Los Ramos
Torreagüera
Benijaro
San José de la Vega
Alcantarilla
Aljucer
Era Alta
El Progreso
Los Lages
Patiño
Santo
Los Barres
Los Camellanas
Aljezares
Cabezo de la Plata
Las Casas
La Pinada
Aeródromo Militar de Alcantarilla
Ermita de la Virgen de Belén
Sangonera la Verde
La Alberca de las Torres
Los Valientes
Campotéjar Alta
Campotéjar Baja
Comala
Albarda
Fanazar
Casa de Zapata
Casa del Murciano
Casa Molina
Casa Valencianos
Casa de Díaz
Torre del Rico
Casas de los Cipotos
Cañada de Trigo
Rodriguillo
La Solana
Algueña
La Raja
La Zarza
Rajica de Enmedio
Las Encebras
Solana de Rajica
Sierra del Espada
Sierra de Orihuela
Sierra de Abanilla
Sierra del Carche
Sierra de Algarrobo
Sierra de Crevillente
Sierra de Callosa
Sierra de Hurchillo
Sierra de Cox
Sierra de Abanilla
Sierra de Orihuela

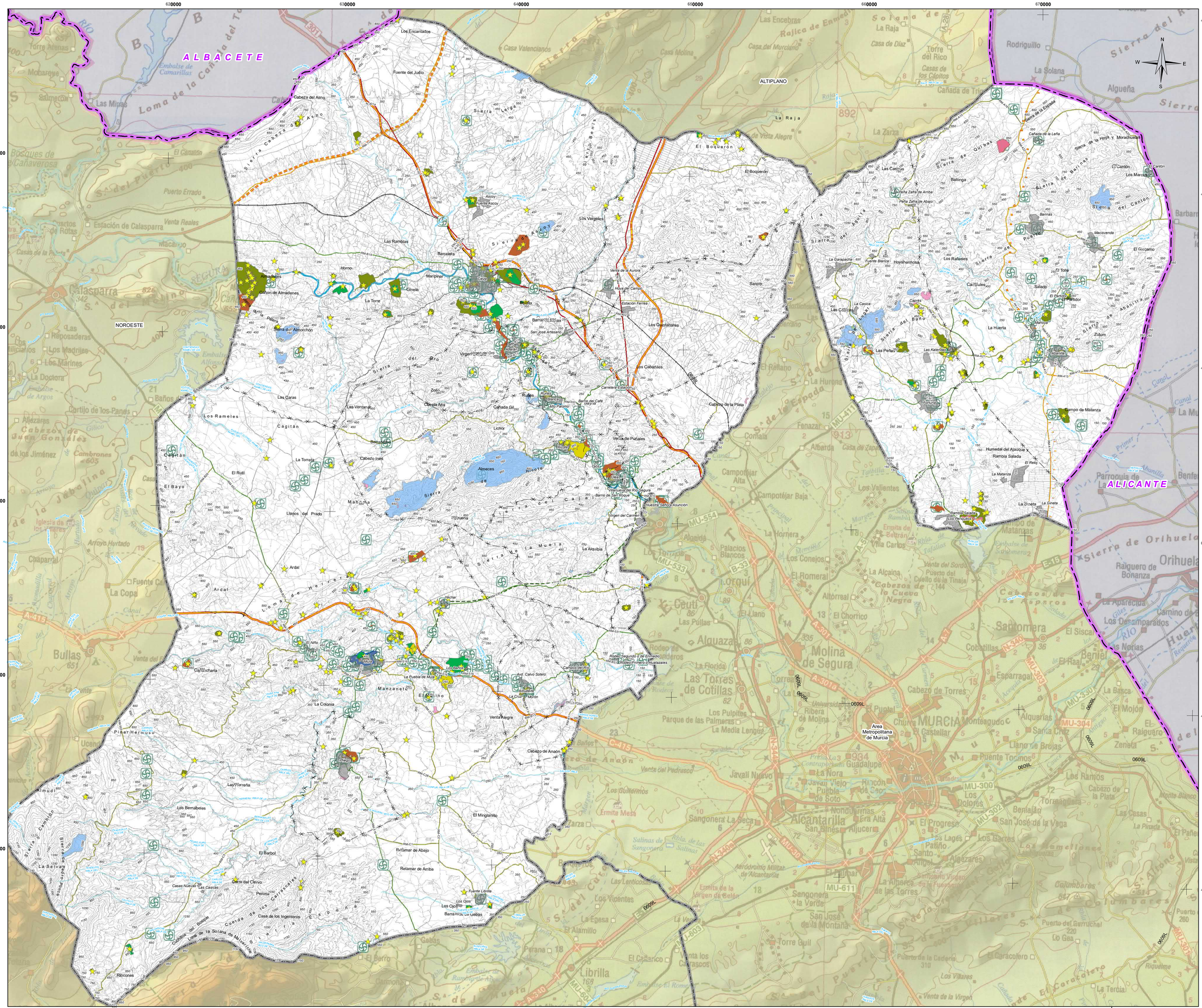
620000
630000
640000
650000
660000
670000
680000
4250000
4240000
4230000
4220000
4210000
4200000
ALBACETE
ALICANTE
ALTIPLANO
NOROESTE
Los Encantados
Fuente del Judío
Cabeza del Asno
Sierra Cabeza del Asno
Sierra Larga
Las Minas
Loma de la Cañada del Tío
Embalse de Camarillas
Casa Valencianos
Casa Molina
Casa del Murciano
Rafica de Enmedio
Solana de Enmedio
La Raja
Casa de Díaz
Torre del Rico
Casas de los Cápitos
Rodriguillo
La Solana
Algueña
Sierra del Rico
Sierra del Canalón
Cañada de Tripa
Cañada de la Leña
Cuerda de la Espuela
Sierra de la Hoya y Morachuelas
Sierra de Quibas
Sierra de Barinas
Sierra del Cantón
El Cantón
Los Marcos
Balonga
Las Cascolas
Peña Zafra de Arriba
Peña Zafra de Abajo
Barinas
Macisvenda
El Gscarmo
El Boquerón
Sierra del Boquerón
Sierra del Argallar
Sierra de Enmedio
Sierra de la Pila
Sierra de la Cruz
Sierra de la Muela
Sierra de Hernández
Sierra de Ardal
Sierra de Manzanete
Sierra del Pino
Sierra del Oro
Sierra de la Selva
Sierra de Pedro Ponce
Sierra de Cambrón
Sierra de Almudí
Sierra de Pinar Hermuso
Sierra de Cagitán
Sierra de los Rameles
Sierra de Cuerda de los Carrascales
Sierra de Cuerda de los Ingenieros
Sierra de Cuerda de la Solana de Matanzas
Sierra de Cuerda de la Solana de Matanzas Sur
Sierra de Cuerda de la Solana de Matanzas Norte
Sierra de Cuerda de la Solana de Matanzas Este
Sierra de Cuerda de la Solana de Matanzas Oeste
Sierra de Cuerda de la Solana de Matanzas Central

610000 620000 630000 640000 650000 660000 670000

4250000 4240000 4230000 4220000 4210000 4200000

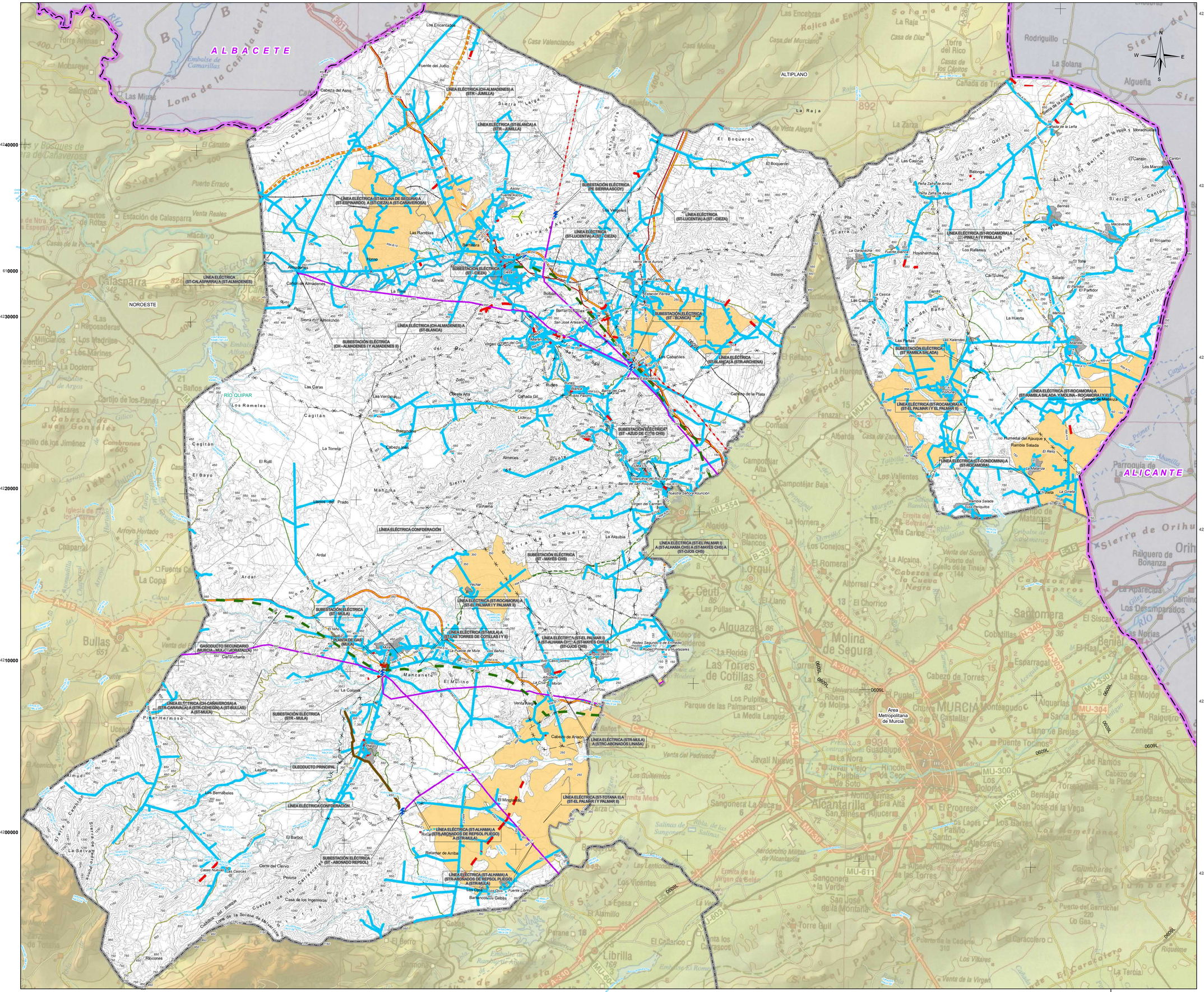
ALBACETE
ALTIPLANO
NOROESTE
RÍO QUIPAR
ALICANTE
Area Metropolitana de Murcia
LÍNEA ELÉCTRICA (CH-ALMADENES) A (STR.- JUMILLA)
LÍNEA ELÉCTRICA (ST-BLANCA) A (STR.- JUMILLA)
LÍNEA ELÉCTRICA (ST-MOLINA DE SEGURA) A (ST-ESPINARDO) A (ST-CIEZA) A (ST-CANARAVERDE)
LÍNEA ELÉCTRICA (ST-CALASPARRA) A (ST-ALMADENES)
LÍNEA ELÉCTRICA (CH-ALMADENES) A (ST-BLANCA)
LÍNEA ELÉCTRICA (ST-BLANCA) A (STR-ARCHENA)
LÍNEA ELÉCTRICA (ST-LUCENTA) A (ST - CIEZA)
LÍNEA ELÉCTRICA (ST-ROCAMORA) A (ST-FINELA I Y FINELA II)
LÍNEA ELÉCTRICA (ST-ROCAMORA) A (ST-EL PALMAR I Y EL PALMAR II)
LÍNEA ELÉCTRICA (ST-ROCAMORA) A (ST-RAMBLA SALADA, Y MOLINA - ROCAMORA I Y II)
LÍNEA ELÉCTRICA (ST-CONDOMINA) A (ST-ROCAMORA)
LÍNEA ELÉCTRICA (ST-EL PALMAR II) A (ST-ALHAMA CHS) A (ST-MAYES CHS) A (ST-OJOS CHS)
LÍNEA ELÉCTRICA (ST-TOTANA II) A (ST-EL PALMAR I Y PALMAR II)
LÍNEA ELÉCTRICA (ST-ALHAMA) A (STR-ABONADOS DE REPSOL PLIEGO) A (STR-MULA)
LÍNEA ELÉCTRICA (ST-ALHAMA) A (STR-ABONADOS DE REPSOL PLIEGO) A (ST-MULA)
LÍNEA ELÉCTRICA (CH-CAÑAVEROSA) A (STR-CAÑAVERICA) A (STR-CEHEGÍN) A (ST-BULLAS) A (ST-MULA)
LÍNEA ELÉCTRICA (STR-MULA) A (STRO-ABONADOS LINASA)
LÍNEA ELÉCTRICA CONFEDERACIÓN
SUBESTACIÓN ELÉCTRICA (ST - CIEZA)
SUBESTACIÓN ELÉCTRICA (ST - BLANCA)
SUBESTACIÓN ELÉCTRICA (CH - ALMADENES I Y ALMADENES II)
SUBESTACIÓN ELÉCTRICA (ST - AZUD DE C.H. 'G CHS')
SUBESTACIÓN ELÉCTRICA (ST - MAYES CHS)
SUBESTACIÓN ELÉCTRICA (ST - MULA)
SUBESTACIÓN ELÉCTRICA (ST - ABONADO REPSOL)
SUBESTACIÓN ELÉCTRICA (ST - RAMBLA SALADA)
SUBESTACIÓN ELÉCTRICA (ST - SIERRA/ASCOY)
SUBESTACIÓN ELÉCTRICA (STR - MULA)
PLANTA DE GAS (MULA)
GASODUCTO SECUNDARIO (MURCIA - MULA - CARAVACA/LORCA/TALLA)
OLEODUCTO PRINCIPAL
Los Encantados
Fuente del Judío
Cabeza del Asno
Sierra Larga
Sierra Cabeza del Asno
Sierra de Benis
Sierra de Ascoy
Sierra del Puerto
Puerto Errado
Estación de Calasparra
Venta Reales
Macanino
Las Minas
Embalse de Camarillas
Río Mundo
Loma de la Cañada del Tío
Casa Valencianos
Casa Molina
Casa del Murciano
Las Encebras
Rajica de Enmedio
Sierra del Boquerón
El Boquerón
La Raja
Casa de Díaz
Torre del Rico
Casas de los Cápitos
Cañada de Trigo
La Solana
Rodriguillo
Algueña
Sierra de la Espada
Cañada de la Leña
Sierra de la Hoya y Morachuela
Sierra de Quibas
Sierra de Barinas
Sierra del Cantón
El Cantón
Los Marcos
Balonga
Las Casicas
Peña Zafra de Arriba
Peña Zafra de Abajo
Bannas
Macavenda
El Siscamo
Puerto
Sierra del Baño
Los Rafaeles
Hoyahermosa
La Garrochosa
Fuente Barrera
El Tollo
Saladó
El Partidor
Cañales
Capes
La Casica
Las Casicas
La Huerta
Macova
Zutupo
Las Partas
Las Kalendas
Fortuna
Rambla Salada
Mundedal del Ajauque y Rambla Salada
El Reloj
La Matanza
La Ginela
Ramola Salada
Los Periquitos
Sierra de Abanilla
Abanilla
Cerro de Matanza
Sierra de Orihuela
Raiguero de Bonanza
Sierra de Callosa
Sierra de la Muela
Sierra de Carrascoy
Sierra de Cabezo Beaza
Sierra de Pedro Ponce
Sierra de la Selva
Sierra de Carrascoy
Sierra de Columbares
Sierra de Orihuela
Sierra de Abanilla
Sierra de Cabezo Gordo
Sierra de Cabezo Negro

610000 620000 630000 640000 650000 660000 670000

4250000 4240000 4230000 4220000 4210000 4200000

ALBACETE

ALICANTE

ALTIPLANO

NOROESTE

Area Metropolitana de Murcia

Loma de la Cañada del Tollo

Embalse de Camarillas

Los Encantados

Fuente del Judío

Cabeza del Asno

Sierra Cabeza del Asno

Sierra Larga

Sierra de Ascoy

EMBALSE DEL JUDÍO

Ascoy

Fuente Ascoy

Las Ramblas

Barralera

Horno

Almadenes

Cañón de Almadenes

Maripinar

Ginete

La Torre

Caza

EMBALSE DEL ARGOS

Sierra del Almadenes

Bolbax

Barranco de Bolbax

San José Artesano

Virgen Virgen del Oro

Asaran

Sierra del Oro

Los Vergeles

Sierra de Benis

El Boquerón

Venta de la Aurora

Hoya del Campo

Estación Ferrea

Los Cantalares

Los Cabañiles

Sanjoy

Rubio

Carretera Estación

Cabezo de la Plata

Las Caras

Los Rameles

Cagitán

Las Ventanas

Cerrada Alta

Cañada Gil

Lidria

Barrandeno

Cabezo Inés

La Torreta

El Rutil

El Bayo

Mahoma

Llanos del Prado

Almeces

Ricote

Sierra de Ricote

Venta de Pañales

Rodeo de Ricote

Rodeo de San Roque

Nuestra Señora Asunción

Virgen del Carmen

Fuluana

EMBALSE DE MAYES

Sierra de la Muela

La Alqubia

Ardal

Yéchar

EMBALSE DE LA CIERVA

El Niño

Mula

La Cañada de Mula

Los Baños

Rodeo Primero o Huertecicos

Rodeo Segundo o de Enmedio

Campos del Río

Rodeo Tercero o de Abajo

EMBALSE DE LOS RODEOS

Fondo Calvo Sotelo

Alcantarilla

La Cruz de Molón

Manzaneta

El Molino

La Colonia

Venta Alegre

EMBALSE DE LA CONTRAPARADA

Pinar Hermoso

Cabezo de Anaón

Rambla de Nogalte

Las Torrecilla

EMBALSE DEL ROMERAL

Almudí

Los Bernabeles

El Mingranillo

Sierra de Carrascoy

Sierra de Peña Rubia

La Selva

El Barbol

Retamar de Abajo

Retamar de Arriba

Cerro del Carrizo

Casas Nuevas

Las Cascas

Peroria

Casa de los Ingenieros

Cuesta de los Carrascares

Sierra de la Espuña

Fuente Lobina

Los Ojos

Barranco de Liebres

Cabezo de la Solana de Mirabetes

Rincones

Sierra de la Pila

Sierra del Carche

Sierra de la Pila

Sierra de Quibas

Sierra de la Espada

Cañada de la Leña

Sierra de la Hoya y Moracheles

Sierra de Barinas

El Cantón

Los Marcos

Sierra del Cantón

Balonga

Las Casicas

Peña Zafra de Arriba

Peña Zafra de Abajo

Pita

Sierra del Agua

Barinas

Macavenda

El Gocamo

La Garapacha

Fuente Blanca

Hoyahermosa

Los Rafales

Sierra del Puerto

El Tollo

Salado

El Partidor

Las Casicas

Casas

Baño

La Huera

Las Peñas

Las Kalendas

Sierra de Abanilla

Zutum

Mahoya

Abanilla

Sierra de Algarrobo

Campo de Matanza

Los Fortunas

Hurnedal del Alauque

Rambla Salada

El Reloj

La Matanza

La Murada

La Ginera

Ramola Salada

Los Percultos

EMBALSE DE SANTOMERA

Sierra de Orihuela

Rajuero de Bonanza

La Aparecida

Los Desamparados

Las Norias

Sierra de Benejúzar

Sierra de Callosa

Sierra de Abanilla

Sierra de Algarrobo

Sierra de Orihuela

Sierra de Callosa

Sierra de Benejúzar

610000 620000 630000 640000 650000 660000 670000

4250000 4240000 4230000 4220000 4210000 4200000

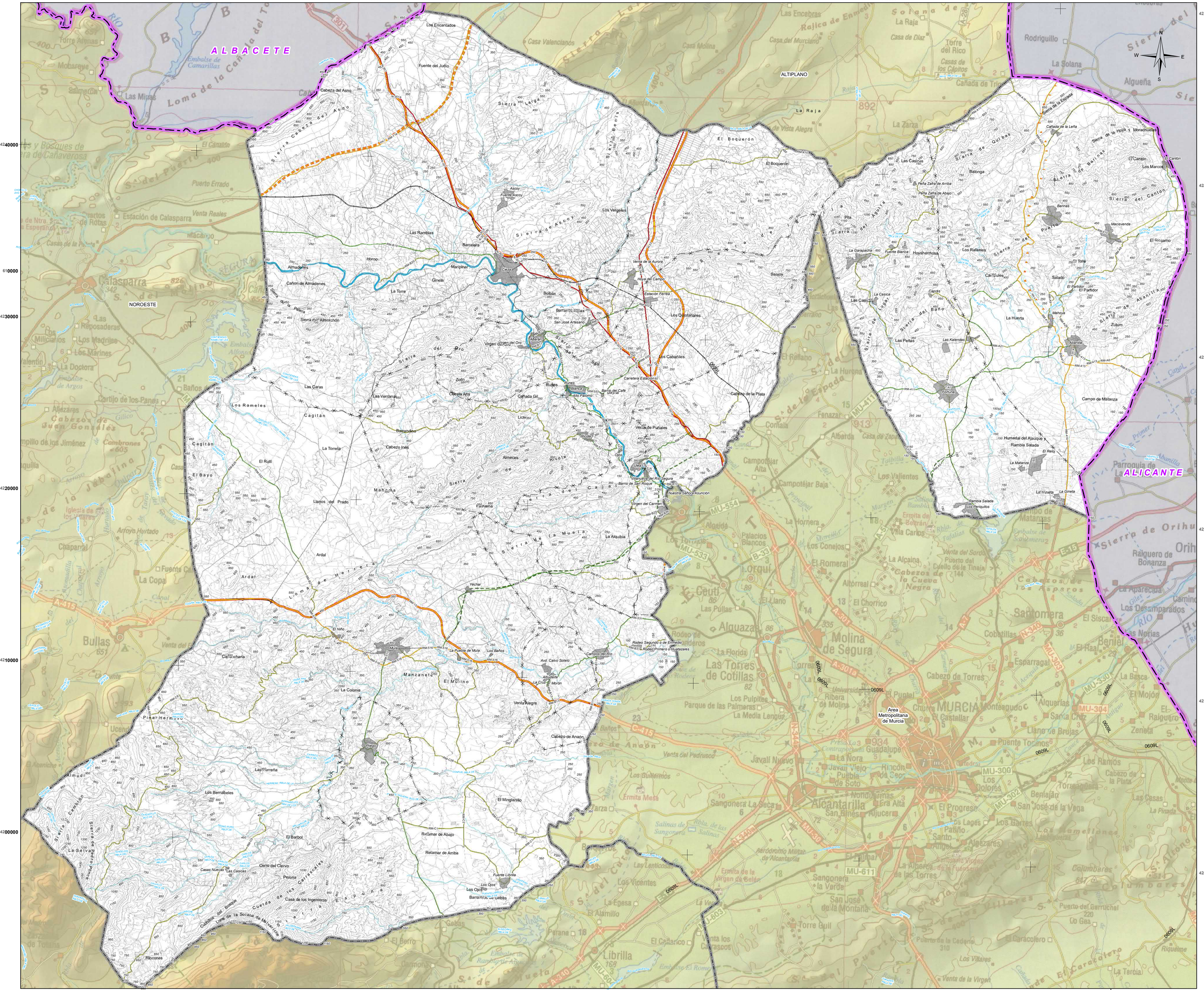
ALBACETE
ALTIPLANO
NOROESTE
ALICANTE
Los Encantados
Fuente del Judío
Cabeza del Asno
Sierra Larga
Sierra Cabeza del Asno
Sierra de Ascoy
Ascoy
Fuente Ascoy
Los Vergeles
Las Ramblas
Barralera
Horno
Manchinar
Almadenes
Cañón de Almadenes
Ginetal
La Torre
Bolbax
Barranco Bolbax
San José Artesano
Sierra del Almolchón
Cueza
Venta de la Aurora
Hoya del Campo
Estación Ferrea
Los Cantalares
Sanchy
El Boquerón
Virgen Virgen del Oro
Los Cabañiles
Carretera Estación
Cabezos de la Plata
Rubios
Granca
Alto Palomo
Barranco del Café
Cañada Gil
Cerezo Alto
Zollo
Las Caras
Las Ventanas
Los Rameles
Cagitán
Barrancaleno
Cabezo Ines
La Torreta
El Rutil
El Bayo
Almeces
Ricote
Cerro
Venta de Pañales
Urea
Venta nueva del Río Segura
Barrio de San Roque
Nuestra Señora Asunción
Virgen del Carmen
Mahoma
Llanos del Prado
Fuhuana
Sierra de la Muela
La Alquibla
Ardal
Loma de Herrera
Yéchar
El Niño
Mula
La Fuente de Mula
Los Baños
Rodeo Segundo o de Enmedio
Rodeo Primero o Matazales
Campos del Río
Avd. Calvo Sotelo
Albudeite
La Cruz de Morón
Manzanete
El Molino
La Colonia
Venta Alegre
Pinar Hermoso
Cabezo de Anaón
Pliego
Almudí
Las Parreñas
Los Barrabeles
Sierra de Cambrón
Sierra de Orán
La Selvaja
El Barbol
Retamar de Abajo
Retamar de Arriba
El Minglarillo
Cerro del Ciervo
Casas Nuevas
Las Cascas
Peroria
Casa de los Ingenieros
Cuerda de los Carrascales
Cañada de los Ingenieros
Loma de la Solana de Miravetes
Rincones
Fuente Lidria
Los Ojos
Los Qos
Barranco de Liebres
Rodeo
Sierra de la Pila
Sierra de Quibas
Cañada de la Leña
Sierra de la Hoya y Morachuelo
Sierra del Cantón
Sierra de Barinas
Sierra de Abanilla
Sierra del Baño
Sierra del Puerto
Sierra de la Espada
Las Casicas
Las Casinas
Balonga
Peña Zafra de Arriba
Peña Zafra de Abajo
Pita
La Garapacha
Fuente Blanca
Hoyahermosa
Los Rafaeles
Cañadas
Las Peñas
Las Kalendas
La Huerta
Mahoya
Zutum
Abanilla
El Partidor
Saladó
El Tollo
Macavenda
El Siscamo
Barinas
El Cantón
Los Marcos
Campo de Matanza
Hunredal del Alauque y Rambla Salada
El Reloj
La Matanza
La Ginela
Ramola Salada
Los Periquitos
Area Metropolitana de Murcia
MURCIA
Monteagudo
Santomera
Molina de Segura
Las Torres de Cotillas
Alcantarilla
Beniaján
Javalí Nuevo
Javalí Viejo
La Nora
Puebla de Soto
Los Guilermos
Ermita Mesa
Sangonera La Seca
Aljucer
Era Alta
El Progreso
Los Dolores
Los Ramos
Torreagüera
San José de la Vega
Los Barres
Los Lages
Patiño
Santo
Alguazas
Ceutí
Las Pulas
Los Torraos
Los Conejos
El Romeral
Las Palmeras
La Media Legua
Parque de las Palmeras
Los Pulpites
Ribera de Molina
Las Florida
Rodeo
Los Palacios Blancos
Palacios
Orquí
Alcaina
Cabezos de la Cueva Negra
Venta del Sordo
Puerto del Cuello de la Tinaja
Cabezo de Torres
Esparragal
Cobatillas
Benlel
El Raal
El Siscar
Las Norias
Los Desamparados
La Aparecida
Raiguero de Bonanza
Sierra de Orihuela
Parroquia de La Alcayna
Cañada de Trigo
Rodriguillo
La Solana
Algueña
La Solana
La Raja
Casa Valencianos
Casa Molina
Casa del Murciano
Casa de Díaz
Torre del Rico
Casas de los Cápitos
Las Encebras
Rajica de Enmedio
Solana de la Raja
Sierra del Rellano
Sierra de la Espada
Sierra de Fenazar
Sierra de Albarda
Sierra de Columbares
Sierra de Orihuela
Sierra del Primer Puente
Sierra del Segundo Puente
Sierra de la Jabalina
Sierra de Cambrones
Sierra de Juan Gonzalez
Sierra del Puerto
Sierra de Cañaverosa
Sierra de Nuestra Señora de las Esperanzas
Sierra de Cabezos
Sierra de Cartagena
Sierra de Escalona
Sierra de Columbares
Sierra de Orihuela
Sierra del Primer Puente
Sierra del Segundo Puente
Sierra de la Jabalina
Sierra de Cambrones
Sierra de Juan Gonzalez
Sierra del Puerto
Sierra de Cañaverosa
Sierra de Nuestra Señora de las Esperanzas
Sierra de Cabezos
Sierra de Cartagena
Sierra de Escalona
Loma de la Canaleja del Tollo
Loma de Cabeza del Asno
Loma de Herrera
Loma de la Solana de Miravetes
Cuerda de la Sierra
Cuerda de los Carrascales
Cañada de los Ingenieros
Casa de los Ingenieros
Cabezo de la Plata
Cabezo Ines
Cabezos de Juan Gonzalez
Cabezos de Cambrones
Cabezo de Torres
Cabezo de Anaón
Cabezo de la Plata
Cabezo Ines
Cabezos de la Cueva Negra
Cabezos de Juan Gonzalez
Cabezos de Cambrones
Embalse de Camarillas
Balsa de las Salinas
Salinas de Sangonera
Ermita de la Virgen de Belén
Ermita de Beltrán
Ermita Mesa
Aeródromo Militar de Alcantarilla
Puerto del Garruchal
Puerto de la Cadena
Puerto Errado
Puerto de Rotas
Puerto de Mazarrón
Puerto Lumbreras
Puerto
Venta del Pedrusco
Venta de la Virgen
Venta Alegre
Venta de la Aurora
Venta de Pañales
Venta nueva del Río Segura
Venta del Sordo
Venta del Pedrusco
Venta Alegre
Embalse de Camarillas
Embalse de Puentes
Embalse de Valdeinfierno
Embalse de Ojós
Embalse de Ricote
Embalse de Cenajo
Embalse de Talave
Embalse de Almadenes
Embalse de Alfonso XIII
Embalse de Argos
Embalse de Puentes
Embalse de Valdeinfierno
Embalse de Ojós
Embalse de Ricote
Embalse de Cenajo
Embalse de Talave
Embalse de Almadenes
Embalse de Alfonso XIII
Embalse de Argos
Río Mula
Río Segura
Río Segura
Río Mula
Río Mula
Río Segura
Río Segura
Río Mula
Río Mula
Río Segura
Río Segura
Río Mula