

INFORME DE SOSTENIBILIDAD AMBIENTAL DE LA MODIFICACIÓN DE LAS DIRECTRICES Y PLAN DE ORDENACIÓN TERRITORIAL DEL LITORAL DE LA REGIÓN DE MURCIA, APROBADAS POR EL DECRETO 57/2004, RELATIVA A LA NORMATIVA SOBRE LA CATEGORIZACIÓN DE SUELOS, SU RÉGIMEN DE USOS Y SOBRE RESERVAS Y FOMENTO DE USOS TURÍSTICOS.

ANEXO II. CARTOGRÁFICO.



LISTADO DE PLANOS

PLANO 01. Ámbito territorial.

PLANO 02. Suelos protegidos de las DPOTL vigentes.

PLANO 03. Superficie actualizada de los Suelos de Protección Ambiental.

PLANO 04. Suelos de Protección de Cauces y Suelos de Protección de la Minería desafectados.

PLANO 05. Suelo urbanizable de uso residencial analizado.

PLANO 06. Zonas inundables en periodos de retorno de 10, 50, 100 y 500 años.

PLANO 07. Áreas reguladas por los planes de recuperación de flora.

PLANO 08. Áreas reguladas por los planes de recuperación de fauna.

PLANO 09. Tipología de suelos en el ámbito de las DPOTL.

PLANO 10. Acuíferos delimitados por el Plan Hidrológico de la Cuenca del Segura.

PLANO 11. Montes Públicos en el ámbito de las DPOTL y relación con las áreas analizadas.

PLANO 12. Lugares de Interés Geológico en el ámbito de las DPOTL y relación con las áreas analizadas.

PLANO 13. Humedales inventariados en el ámbito de las DPOTL y relación con las áreas analizadas.

PLANO 14. Microrreservas de flora en el ámbito de las DPOTL y relación con las áreas analizadas.

PLANO 15. Árboles y arboledas monumentales en el ámbito de las DPOTL y relación con las áreas analizadas.

PLANO 16. Hábitats prioritarios presentes en el ámbito de los Suelos de protección de Cauces vigentes y los Suelos Afectados por Riesgos de la Minería.

PLANO 17. Hábitats raros y muy raros presentes en el ámbito de los Suelos de protección de Cauces vigentes y los Suelos Afectados por Riesgos de la Minería.

PLANO 18. Sectores analizados de suelo urbanizable de uso residencial afectado por la modificación de las DPOTL en relación con la Red Natura 2000.

PLANO 19. Corredores ecológicos en el ámbito de las DPOTL.

PLANO 20. Áreas Prioritarias declaradas conforme al R.D. 1432/2008 en el ámbito de las DPOTL y relación con las áreas analizadas.

PLANO 21. Áreas de rapaces rupícolas en el ámbito de las DPOTL y relación con las áreas analizadas.

PLANO 22. Áreas de distribución de la tortuga mora en el ámbito de las DPOTL y relación con las áreas analizadas.

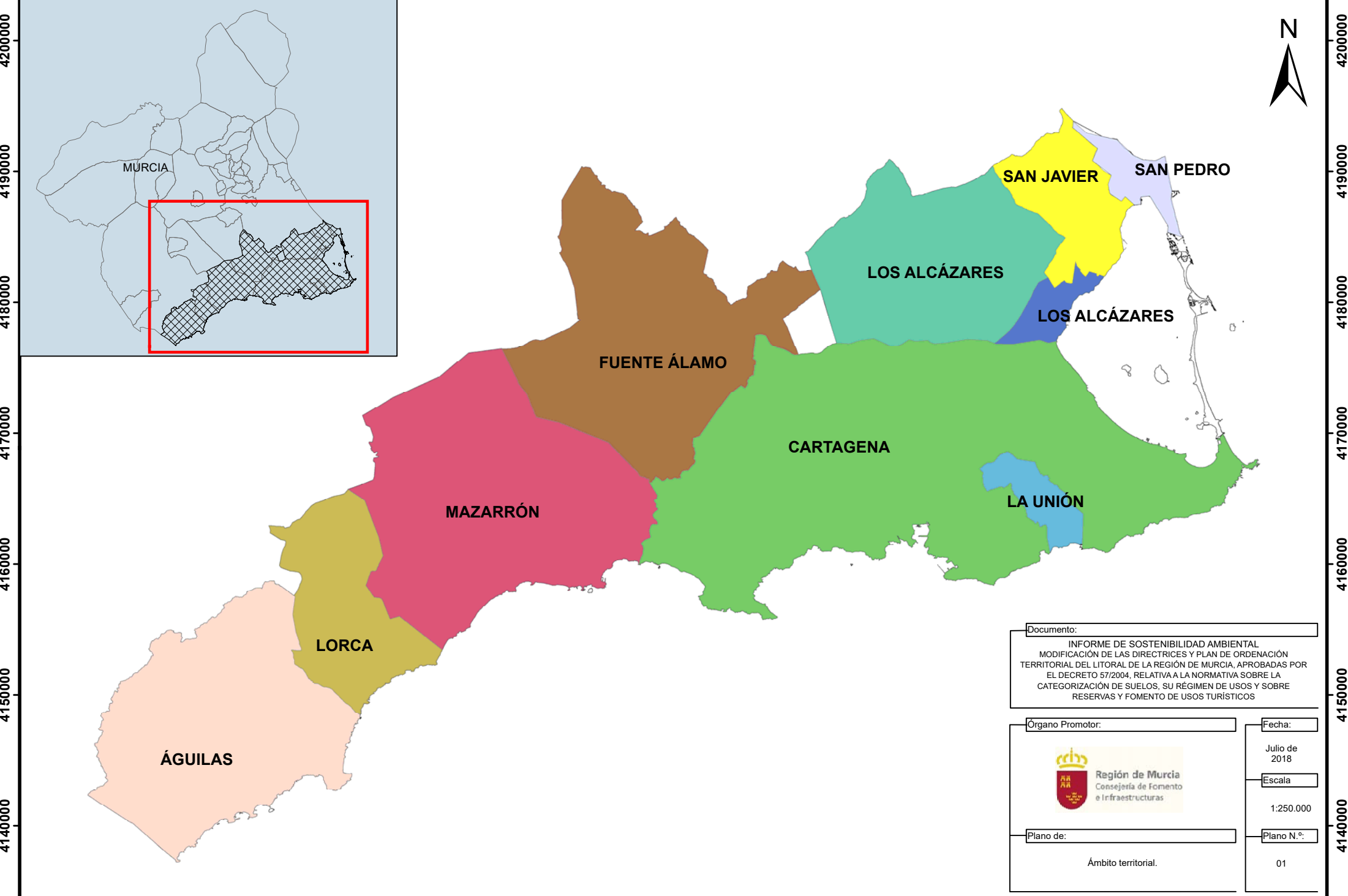
PLANO 23. Entornos de BIC en el ámbito de las DPOTL y relación con las áreas analizadas.

PLANO 24. Valoración de la Calidad global del paisaje en el ámbito de las DPOTL y relación con las áreas analizadas.

PLANO 25. Valoración de la Fragilidad del paisaje en el ámbito de las DPOTL y relación con las áreas analizadas.

610000 620000 630000 640000 650000 660000 670000 680000 690000 700000

4200000



610000 620000 630000 640000 650000 660000 670000 680000 690000 700000

4140000

Documento:
 INFORME DE SOSTENIBILIDAD AMBIENTAL
 MODIFICACIÓN DE LAS DIRECTRICES Y PLAN DE ORDENACIÓN
 TERRITORIAL DEL LITORAL DE LA REGIÓN DE MURCIA, APROBADAS POR
 EL DECRETO 57/2004, RELATIVA A LA NORMATIVA SOBRE LA
 CATEGORIZACIÓN DE SUELOS, SU RÉGIMEN DE USOS Y SOBRE
 RESERVAS Y FOMENTO DE USOS TURÍSTICOS

Órgano Promotor:



Plano de:

Ámbito territorial.

Fecha:

Julio de 2018

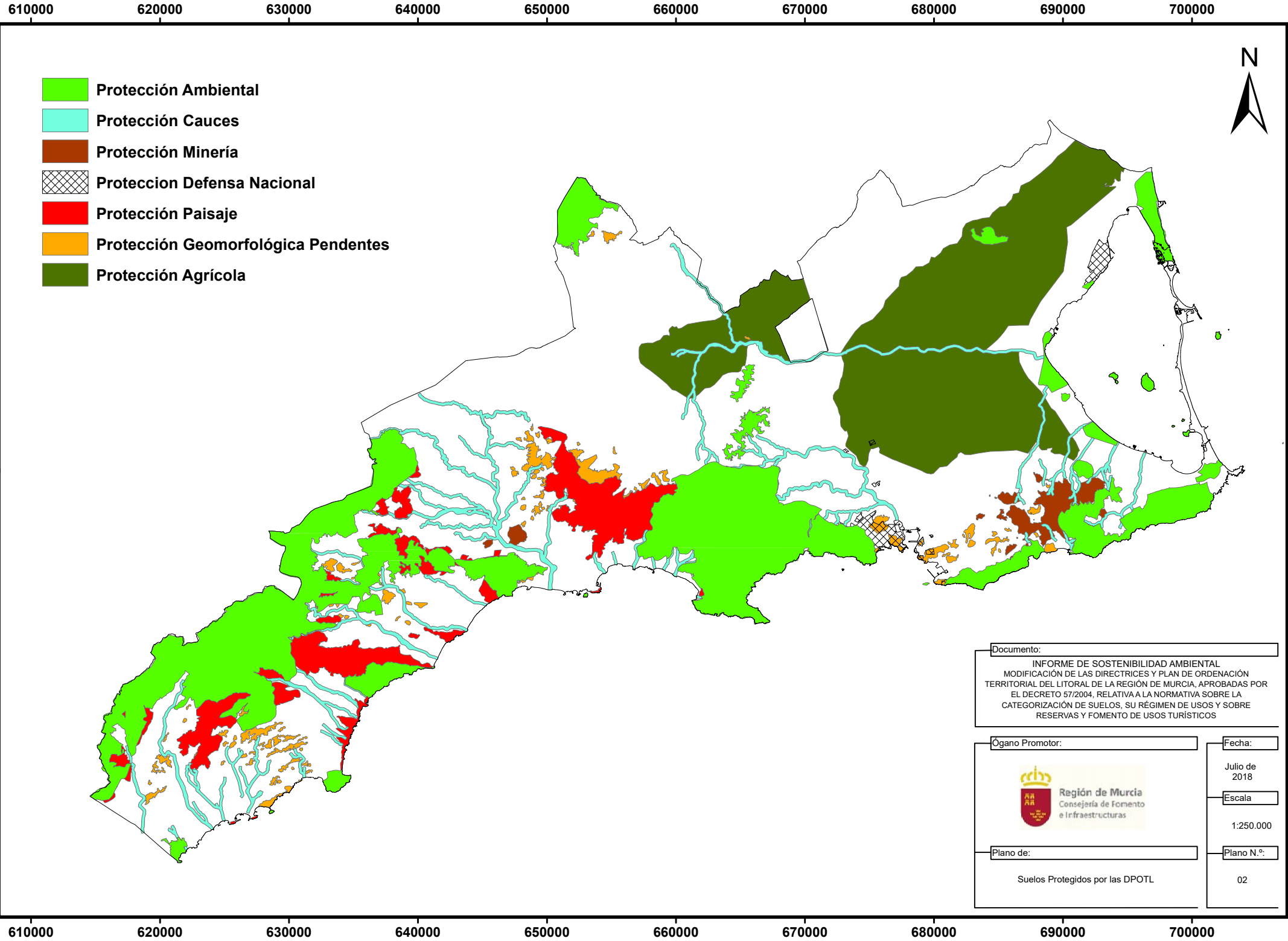
Escala

1:250.000

Plano N.º:

01

4200000
4190000
4180000
4170000
4160000
4150000
4140000



Documento:
 INFORME DE SOSTENIBILIDAD AMBIENTAL
 MODIFICACIÓN DE LAS DIRECTRICES Y PLAN DE ORDENACIÓN
 TERRITORIAL DEL LITORAL DE LA REGIÓN DE MURCIA, APROBADAS POR
 EL DECRETO 57/2004, RELATIVA A LA NORMATIVA SOBRE LA
 CATEGORIZACIÓN DE SUELOS, SU RÉGIMEN DE USOS Y SOBRE
 RESERVAS Y FOMENTO DE USOS TURÍSTICOS

Órgano Promotor:

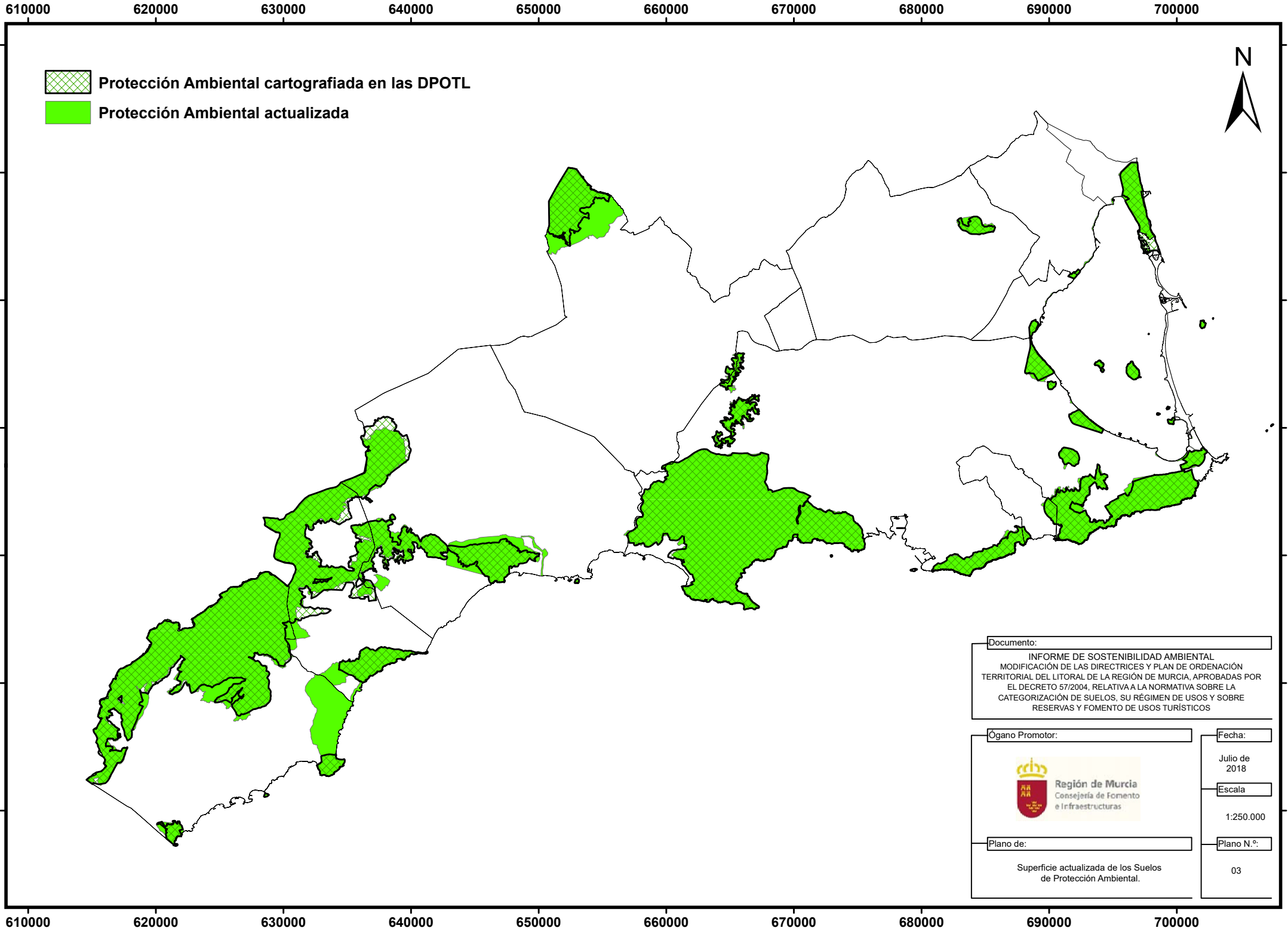
 Región de Murcia
 Consejería de Fomento
 e Infraestructuras



Fecha:
 Julio de
 2018

Plano de:
 Suelos Protegidos por las DPOTL

Escala:
 1:250.000

Plano N.º:
 02



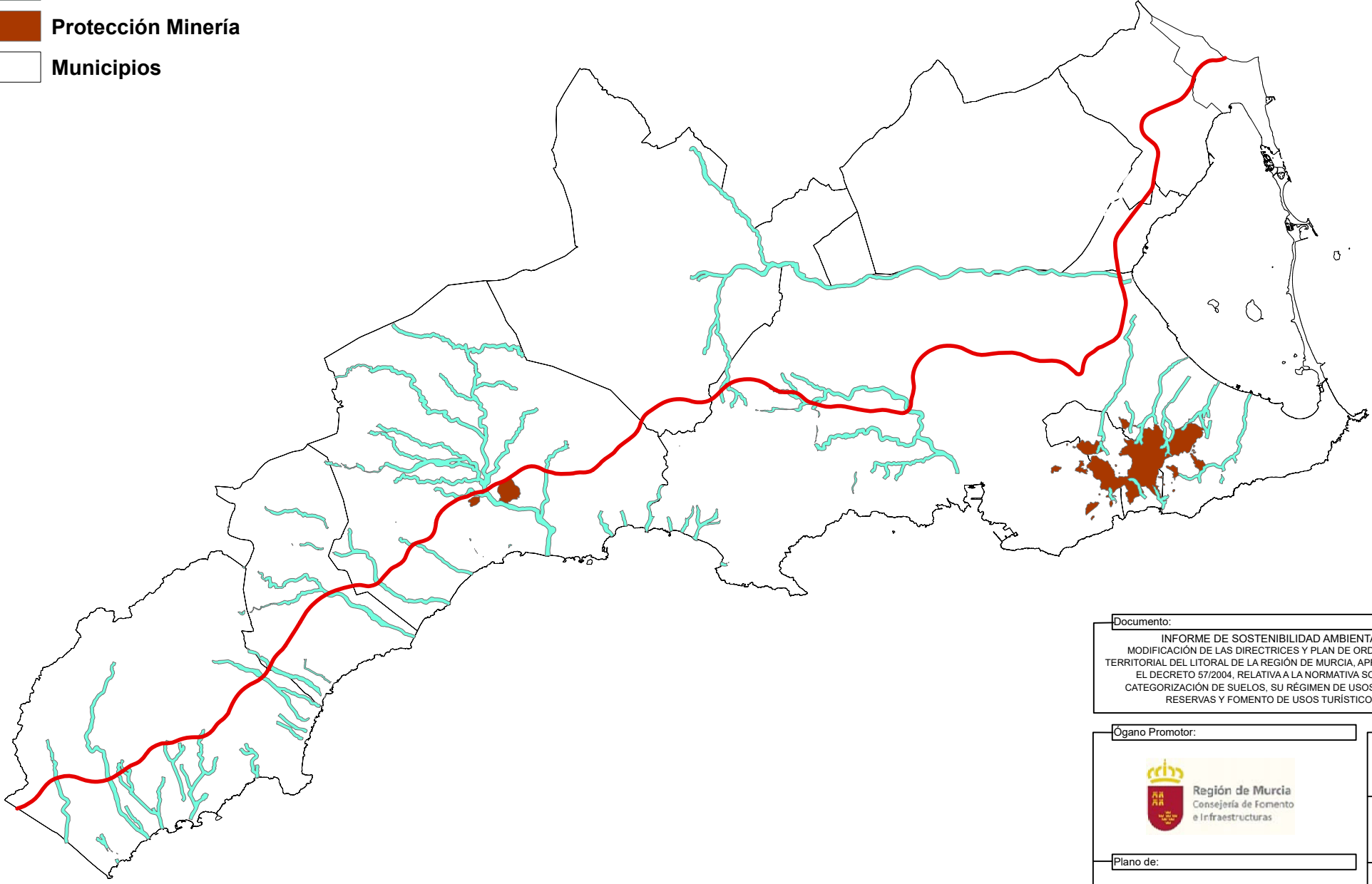
-  Protección Ambiental cartografiada en las DPOTL
-  Protección Ambiental actualizada




Documento:	
INFORME DE SOSTENIBILIDAD AMBIENTAL MODIFICACIÓN DE LAS DIRECTRICES Y PLAN DE ORDENACIÓN TERRITORIAL DEL LITORAL DE LA REGIÓN DE MURCIA, APROBADAS POR EL DECRETO 57/2004, RELATIVA A LA NORMATIVA SOBRE LA CATEGORIZACIÓN DE SUELOS, SU RÉGIMEN DE USOS Y SOBRE RESERVAS Y FOMENTO DE USOS TURÍSTICOS	
Órgano Promotor:	Fecha:
 Región de Murcia Consejería de Fomento e Infraestructuras	Julio de 2018
	Escala:
	1:250.000
Plano de:	Plano N.º:
Superficie actualizada de los Suelos de Protección Ambiental.	03











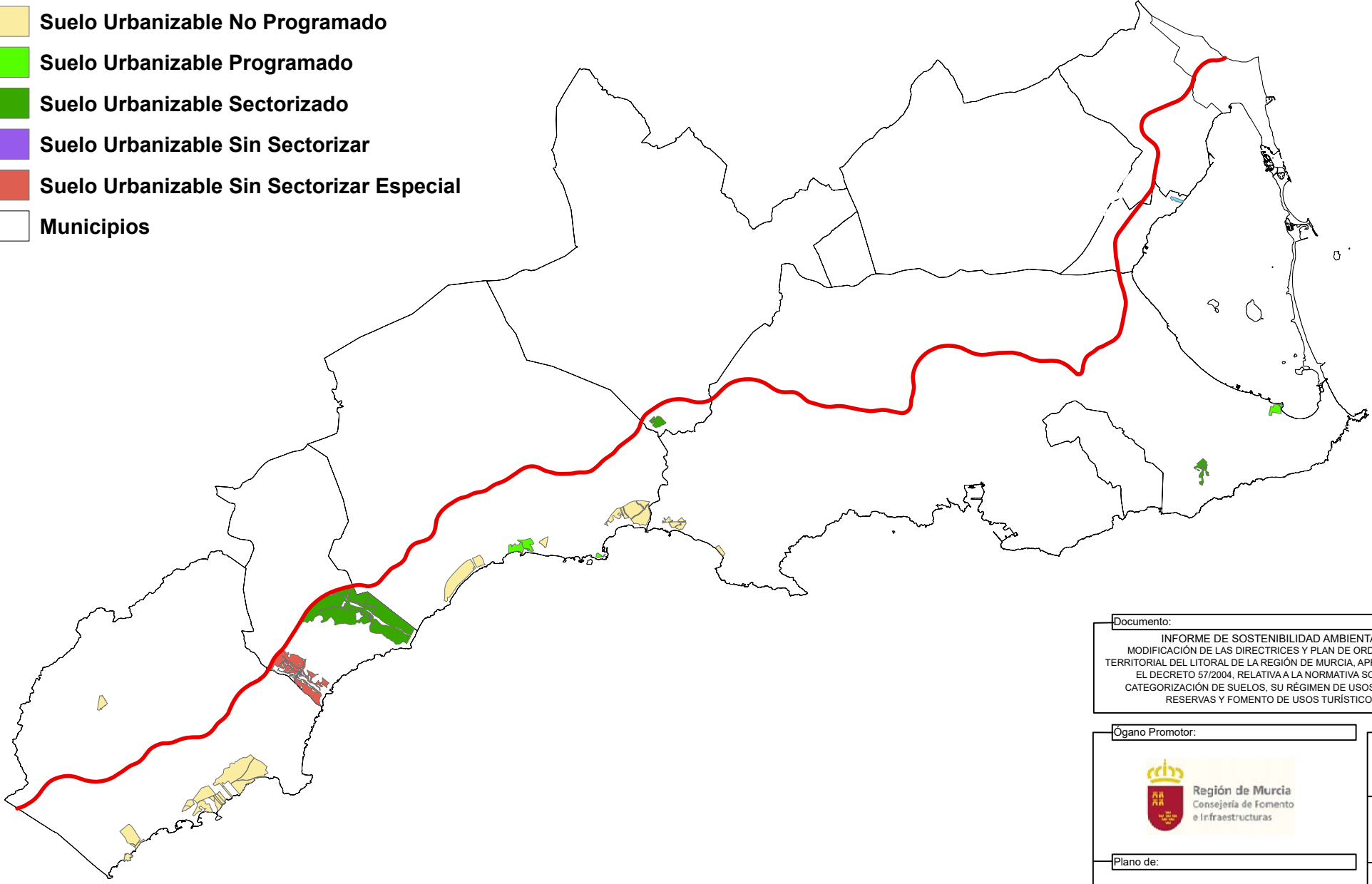
-  Eje AP7
-  Protección Cauces
-  Protección Minería
-  Municipios




Documento:	
INFORME DE SOSTENIBILIDAD AMBIENTAL MODIFICACIÓN DE LAS DIRECTRICES Y PLAN DE ORDENACIÓN TERRITORIAL DEL LITORAL DE LA REGIÓN DE MURCIA, APROBADAS POR EL DECRETO 57/2004, RELATIVA A LA NORMATIVA SOBRE LA CATEGORIZACIÓN DE SUELOS, SU RÉGIMEN DE USOS Y SOBRE RESERVAS Y FOMENTO DE USOS TURÍSTICOS	
Órgano Promotor:	Fecha:
 Región de Murcia Consejería de Fomento e Infraestructuras	Julio de 2018
	Escala:
Plano de:	Plano N.º:
Suelos de Protección de Cauces y Suelos de Protección de la Minería desafectados.	04



-  Eje AP7
-  Suelo Apto para Urbanizar
-  Suelo Urbanizable No Programado
-  Suelo Urbanizable Programado
-  Suelo Urbanizable Sectorizado
-  Suelo Urbanizable Sin Sectorizar
-  Suelo Urbanizable Sin Sectorizar Especial
-  Municipios



Documento:	
INFORME DE SOSTENIBILIDAD AMBIENTAL MODIFICACIÓN DE LAS DIRECTRICES Y PLAN DE ORDENACIÓN TERRITORIAL DEL LITORAL DE LA REGIÓN DE MURCIA, APROBADAS POR EL DECRETO 57/2004, RELATIVA A LA NORMATIVA SOBRE LA CATEGORIZACIÓN DE SUELOS, SU RÉGIMEN DE USOS Y SOBRE RESERVAS Y FOMENTO DE USOS TURÍSTICOS	
Órgano Promotor:	Fecha:
 Región de Murcia Consejería de Fomento e Infraestructuras	Julio de 2018
	Escala
Plano de:	Plano N.º:
Suelo urbanizable de uso residencial analizado.	05

- ZONAS INUNDABLES T=10
- ZONAS INUNDABLES T=50
- ZONAS INUNDABLES T=100
- ZONAS INUNDABLES T=500
- Municipios



Documento:
 INFORME DE SOSTENIBILIDAD AMBIENTAL
 MODIFICACIÓN DE LAS DIRECTRICES Y PLAN DE ORDENACIÓN
 TERRITORIAL DEL LITORAL DE LA REGIÓN DE MURCIA, APROBADAS POR
 EL DECRETO 57/2004, RELATIVA A LA NORMATIVA SOBRE LA
 CATEGORIZACIÓN DE SUELOS, SU RÉGIMEN DE USOS Y SOBRE
 RESERVAS Y FOMENTO DE USOS TURÍSTICOS

Órgano Promotor:

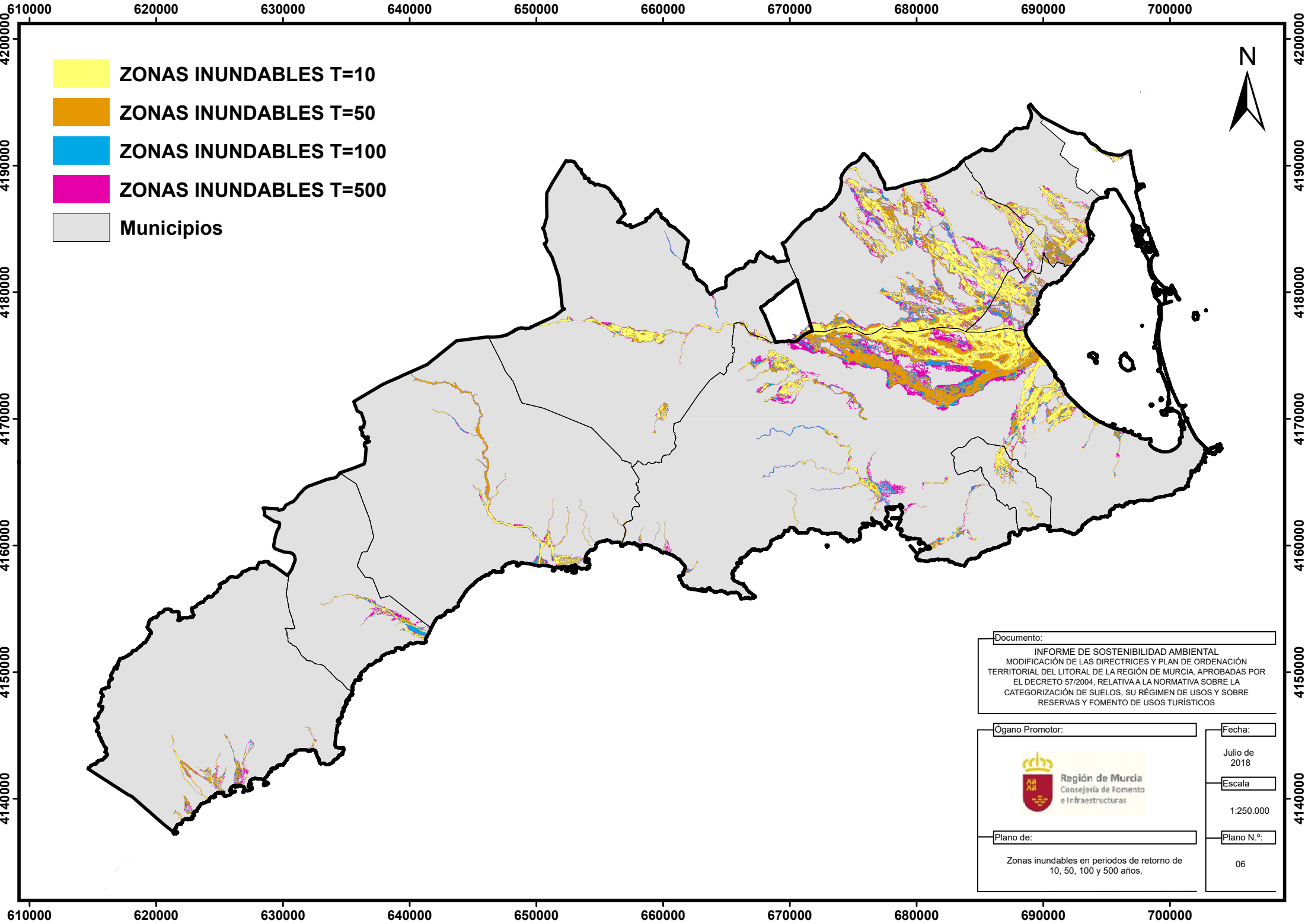
 Región de Murcia
 Consejería de Fomento
 e Infraestructuras

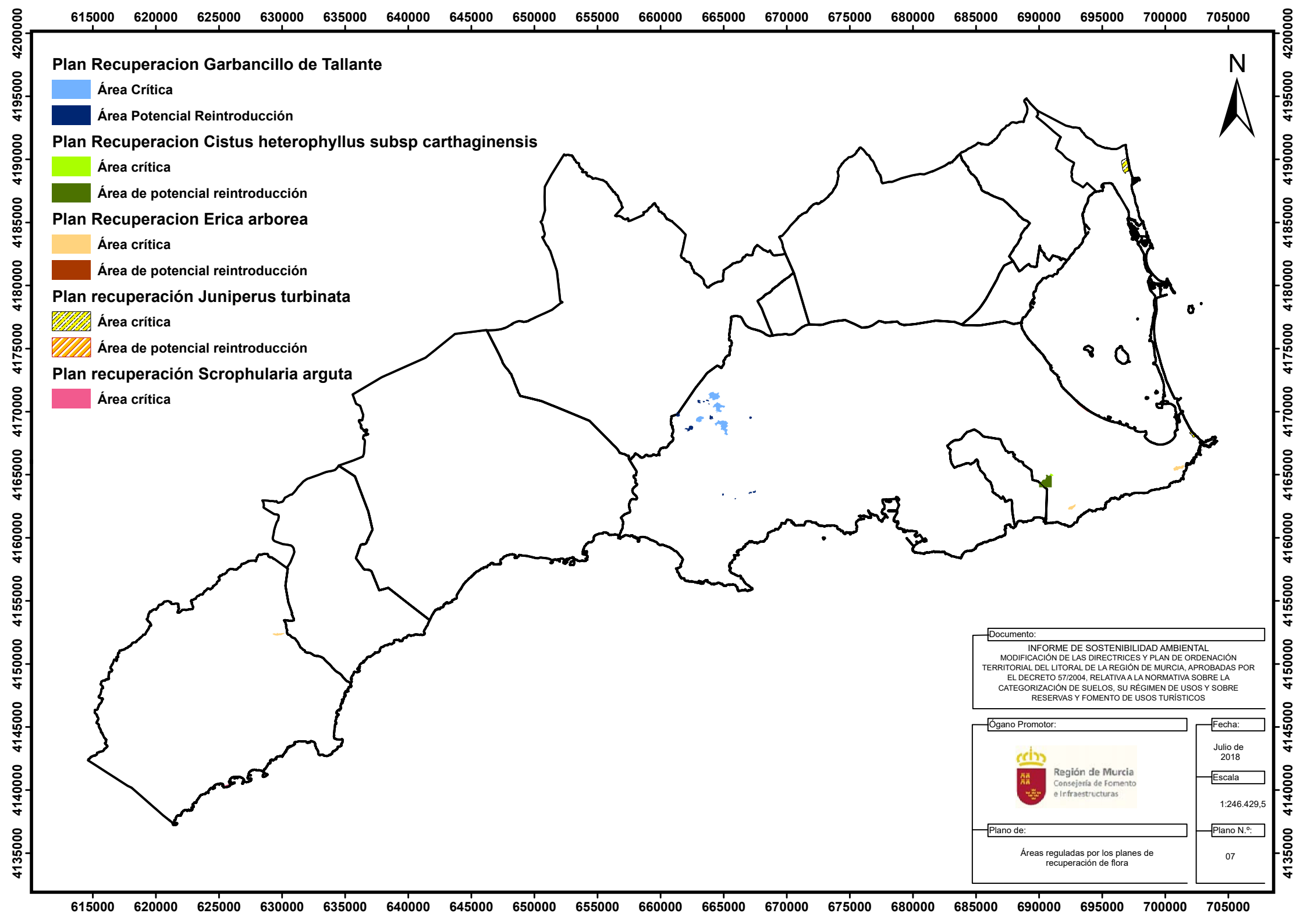
Fecha:
 Julio de
 2018

Escala:
 1:250.000

Plano de:
 Zonas inundables en periodos de retorno de
 10, 50, 100 y 500 años.

Plano N.º:
 06





Plan Recuperacion Garbancillo de Tallante

- Área Crítica
- Área Potencial Reintroducción

Plan Recuperacion Cistus heterophyllus subsp carthaginensis

- Área crítica
- Área de potencial reintroducción

Plan Recuperacion Erica arborea

- Área crítica
- Área de potencial reintroducción


Plan recuperación Juniperus turbinata

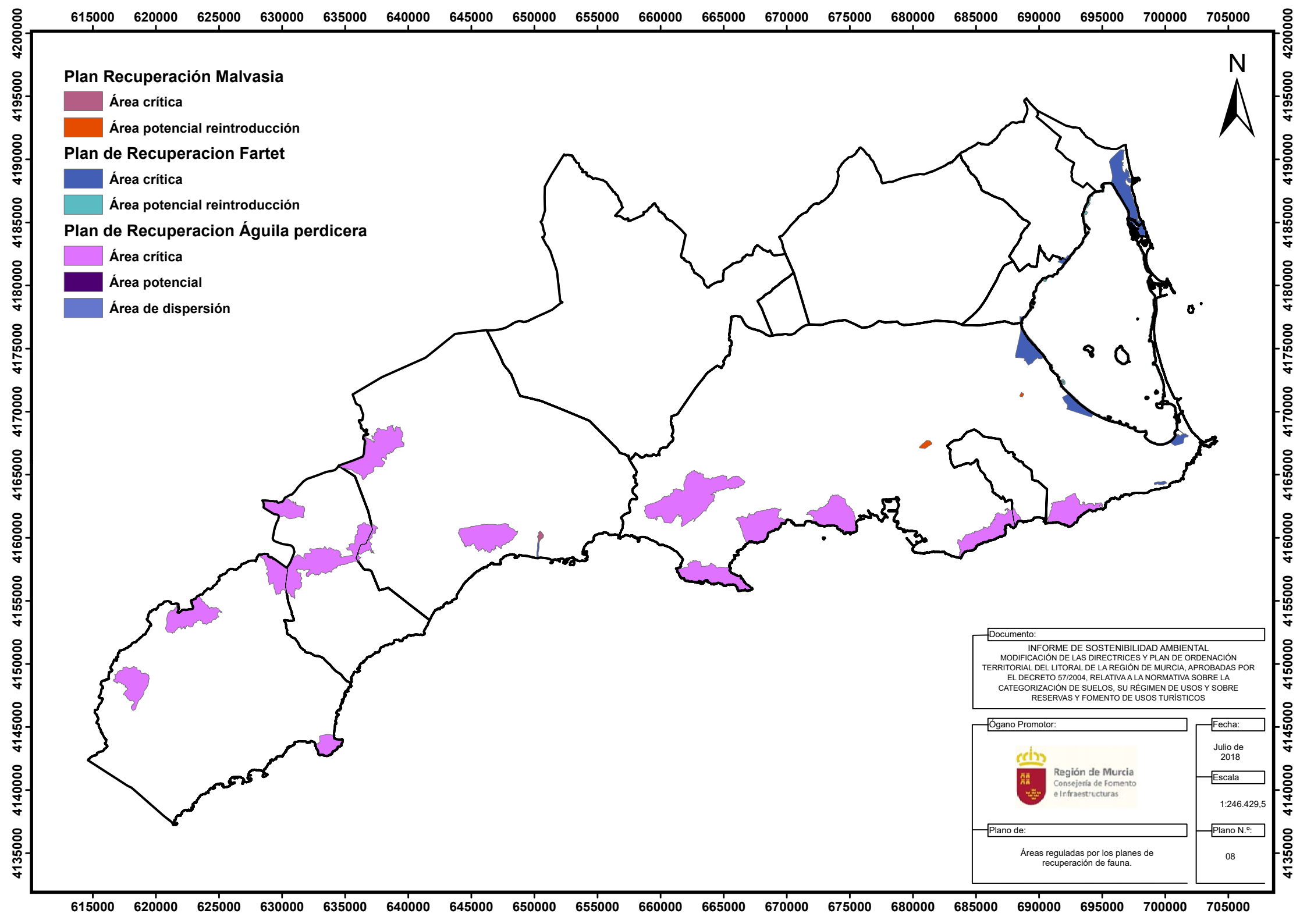
- Área crítica
- Área de potencial reintroducción

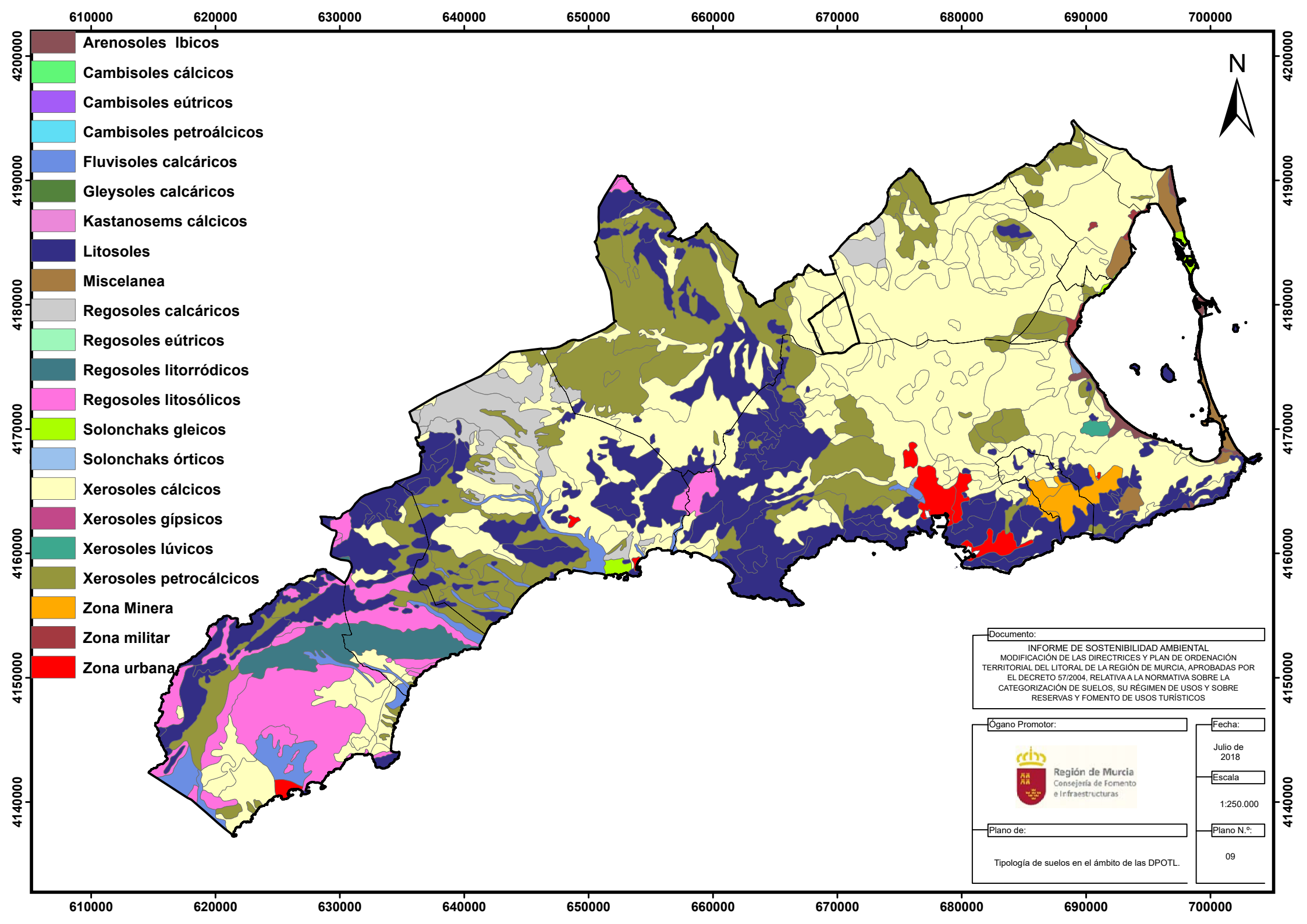
Plan recuperación Scrophularia arguta

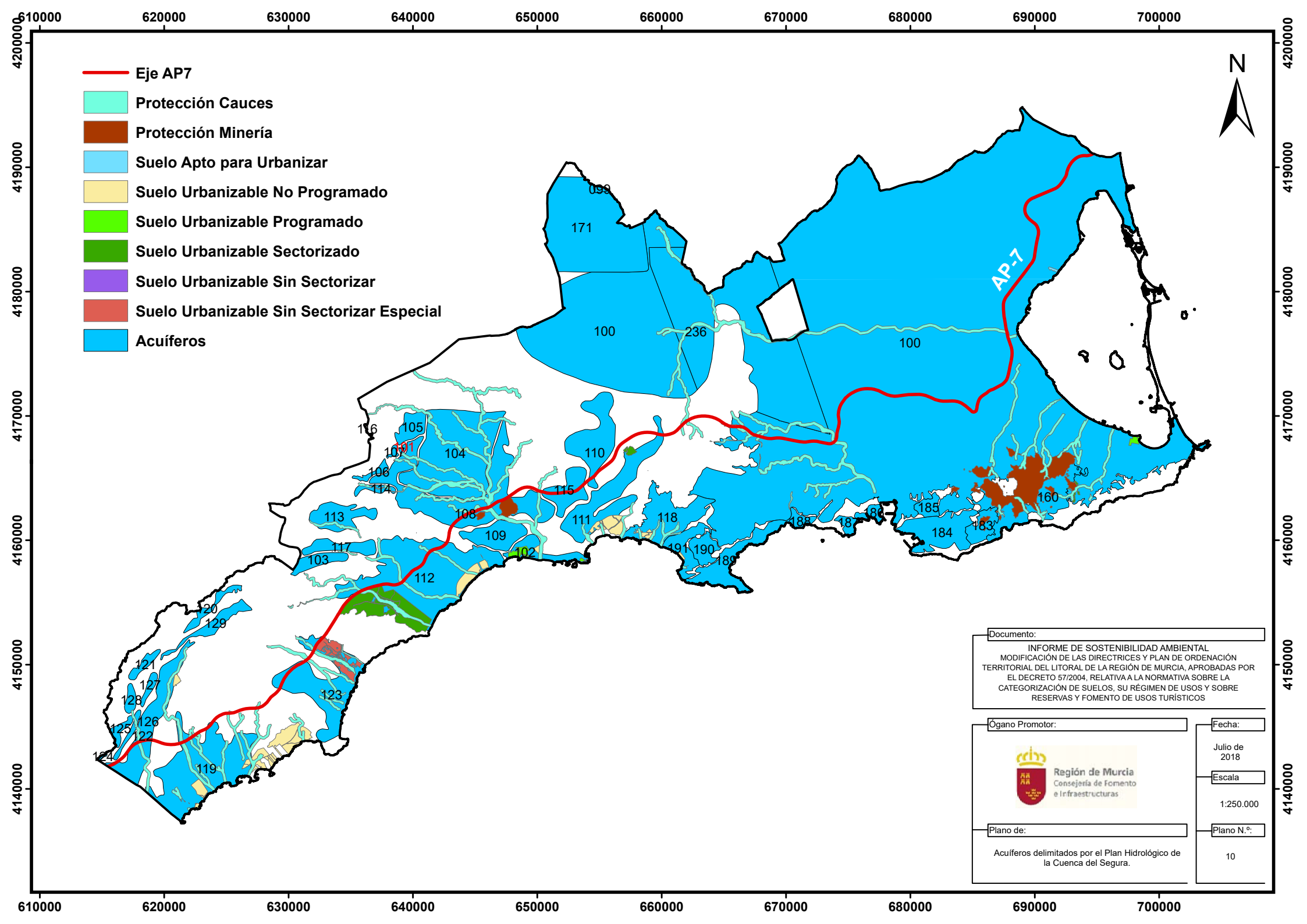
- Área crítica

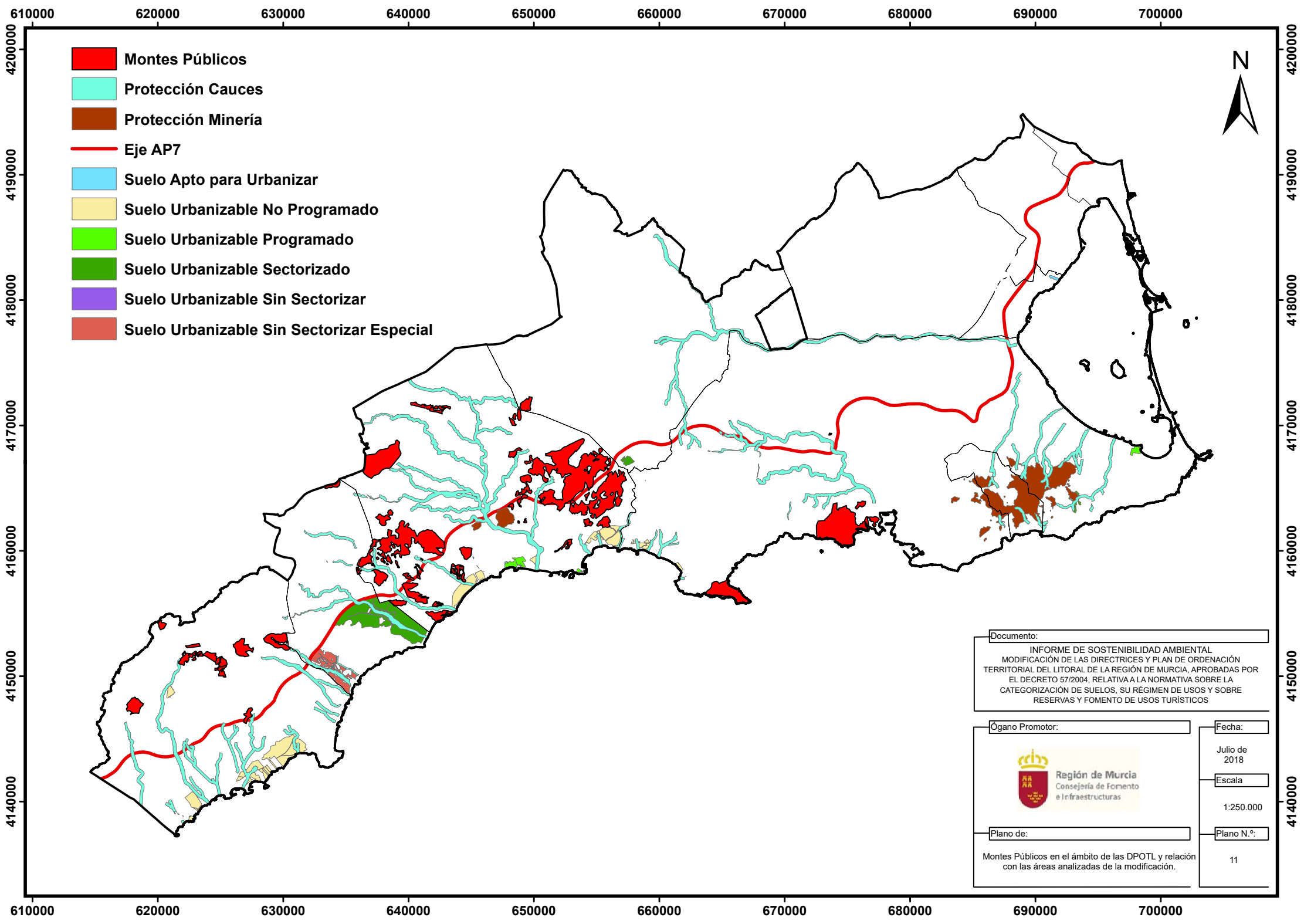


Documento: INFORME DE SOSTENIBILIDAD AMBIENTAL MODIFICACIÓN DE LAS DIRECTRICES Y PLAN DE ORDENACIÓN TERRITORIAL DEL LITORAL DE LA REGIÓN DE MURCIA, APROBADAS POR EL DECRETO 57/2004, RELATIVA A LA NORMATIVA SOBRE LA CATEGORIZACIÓN DE SUELOS, SU RÉGIMEN DE USOS Y SOBRE RESERVAS Y FOMENTO DE USOS TURÍSTICOS	
Ógano Promotor: <div style="text-align: center;">  <p>Región de Murcia Consejería de Fomento e Infraestructuras</p> </div>	Fecha: Julio de 2018
Plano de: Áreas reguladas por los planes de recuperación de flora	
Escala: 1:246.429,5	
Plano N.º: 07	










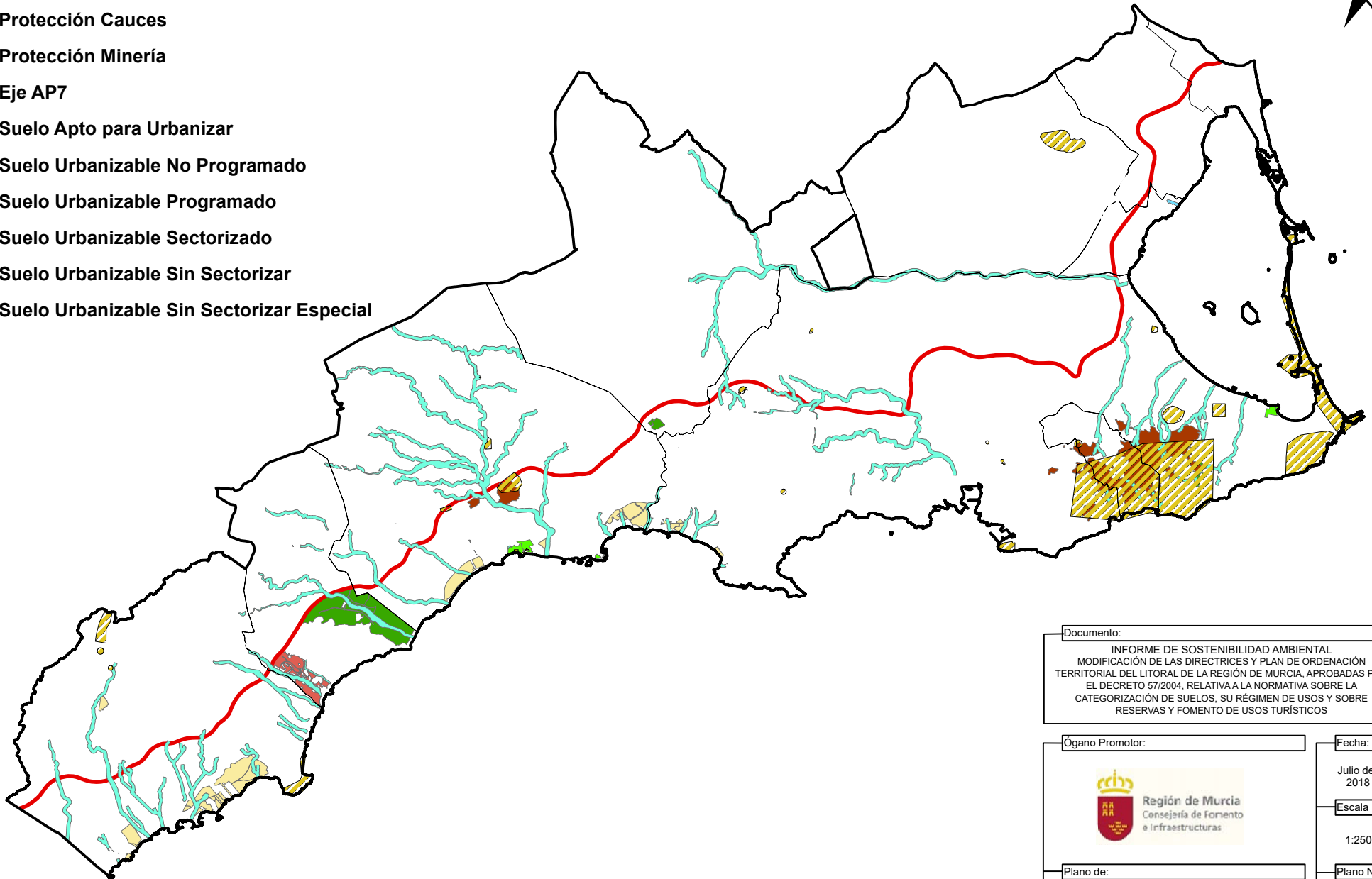
- Montes Públicos
- Protección Cauces
- Protección Minería
- Eje AP7
- Suelo Apto para Urbanizar
- Suelo Urbanizable No Programado
- Suelo Urbanizable Programado
- Suelo Urbanizable Sectorizado
- Suelo Urbanizable Sin Sectorizar
- Suelo Urbanizable Sin Sectorizar Especial

Documento: INFORME DE SOSTENIBILIDAD AMBIENTAL MODIFICACIÓN DE LAS DIRECTRICES Y PLAN DE ORDENACIÓN TERRITORIAL DEL LITORAL DE LA REGIÓN DE MURCIA, APROBADAS POR EL DECRETO 57/2004, RELATIVA A LA NORMATIVA SOBRE LA CATEGORIZACIÓN DE SUELOS, SU RÉGIMEN DE USOS Y SOBRE RESERVAS Y FOMENTO DE USOS TURÍSTICOS	
Órgano Promotor: <div style="text-align: center; margin-top: 10px;">  <p>Región de Murcia Consejería de Fomento e Infraestructuras</p> </div>	Fecha: Julio de 2018
Plano de: Montes Públicos en el ámbito de las DPOTL y relación con las áreas analizadas de la modificación.	
Escala: 1:250.000	
Plano N.º: 11	

610000 620000 630000 640000 650000 660000 670000 680000 690000 700000



-  Lugares de Interés Geológico
-  Protección Cauces
-  Protección Minería
-  Eje AP7
-  Suelo Apto para Urbanizar
-  Suelo Urbanizable No Programado
-  Suelo Urbanizable Programado
-  Suelo Urbanizable Sectorizado
-  Suelo Urbanizable Sin Sectorizar
-  Suelo Urbanizable Sin Sectorizar Especial



Documento:
 INFORME DE SOSTENIBILIDAD AMBIENTAL
 MODIFICACIÓN DE LAS DIRECTRICES Y PLAN DE ORDENACIÓN
 TERRITORIAL DEL LITORAL DE LA REGIÓN DE MURCIA, APROBADAS POR
 EL DECRETO 57/2004, RELATIVA A LA NORMATIVA SOBRE LA
 CATEGORIZACIÓN DE SUELOS, SU RÉGIMEN DE USOS Y SOBRE
 RESERVAS Y FOMENTO DE USOS TURÍSTICOS

Órgano Promotor:
 Región de Murcia
 Consejería de Fomento
 e Infraestructuras

Fecha:
 Julio de
 2018

Escala:
 1:250.000

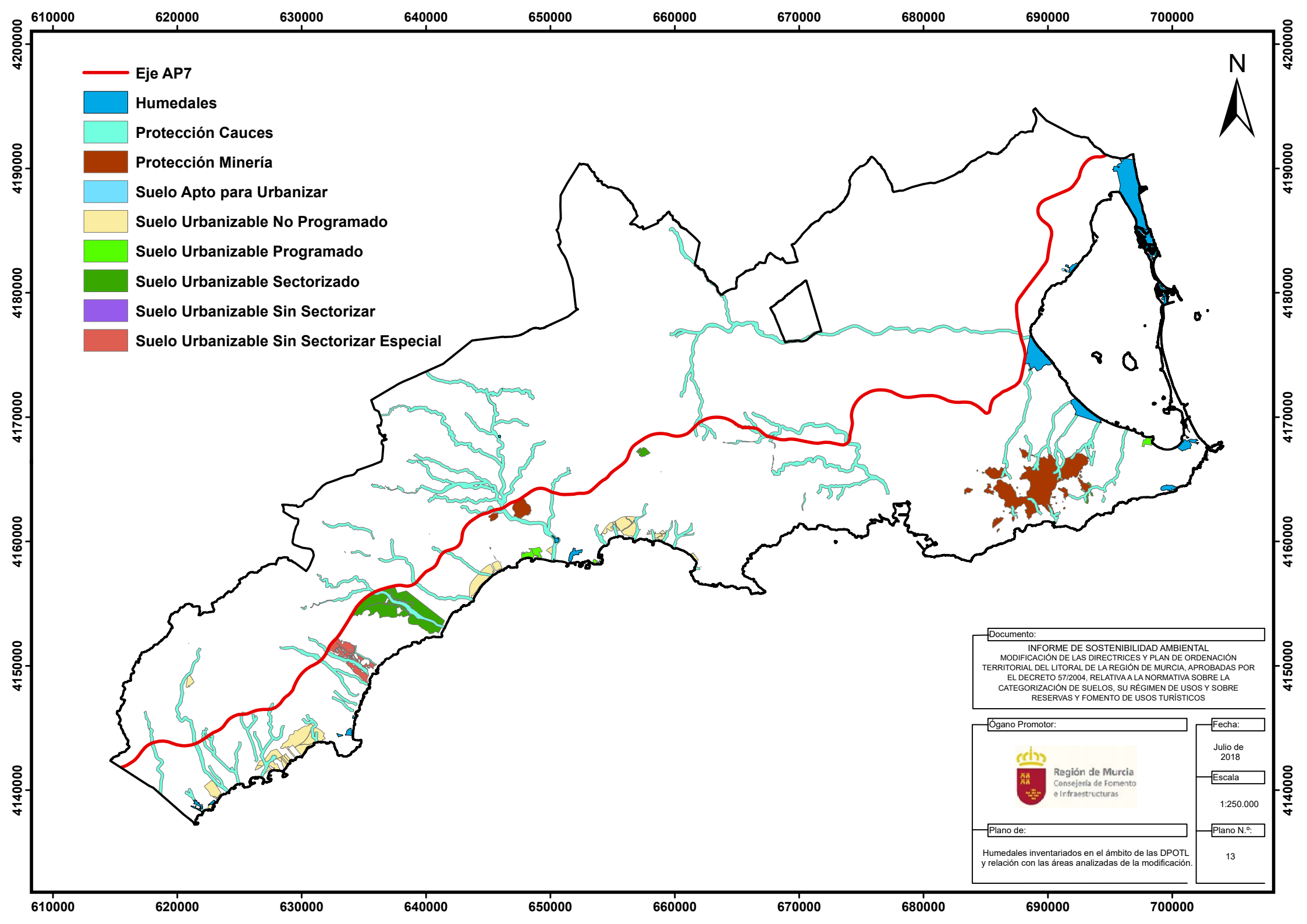
Plano de:
 Lugares de Interés Geológico en el ámbito de las DPOTL
 y relación con las áreas analizadas de la modificación.

Plano N.º:
 12

610000 620000 630000 640000 650000 660000 670000 680000 690000 700000

4200000
4190000
4180000
4170000
4160000
4150000
4140000

4200000
4190000
4180000
4170000
4160000
4150000
4140000



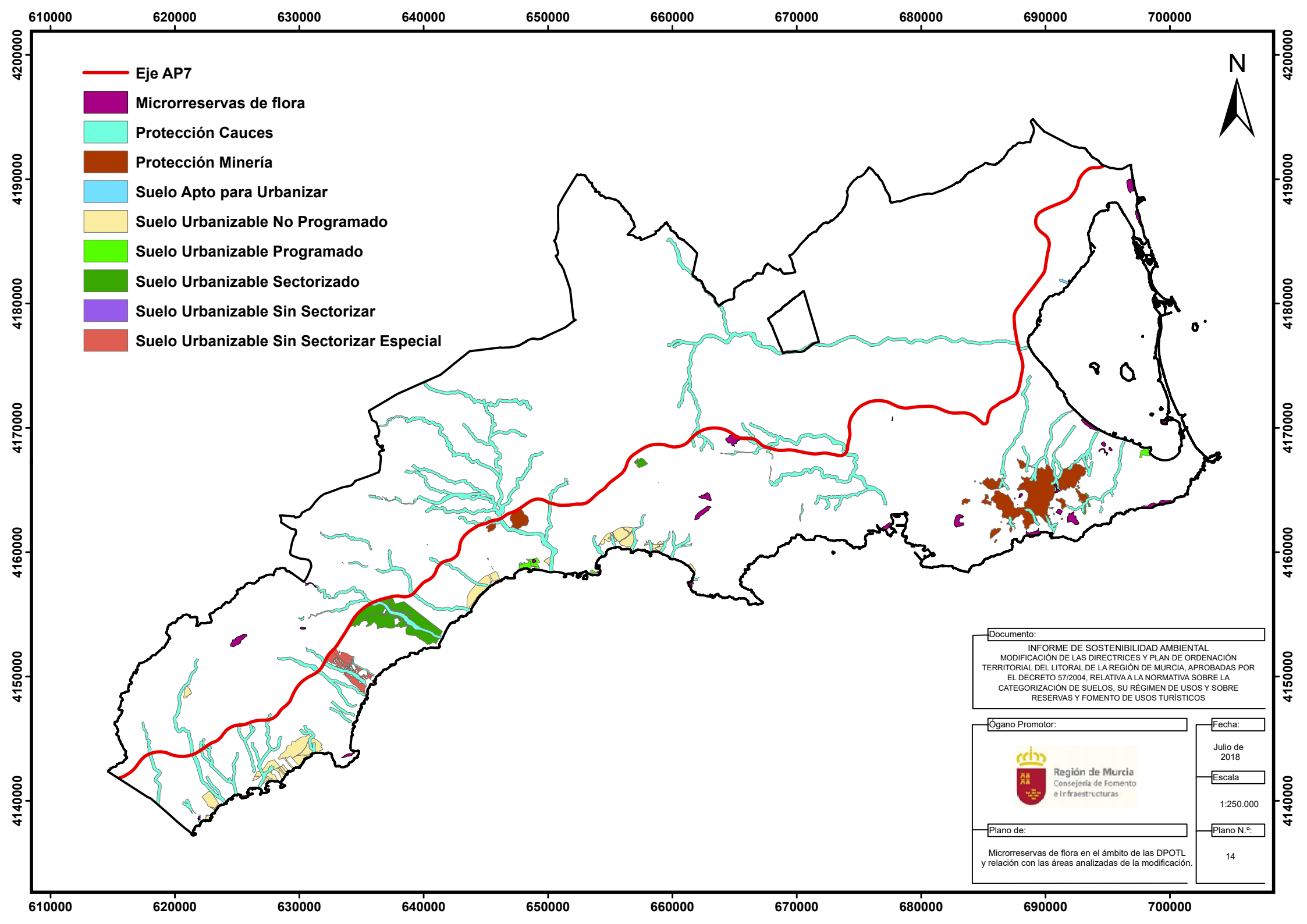
- Eje AP7
- Humedales
- Protección Cauces
- Protección Minería
- Suelo Apto para Urbanizar
- Suelo Urbanizable No Programado
- Suelo Urbanizable Programado
- Suelo Urbanizable Sectorizado
- Suelo Urbanizable Sin Sectorizar
- Suelo Urbanizable Sin Sectorizar Especial



Documento:
 INFORME DE SOSTENIBILIDAD AMBIENTAL
 MODIFICACIÓN DE LAS DIRECTRICES Y PLAN DE ORDENACIÓN
 TERRITORIAL DEL LITORAL DE LA REGIÓN DE MURCIA, APROBADAS POR
 EL DECRETO 57/2004, RELATIVA A LA NORMATIVA SOBRE LA
 CATEGORIZACIÓN DE SUELOS, SU RÉGIMEN DE USOS Y SOBRE
 RESERVAS Y FOMENTO DE USOS TURÍSTICOS


Órgano Promotor: <div style="text-align: center;">  <p>Región de Murcia Consejería de Fomento e Infraestructuras</p> </div>	Fecha: Julio de 2018
Escala: 1:250.000	

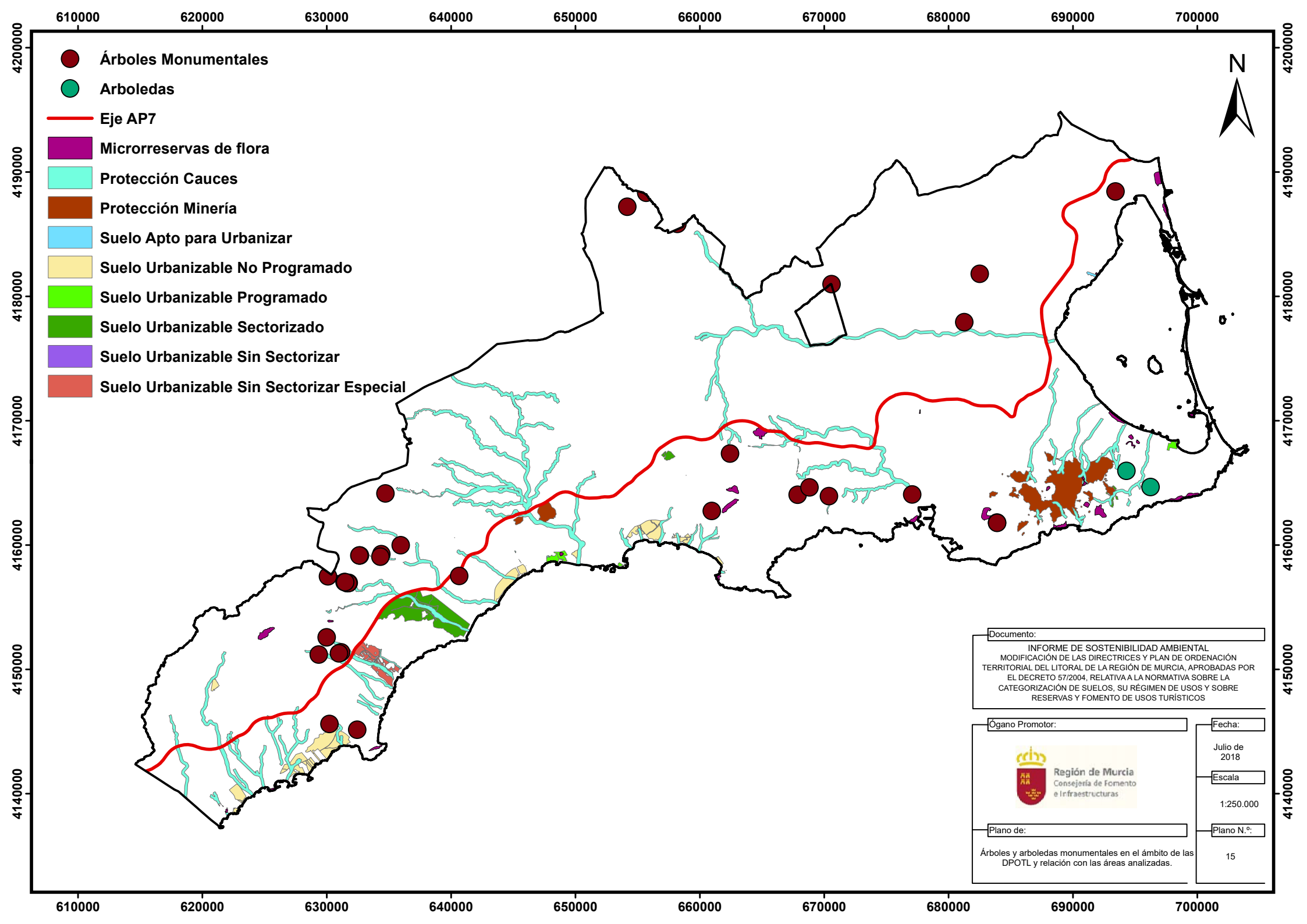
Plano de: Humedales inventariados en el ámbito de las DPOTL y relación con las áreas analizadas de la modificación.	Plano N.º: 13
---	------------------




- Eje AP7
- Microrreservas de flora
- Protección Cauces
- Protección Minería
- Suelo Apto para Urbanizar
- Suelo Urbanizable No Programado
- Suelo Urbanizable Programado
- Suelo Urbanizable Sectorizado
- Suelo Urbanizable Sin Sectorizar
- Suelo Urbanizable Sin Sectorizar Especial

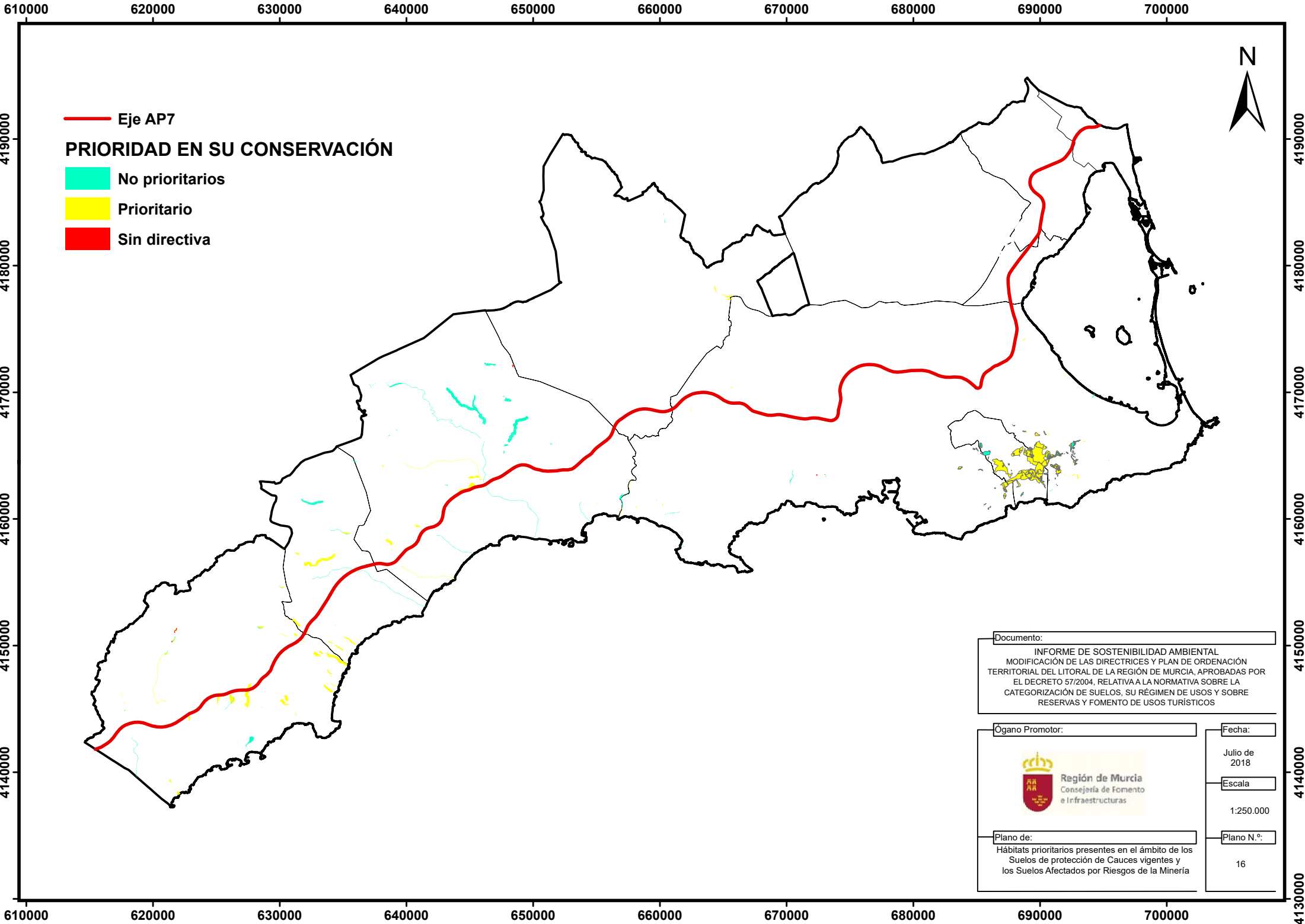


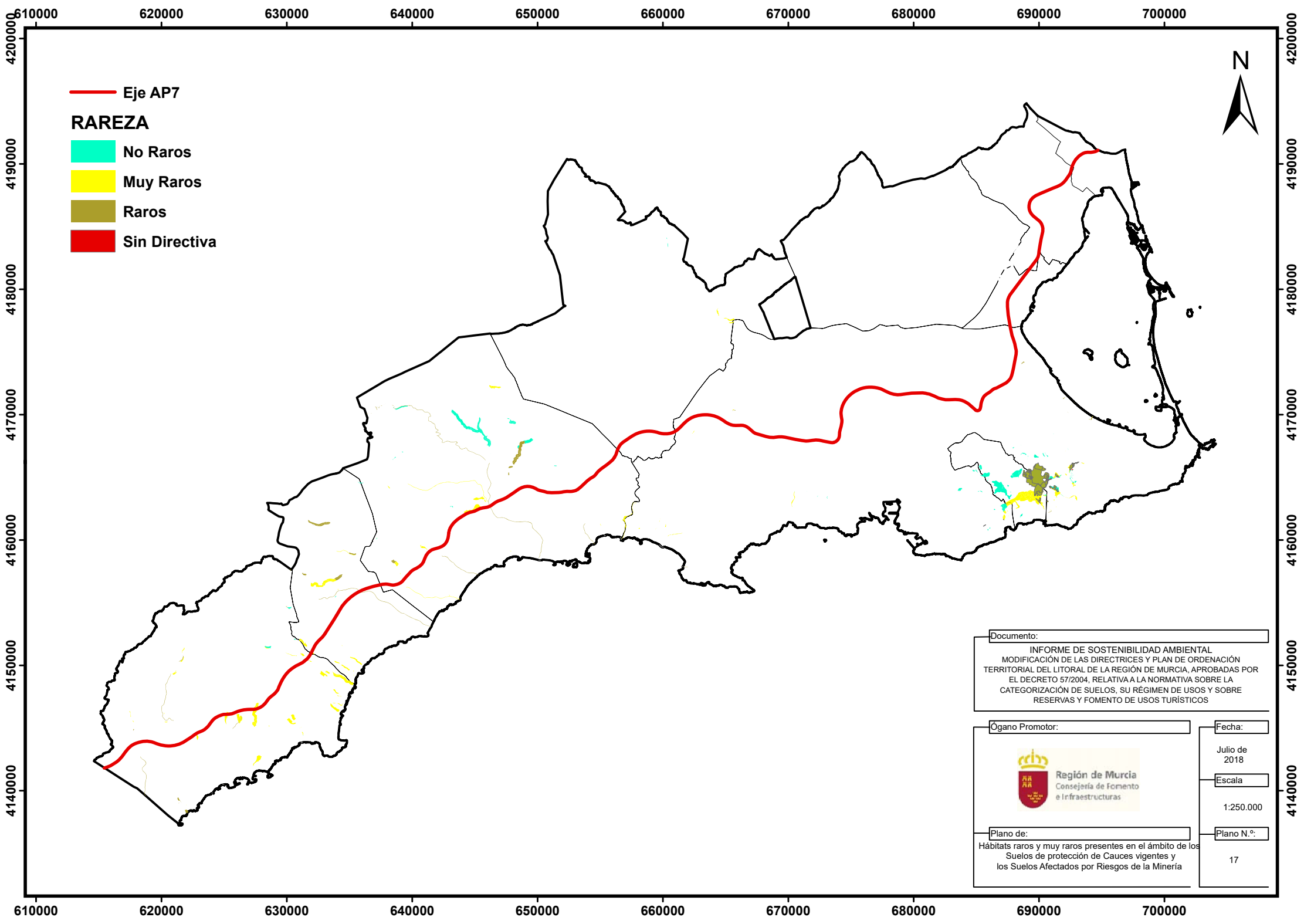
Documento: INFORME DE SOSTENIBILIDAD AMBIENTAL MODIFICACIÓN DE LAS DIRECTRICES Y PLAN DE ORDENACIÓN TERRITORIAL DEL LITORAL DE LA REGIÓN DE MURCIA, APROBADAS POR EL DECRETO 57/2004, RELATIVA A LA NORMATIVA SOBRE LA CATEGORIZACIÓN DE SUELOS, SU RÉGIMEN DE USOS Y SOBRE RESERVAS Y FOMENTO DE USOS TURÍSTICOS	
Órgano Promotor: <div style="text-align: center;">  <p>Región de Murcia Consejería de Fomento e Infraestructuras</p> </div>	Fecha: Julio de 2018
Plano de: Microrreservas de flora en el ámbito de las DPOTL y relación con las áreas analizadas de la modificación.	
Escala: 1:250.000	
Plano N.º: 14	




- Árboles Monumentales
- Arboledas
- Eje AP7
- Microrreservas de flora
- Protección Cauces
- Protección Minería
- Suelo Apto para Urbanizar
- Suelo Urbanizable No Programado
- Suelo Urbanizable Programado
- Suelo Urbanizable Sectorizado
- Suelo Urbanizable Sin Sectorizar
- Suelo Urbanizable Sin Sectorizar Especial

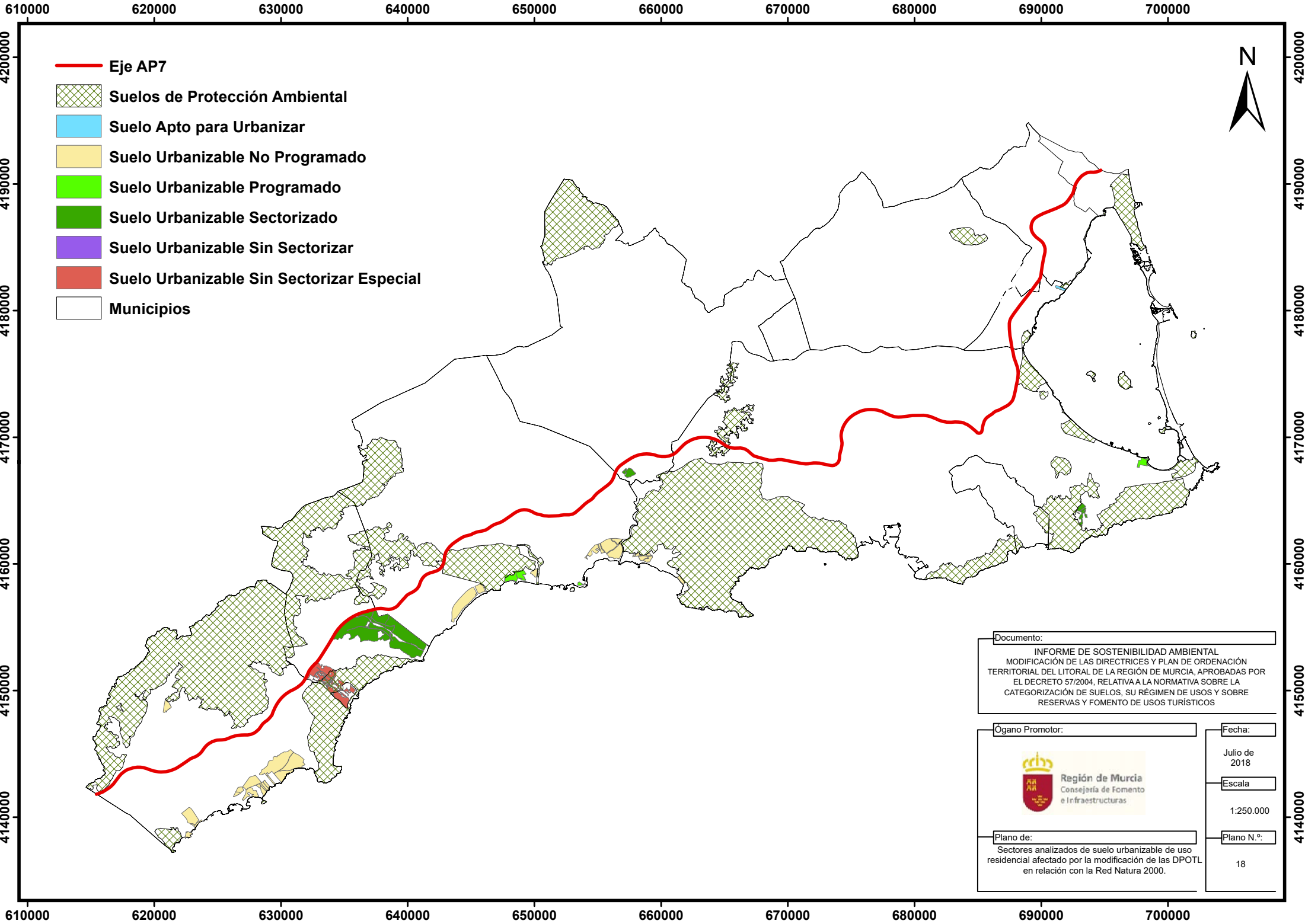
Documento:	
INFORME DE SOSTENIBILIDAD AMBIENTAL MODIFICACIÓN DE LAS DIRECTRICES Y PLAN DE ORDENACIÓN TERRITORIAL DEL LITORAL DE LA REGIÓN DE MURCIA, APROBADAS POR EL DECRETO 57/2004, RELATIVA A LA NORMATIVA SOBRE LA CATEGORIZACIÓN DE SUELOS, SU RÉGIMEN DE USOS Y SOBRE RESERVAS Y FOMENTO DE USOS TURÍSTICOS	
Órgano Promotor:	Fecha:
 Región de Murcia Consejería de Fomento e Infraestructuras	Julio de 2018
Plano de:	Escala:
Árboles y arboledas monumentales en el ámbito de las DPOTL y relación con las áreas analizadas.	1:250.000
	Plano N.º:
	15





- Eje AP7**
- RAREZA**
- No Raros
 - Muy Raros
 - Raros
 - Sin Directiva

Documento: INFORME DE SOSTENIBILIDAD AMBIENTAL MODIFICACIÓN DE LAS DIRECTRICES Y PLAN DE ORDENACIÓN TERRITORIAL DEL LITORAL DE LA REGIÓN DE MURCIA, APROBADAS POR EL DECRETO 57/2004, RELATIVA A LA NORMATIVA SOBRE LA CATEGORIZACIÓN DE SUELOS, SU RÉGIMEN DE USOS Y SOBRE RESERVAS Y FOMENTO DE USOS TURÍSTICOS	
Órgano Promotor: <div style="text-align: center; padding: 10px;">  <p>Región de Murcia Consejería de Fomento e Infraestructuras</p> </div>	Fecha: Julio de 2018
Plano de: Hábitats raros y muy raros presentes en el ámbito de los Suelos de protección de Cauces vigentes y los Suelos Afectados por Riesgos de la Minería	
Escala: 1:250.000	
Plano N.º: 17	



Documento:
INFORME DE SOSTENIBILIDAD AMBIENTAL
 MODIFICACIÓN DE LAS DIRECTRICES Y PLAN DE ORDENACIÓN
 TERRITORIAL DEL LITORAL DE LA REGIÓN DE MURCIA, APROBADAS POR
 EL DECRETO 57/2004, RELATIVA A LA NORMATIVA SOBRE LA
 CATEGORIZACIÓN DE SUELOS, SU RÉGIMEN DE USOS Y SOBRE
 RESERVAS Y FOMENTO DE USOS TURÍSTICOS

Órgano Promotor:



Región de Murcia
 Consejería de Fomento
 e Infraestructuras

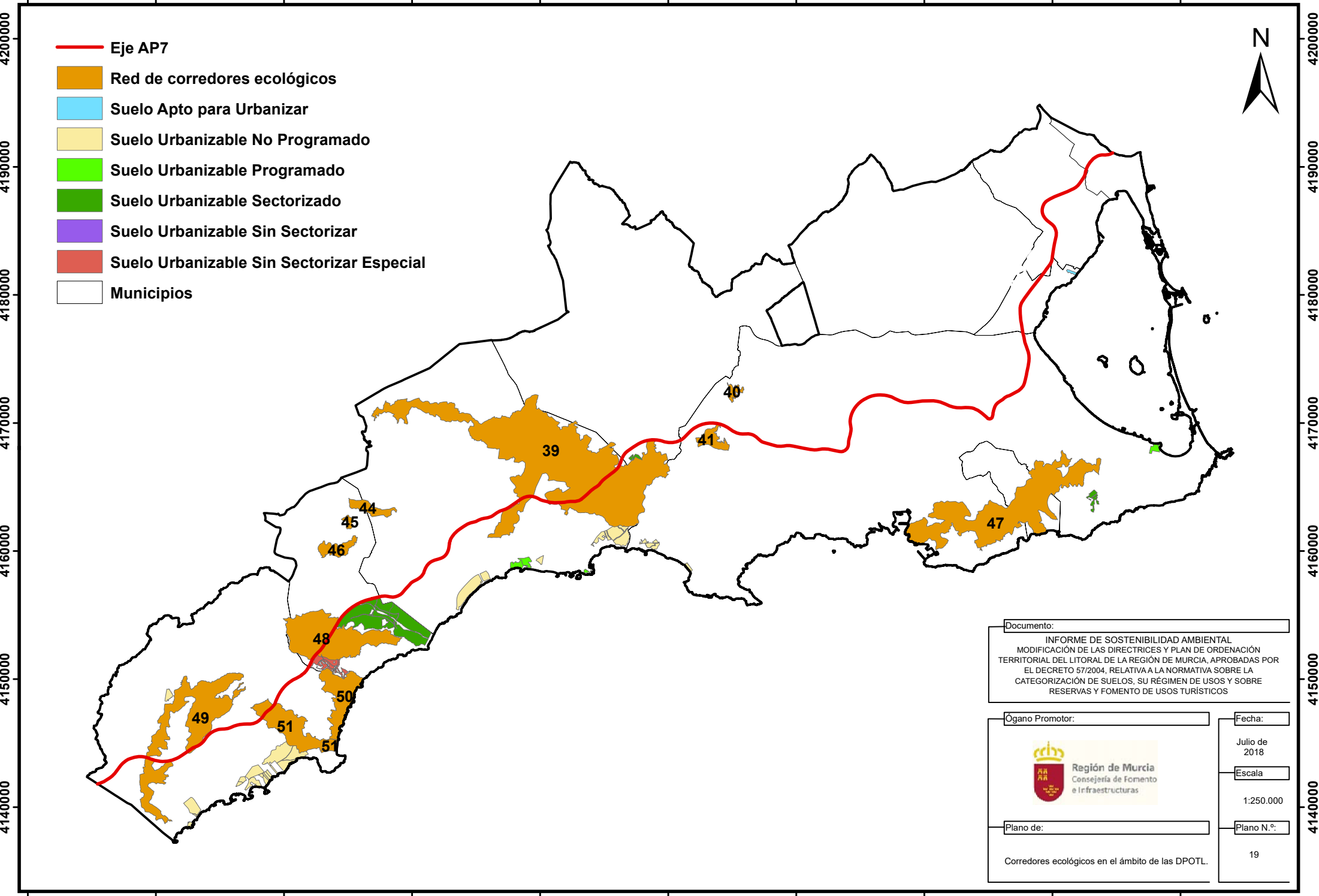
Fecha:
 Julio de
 2018

Escala:
 1:250.000

Plano de:
 Sectores analizados de suelo urbanizable de uso
 residencial afectado por la modificación de las DPOTL
 en relación con la Red Natura 2000.

Plano N.º:
 18

610000 620000 630000 640000 650000 660000 670000 680000 690000 700000



- Eje AP7
- Red de corredores ecológicos
- Suelo Apto para Urbanizar
- Suelo Urbanizable No Programado
- Suelo Urbanizable Programado
- Suelo Urbanizable Sectorizado
- Suelo Urbanizable Sin Sectorizar
- Suelo Urbanizable Sin Sectorizar Especial
- Municipios



420000
4190000
4180000
4170000
4160000
4150000
4140000

420000
4190000
4180000
4170000
4160000
4150000
4140000

Documento:
 INFORME DE SOSTENIBILIDAD AMBIENTAL
 MODIFICACIÓN DE LAS DIRECTRICES Y PLAN DE ORDENACIÓN
 TERRITORIAL DEL LITORAL DE LA REGIÓN DE MURCIA, APROBADAS POR
 EL DECRETO 57/2004, RELATIVA A LA NORMATIVA SOBRE LA
 CATEGORIZACIÓN DE SUELOS, SU RÉGIMEN DE USOS Y SOBRE
 RESERVAS Y FOMENTO DE USOS TURÍSTICOS

Órgano Promotor:

 Región de Murcia
 Consejería de Fomento
 e Infraestructuras

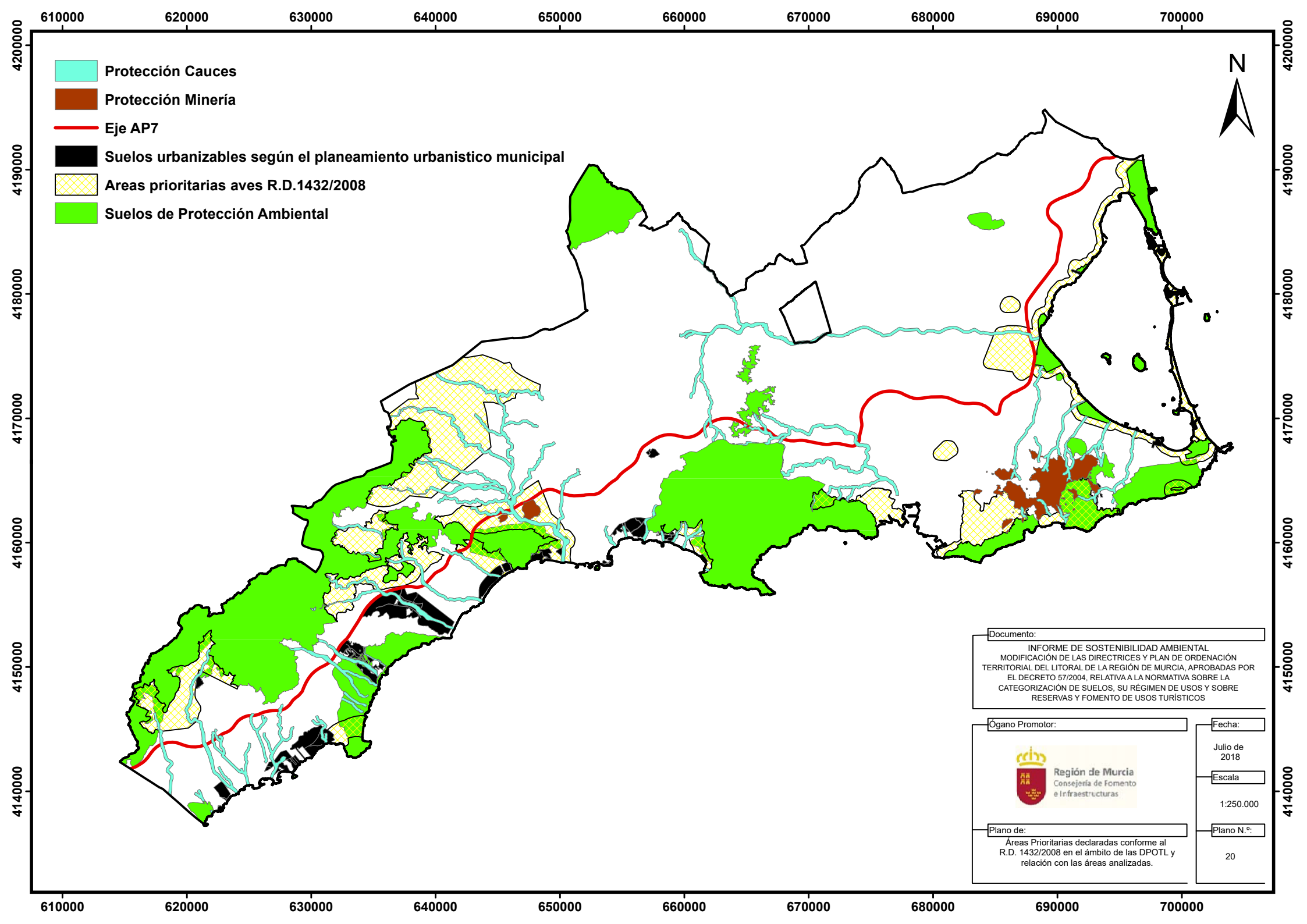
Fecha:
 Julio de
 2018

Escala:
 1:250.000

Plano de:
 Corredores ecológicos en el ámbito de las DPOTL.


Plano N.º:
 19

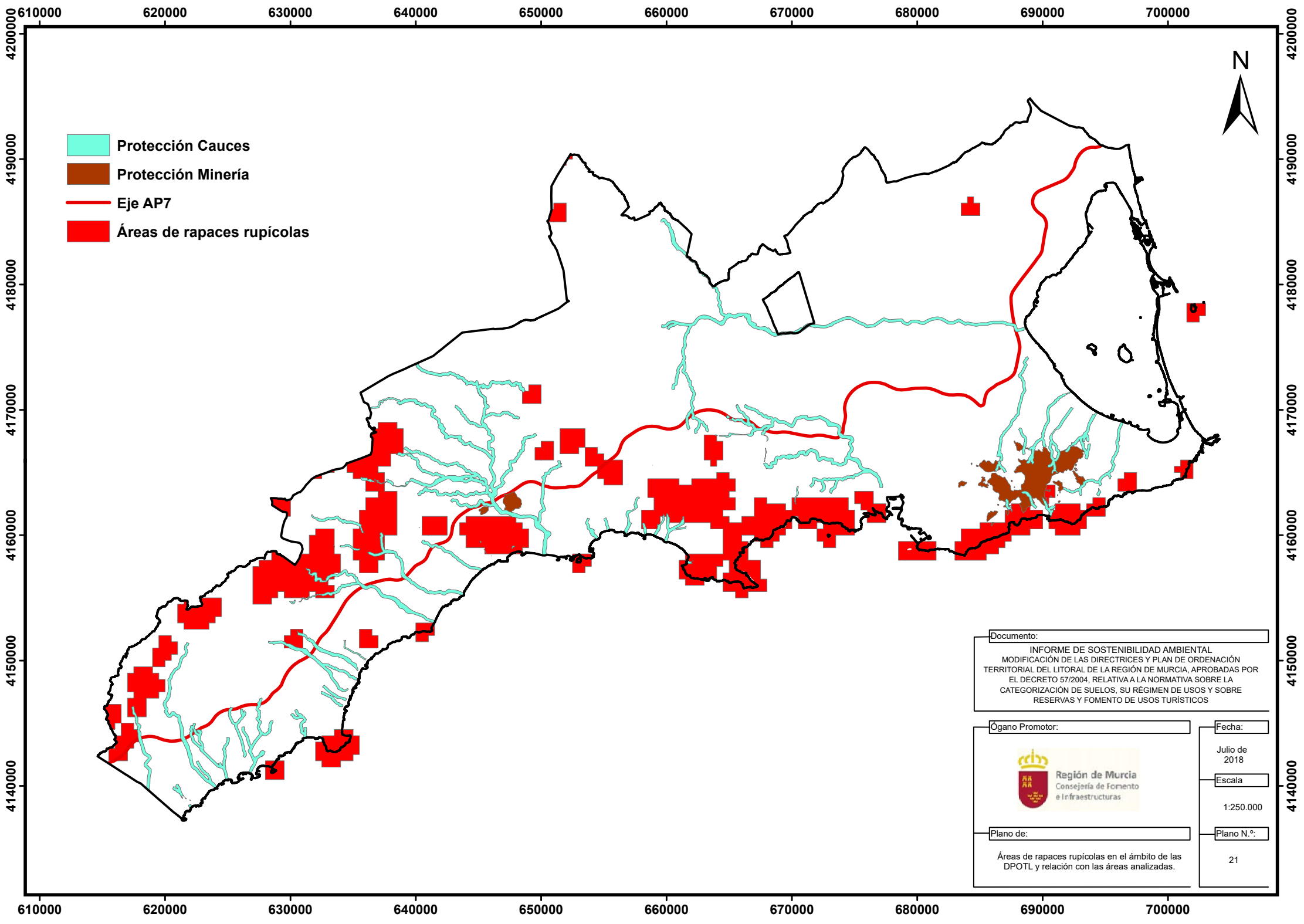
610000 620000 630000 640000 650000 660000 670000 680000 690000 700000



- Protección Cauces
- Protección Minería
- Eje AP7
- Suelos urbanizables según el planeamiento urbanístico municipal
- Areas prioritarias aves R.D.1432/2008
- Suelos de Protección Ambiental




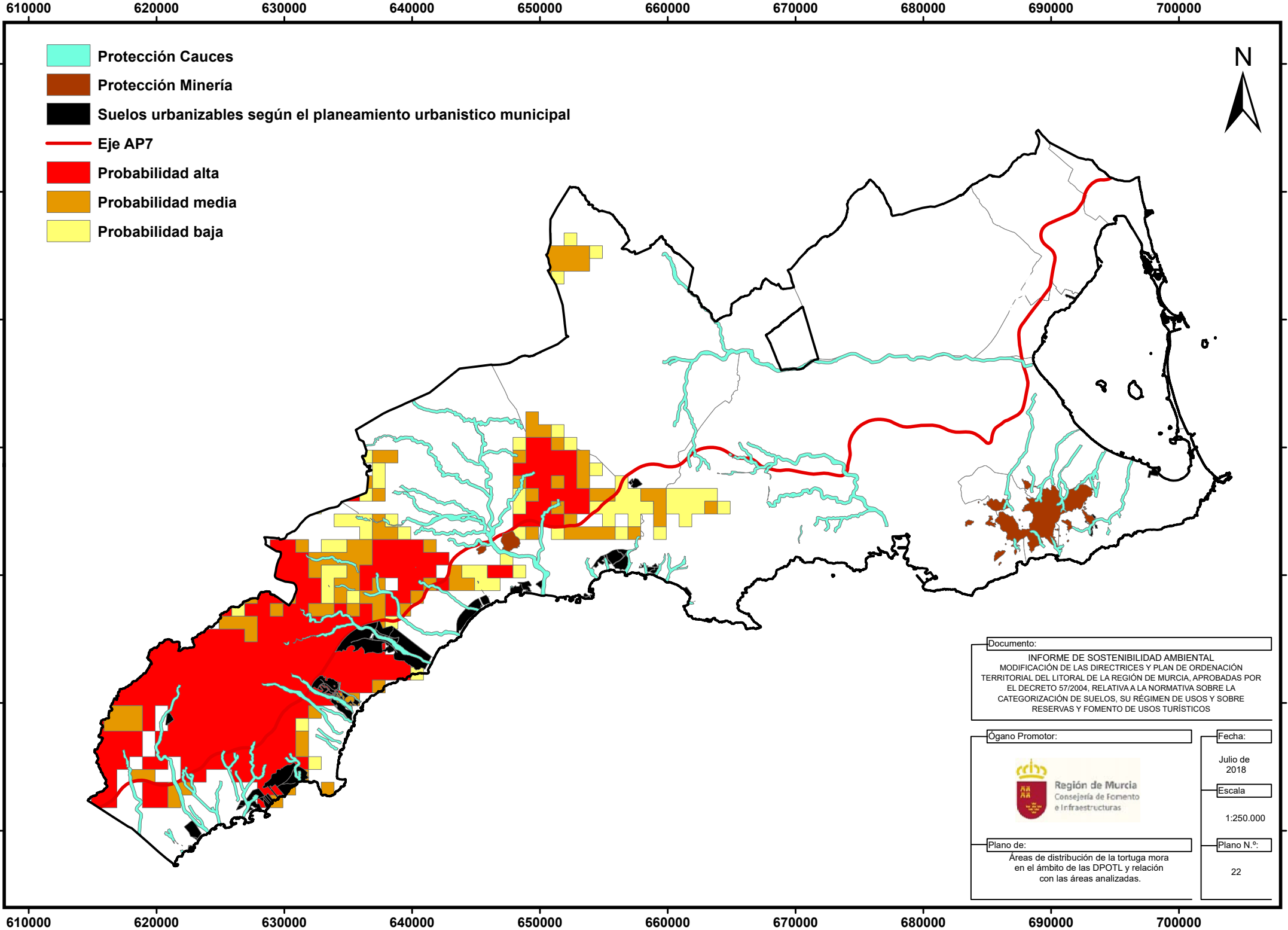
Documento: INFORME DE SOSTENIBILIDAD AMBIENTAL MODIFICACIÓN DE LAS DIRECTRICES Y PLAN DE ORDENACIÓN TERRITORIAL DEL LITORAL DE LA REGIÓN DE MURCIA, APROBADAS POR EL DECRETO 57/2004, RELATIVA A LA NORMATIVA SOBRE LA CATEGORIZACIÓN DE SUELOS, SU RÉGIMEN DE USOS Y SOBRE RESERVAS Y FOMENTO DE USOS TURÍSTICOS	
Órgano Promotor: <div style="text-align: center; margin-top: 10px;">  <p>Región de Murcia Consejería de Fomento e Infraestructuras</p> </div>	Fecha: Julio de 2018
Plano de: Áreas Prioritarias declaradas conforme al R.D. 1432/2008 en el ámbito de las DPOTL y relación con las áreas analizadas.	
Escala: 1:250.000	
Plano N.º: 20	



- Protección Cauces
- Protección Minería
- Eje AP7
- Áreas de rapaces rupícolas




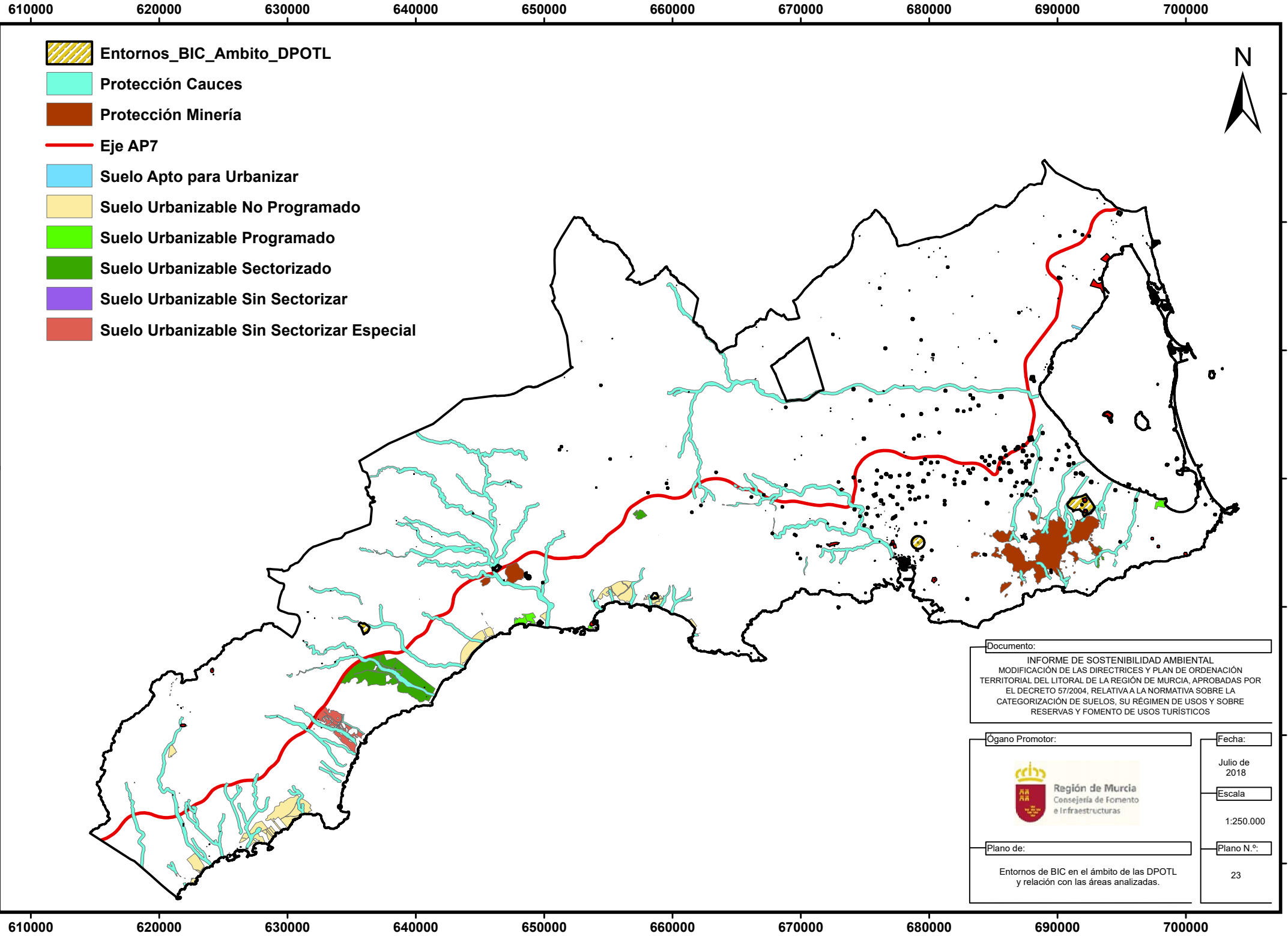
Documento: INFORME DE SOSTENIBILIDAD AMBIENTAL MODIFICACIÓN DE LAS DIRECTRICES Y PLAN DE ORDENACIÓN TERRITORIAL DEL LITORAL DE LA REGIÓN DE MURCIA, APROBADAS POR EL DECRETO 57/2004, RELATIVA A LA NORMATIVA SOBRE LA CATEGORIZACIÓN DE SUELOS, SU RÉGIMEN DE USOS Y SOBRE RESERVAS Y FOMENTO DE USOS TURÍSTICOS	
Órgano Promotor: <div style="text-align: center; margin-top: 10px;">  <p>Región de Murcia Consejería de Fomento e Infraestructuras</p> </div>	Fecha: Julio de 2018
Plano de: Áreas de rapaces rupícolas en el ámbito de las DPOTL y relación con las áreas analizadas.	Escala: 1:250.000 Plano N.º: 21



- Protección Cauces
- Protección Minería
- Suelos urbanizables según el planeamiento urbanístico municipal
- Eje AP7
- Probabilidad alta
- Probabilidad media
- Probabilidad baja



Documento: INFORME DE SOSTENIBILIDAD AMBIENTAL MODIFICACIÓN DE LAS DIRECTRICES Y PLAN DE ORDENACIÓN TERRITORIAL DEL LITORAL DE LA REGIÓN DE MURCIA, APROBADAS POR EL DECRETO 57/2004, RELATIVA A LA NORMATIVA SOBRE LA CATEGORIZACIÓN DE SUELOS, SU RÉGIMEN DE USOS Y SOBRE RESERVAS Y FOMENTO DE USOS TURÍSTICOS	
Órgano Promotor: <div style="text-align: center; padding: 10px;">  <p>Región de Murcia Consejería de Fomento e Infraestructuras</p> </div>	Fecha: Julio de 2018
Plano de: Áreas de distribución de la tortuga mora en el ámbito de las DPOTL y relación con las áreas analizadas.	
Escala: 1:250.000	
Plano N.º: 22	



- Entornos_BIC_Ambito_DPOTL
- Protección Cauces
- Protección Minería
- Eje AP7
- Suelo Apto para Urbanizar
- Suelo Urbanizable No Programado
- Suelo Urbanizable Programado
- Suelo Urbanizable Sectorizado
- Suelo Urbanizable Sin Sectorizar
- Suelo Urbanizable Sin Sectorizar Especial







Documento:
 INFORME DE SOSTENIBILIDAD AMBIENTAL
 MODIFICACIÓN DE LAS DIRECTRICES Y PLAN DE ORDENACIÓN
 TERRITORIAL DEL LITORAL DE LA REGIÓN DE MURCIA, APROBADAS POR
 EL DECRETO 57/2004, RELATIVA A LA NORMATIVA SOBRE LA
 CATEGORIZACIÓN DE SUELOS, SU RÉGIMEN DE USOS Y SOBRE
 RESERVAS Y FOMENTO DE USOS TURÍSTICOS





Órgano Promotor:	Fecha:
 Región de Murcia Consejería de Fomento e Infraestructuras	Julio de 2018
	Escala:
	1:250.000

Plano de:	Plano N.º:
Entornos de BIC en el ámbito de las DPOTL y relación con las áreas analizadas.	23

620000 630000 640000 650000 660000 670000 680000 690000 700000 710000

-  Protección Cauces
-  Protección Minería
-  Suelos urbanizables según el planeamiento urbanístico municipal
-  Eje AP7

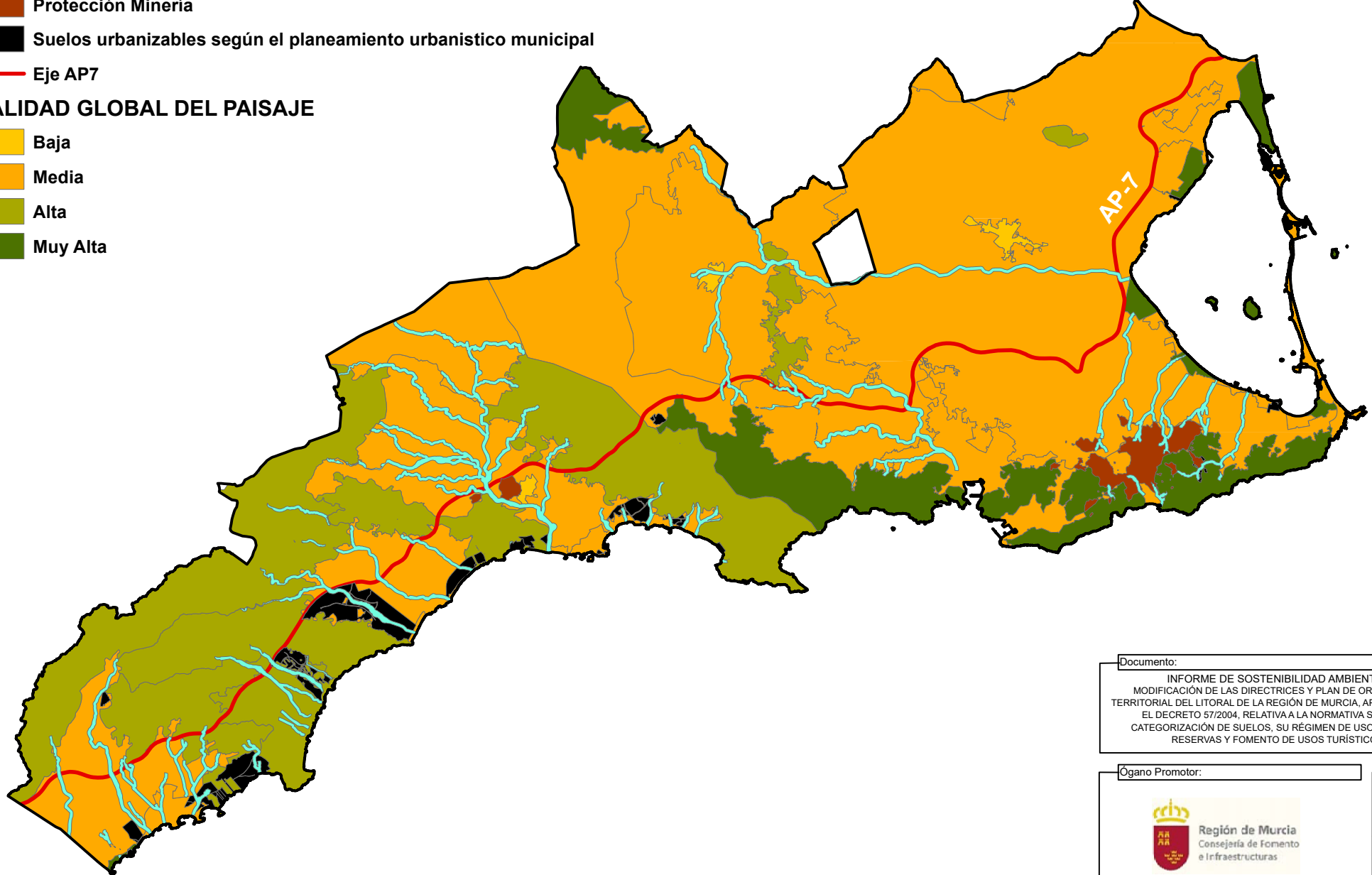
CALIDAD GLOBAL DEL PAISAJE

-  Baja
-  Media
-  Alta
-  Muy Alta



4190000
4180000
4170000
4160000
4150000
4140000

4190000
4180000
4170000
4160000
4150000
4140000



Documento:
 INFORME DE SOSTENIBILIDAD AMBIENTAL
 MODIFICACIÓN DE LAS DIRECTRICES Y PLAN DE ORDENACIÓN
 TERRITORIAL DEL LITORAL DE LA REGIÓN DE MURCIA, APROBADAS POR
 EL DECRETO 57/2004, RELATIVA A LA NORMATIVA SOBRE LA
 CATEGORIZACIÓN DE SUELOS, SU RÉGIMEN DE USOS Y SOBRE
 RESERVAS Y FOMENTO DE USOS TURÍSTICOS



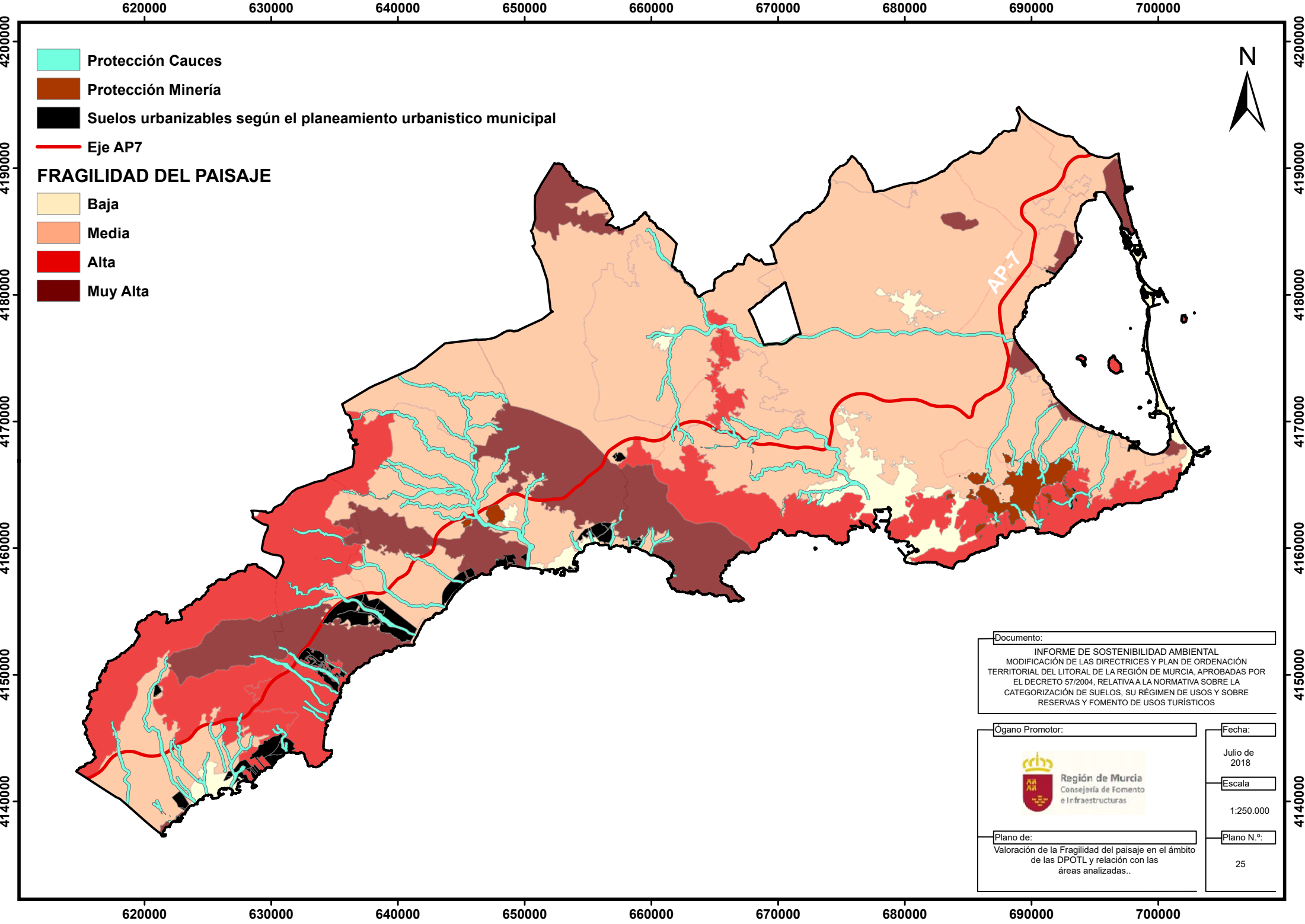
Fecha:
 Julio de
 2018

Escala:
 1:250.000

Plano de:
 Valoración de la calidad global del paisaje
 en el ámbito de las DPOTL y
 relación con las áreas analizadas..

Plano N.º:
 24

620000 630000 640000 650000 660000 670000 680000 690000 700000 710000




- Protección Cauces
- Protección Minería
- Suelos urbanizables según el planeamiento urbanístico municipal
- Eje AP7

FRAGILIDAD DEL PAISAJE

- Baja
- Media
- Alta
- Muy Alta



Documento: INFORME DE SOSTENIBILIDAD AMBIENTAL MODIFICACIÓN DE LAS DIRECTRICES Y PLAN DE ORDENACIÓN TERRITORIAL DEL LITORAL DE LA REGIÓN DE MURCIA, APROBADAS POR EL DECRETO 57/2004, RELATIVA A LA NORMATIVA SOBRE LA CATEGORIZACIÓN DE SUELOS, SU RÉGIMEN DE USOS Y SOBRE RESERVAS Y FOMENTO DE USOS TURÍSTICOS	
Ógano Promotor: <div style="text-align: center;">  <p>Región de Murcia Consejería de Fomento e Infraestructuras</p> </div>	Fecha: Julio de 2018
Plano de: Valoración de la Fragilidad del paisaje en el ámbito de las DPOTL y relación con las áreas analizadas..	
Escala: 1:250.000	
Plano N.º: 25	