



# ANEXO I. CARTOGRAFÍA





## ÍNDICE DE CARTOGRAFÍA:

### LOCALIZACIÓN

- 1.- SITUACIÓN Y EMPLAZAMIENTO
- 2.- COMPATIBILIDAD DE USOS

### CARACTERÍSTICAS DEL PLAN

- 3.- SISTEMA GENERAL AEROPORTUARIO (SGA). SUBSISTEMAS
- 4.- ORDENACIÓN DEL SUBSISTEMA DE ACTIVIDADES AEROPORTUARIAS. ALTERNATIVA 2
- 5.- ORDENACIÓN DEL SUBSISTEMA DE ACTIVIDADES AEROPORTUARIAS ALTERNATIVA 1. SELECCIONADA
- 6.- ACTUACIONES A DESARROLLAR

### MEDIO FÍSICO

- 7.- PRINCIPALES USOS DEL SUELO Y FORMACIONES VEGETALES DEL ENTORNO DEL ÁMBITO DEL PLAN
- 8.- GEOLOGÍA Y LITOLOGÍA
- 9.- EDAFOLOGÍA
- 10.- HIDROLOGÍA. DOMINIO PÚBLICO HIDRAÚLICO
- 11.- HIDROGEOLOGÍA

### RUIDO

- 12.- HUELLA ACÚSTICA. SERVIDUMBRES ACÚSTICAS
- 13.- ZONA CAUTELAR DE AFECCIÓN POR HUELLA DEL RUIDO
- 14.- ZONIFICACIÓN Y AFECCIÓN ACUSTICA. SUBSISTEMA DE ACTIVIDADES AEROPORTUARIAS

### MEDIO NATURAL Y PATRIMONIO CULTURAL

- 15.- VEGETACIÓN NATURAL Y HÁBITAT
- 16.- ÁRES DE IMPORTANCIA PARA LA FAUNA
- 17.- ESPACIOS NATURALES PROTEGIDOS Y ÁREAS DE LA RED NATURA 2000





18.- OTRAS ÁREAS DE INTERÉS NATURAL

19.- VÍAS PECUARIAS

20.- PATRIMONIO CULTURAL

PAISAJE

21.- ÁMBITO DE ESTUDIO PAISAJÍSTICO - UNIDAD DE PAISAJE

22.- CARACTERIZACIÓN FOTOGRÁFICA DE LA UNIDAD DE PAISAJE

23.- VISIBILIDAD DESDE NÚCLEOS DE POBLACIÓN

24.- VISIBILIDAD DESDE LA AUTOVÍA A-30

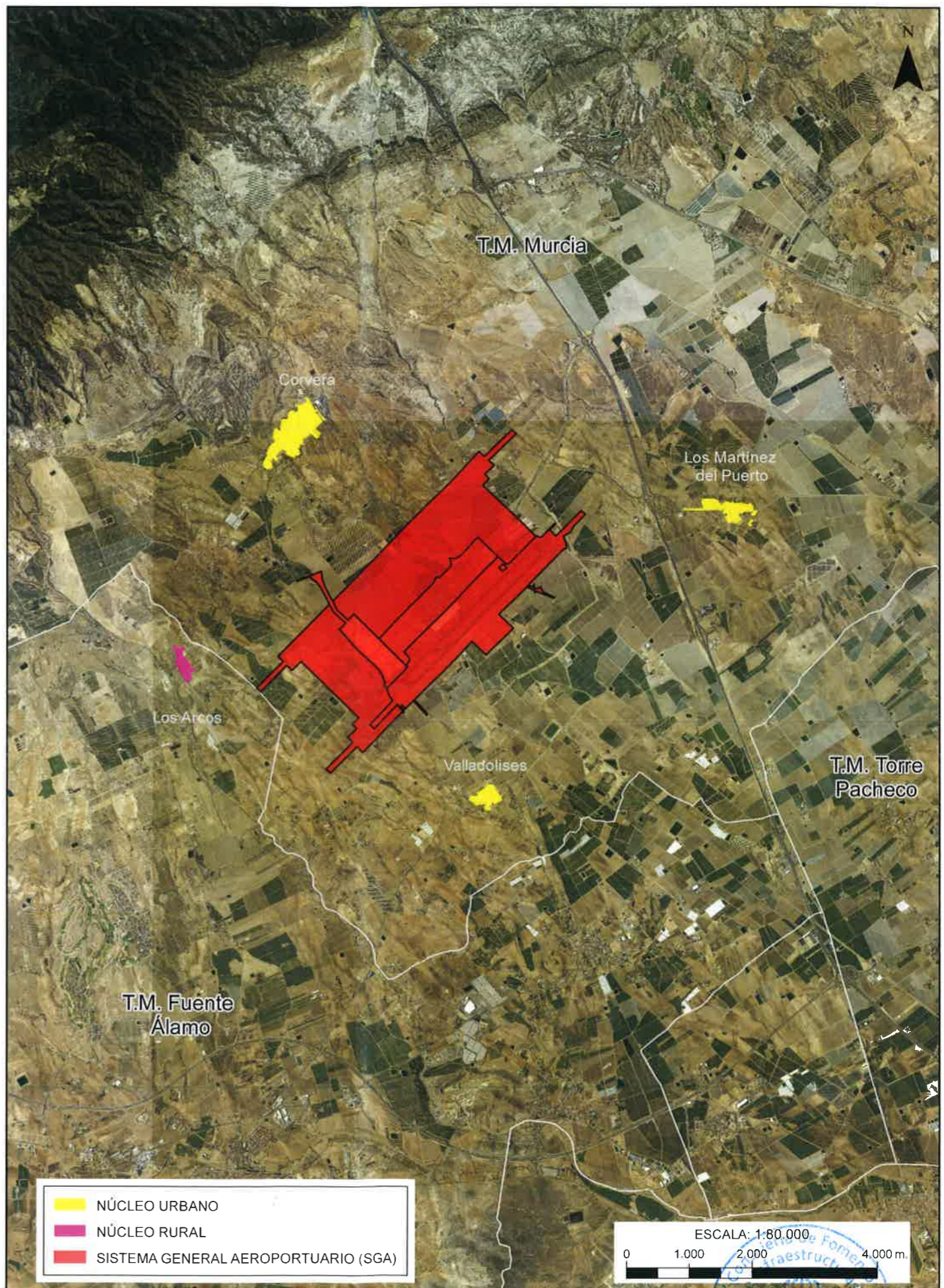
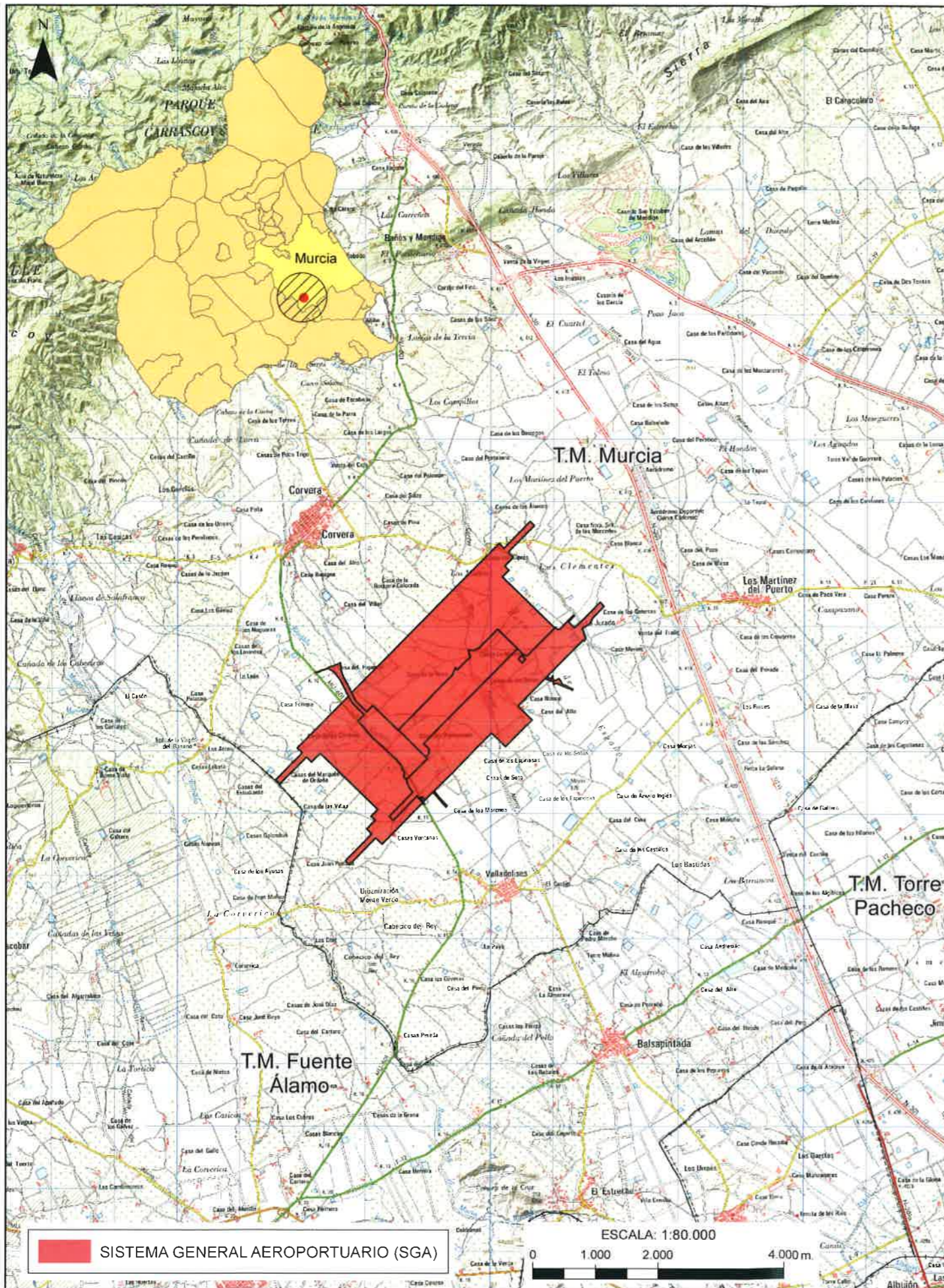
25.- VISIBILIDAD DESDE VÍAS DE COMUNICACIÓN DE PRIMER NIVEL

26.- VISIBILIDAD DESDE VÍAS DE COMUNICACIÓN DE SEGUNDO NIVEL

27.- VISIBILIDAD DESDE VÍAS DE COMUNICACIÓN DE TERCER NIVEL







**SISTEMA GENERAL AEROPORTUARIO (SGA)**

■ NÚCLEO URBANO  
■ NÚCLEO RURAL  
■ SISTEMA GENERAL AEROPORTUARIO (SGA)

INFORME DE SOSTENIBILIDAD AMBIENTAL:  
**PLAN ESPECIAL DEL SISTEMA GENERAL AEROPORTUARIO DE LA REGIÓN DE MURCIA**

PROMOTOR:  
**Región de Murcia**  
 Consejería de Fomento e Infraestructuras

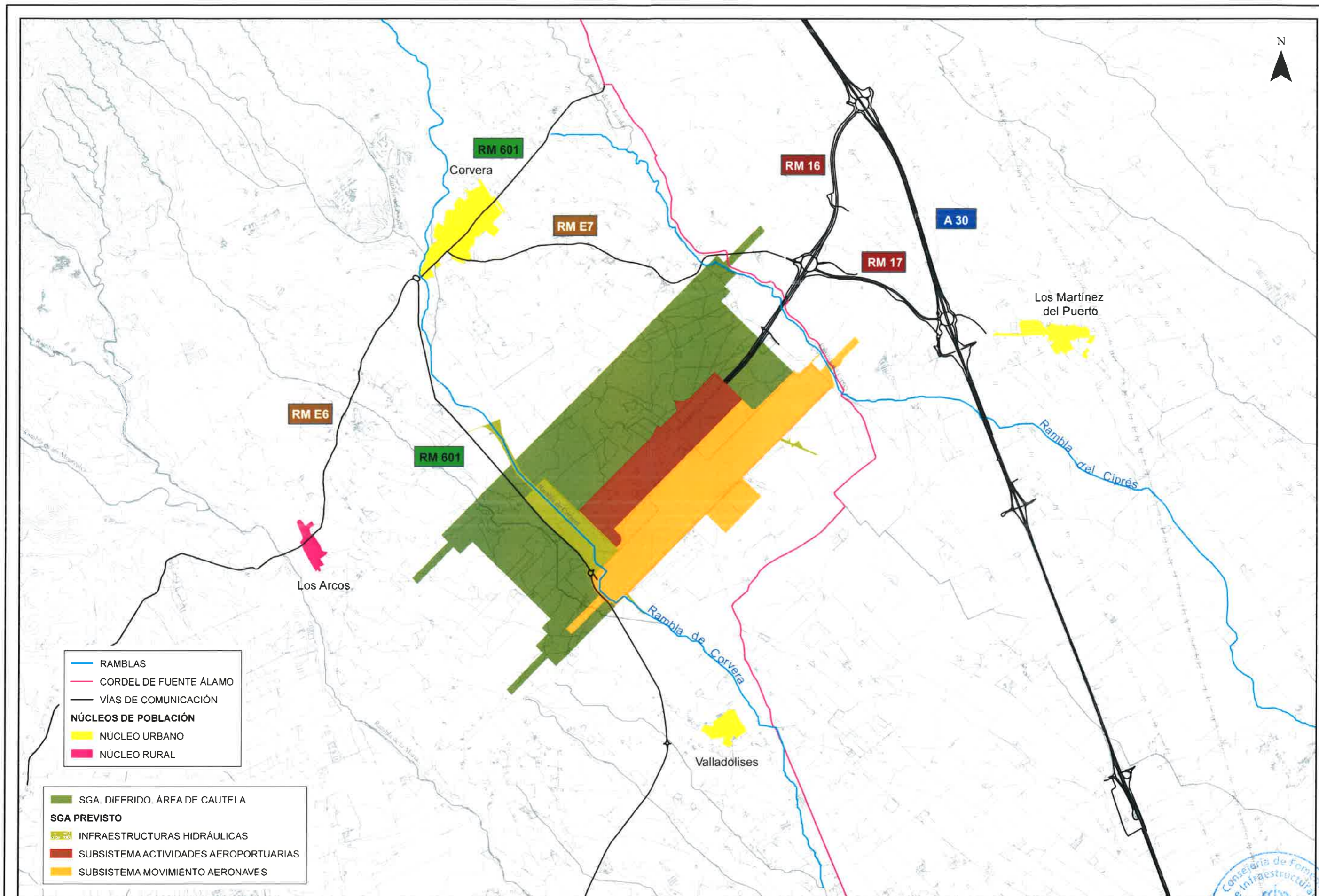
AUTOR:  
  
 Mª Carmen Gómez Martínez

TÍTULO DEL PLANO:  
**SITUACIÓN Y EMPLAZAMIENTO**

ESCALA: 1:80.000

FECHA:  
**MAYO 2018**  
 N° PLANO:  
**1**






INFORME DE SOSTENIBILIDAD AMBIENTAL:  
**PLAN ESPECIAL DEL SISTEMA GENERAL AEROPORTUARIO DE LA REGIÓN DE MURCIA**

PROMOTOR:  
 **Región de Murcia**  
 Consejería de Fomento e Infraestructuras

AUTOR:  
  
 M.ª Carmen Gómez Martínez

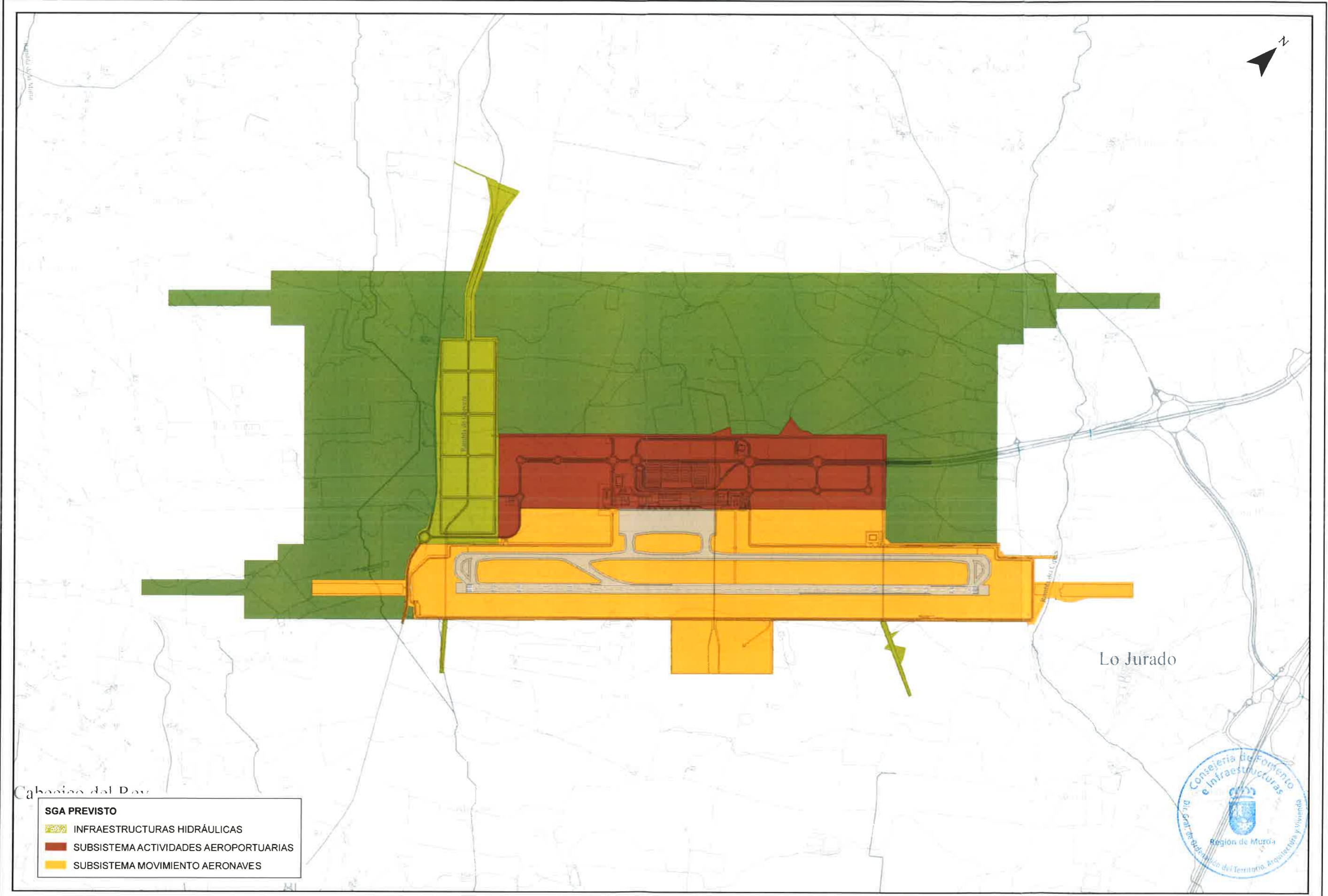
TÍTULO DEL PLANO:  
**COMPATIBILIDAD DE USOS**

ESCALA: ESCALA: 1:40.000  





FECHA: **MAYO 2018**  
 Nº PLANO: **2**  





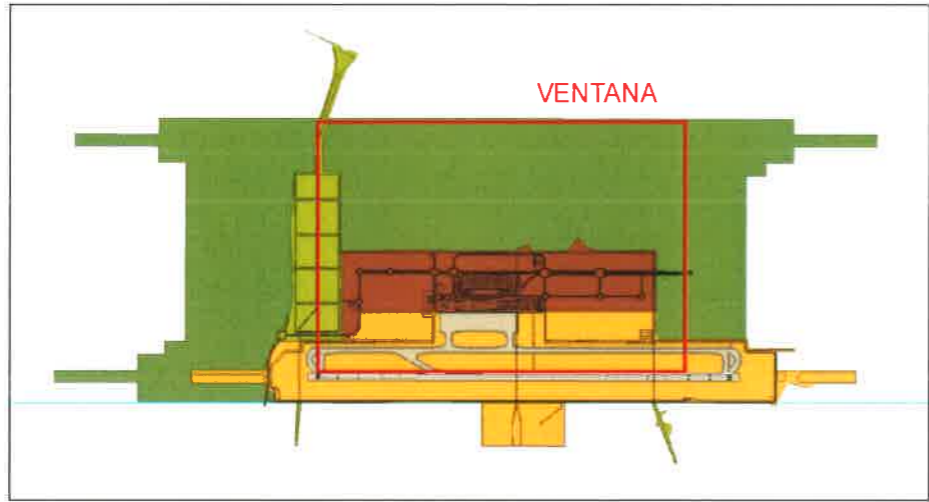



Cabecera del Documento

- SGA PREVISTO**
-  INFRAESTRUCTURAS HIDRÁULICAS
  -  SUBSISTEMA ACTIVIDADES AEROPORTUARIAS
  -  SUBSISTEMA MOVIMIENTO AERONAVES



<p>INFORME DE SOSTENIBILIDAD AMBIENTAL</p> <p>PLAN ESPECIAL DEL SISTEMA GENERAL AEROPORTUARIO DE LA REGIÓN DE MURCIA</p>	<p>PROMOTOR:</p>  <p><b>Región de Murcia</b> Consejería de Fomento e Infraestructuras</p>	<p>AUTOR:</p>  <p>Mª Carmen Góñez Martínez</p> 	<p>TÍTULO DEL PLANO:</p> <p>SISTEMA GENERAL AEROPORTUARIO (SGA)</p>	<p>ESCALA: ESCALA: 1:20.000</p> 	<p>FECHA:</p> <p>MAYO 2018</p>	<p>Nº PLANO:</p> <p>3</p>
--	--	---	---	---	--------------------------------	---------------------------



**ORDENACIÓN PORMENORIZADA. ALTERNATIVA 1**

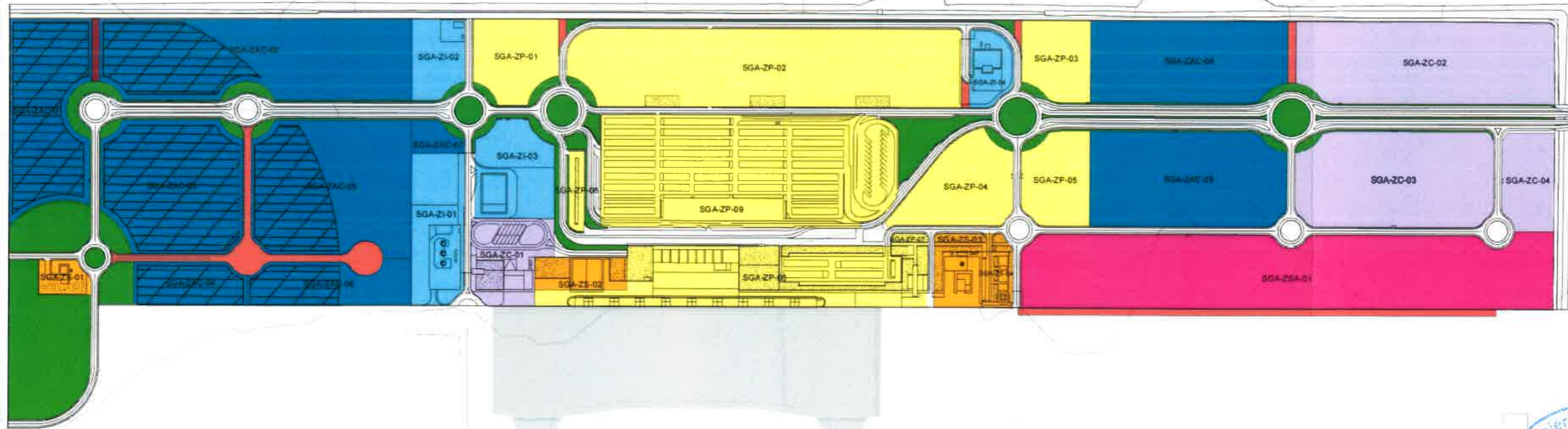
- SGA-ZP. Zona de Pasajeros
- SGA-ZC. Zona de Carga
- SGA-ZAC. Zona de Actividades Complementarias
- SGA-ZS. Zona de Servicio
- SGA-ZI. Zona de Infraestructuras
- SGA-ZSA. Zona de Servicio a Aeronaves
- ZVP. Zonas Verdes Públicas
- ZVpr. Zonas Verdes Privadas

**SGA DIFERIDO. ÁREA DE CAUTELA**

**SGA PREVISTO**

- INFRAESTRUCTURAS HIDRÁULICAS
- SUBSISTEMA ACTIVIDADES AEROPORTUARIAS
- SUBSISTEMA MOVIMIENTO AERONAVES

- Zona de reserva viario
- Altitud s.n.m. (ANM) limitada a 212 m



INFORME DE SOSTENIBILIDAD AMBIENTAL:  
 PLAN ESPECIAL DEL SISTEMA GENERAL  
 AEROPORTUARIO DE LA REGIÓN DE MURCIA

PROMOTOR:  
**Región de Murcia**  
 Consejería de Fomento e Infraestructuras

AUTOR:  
  
 M.ª Carmen Gómez Martínez  
**UNIVERSIDAD DE MURCIA**  
 CAMPUS SAN NICOLÁS

TÍTULO DEL PLANO:  
 ORDENACIÓN DEL SUBSISTEMA DE  
 ACTIVIDADES AEROPORTUARIAS. ALTERNATIVA 1

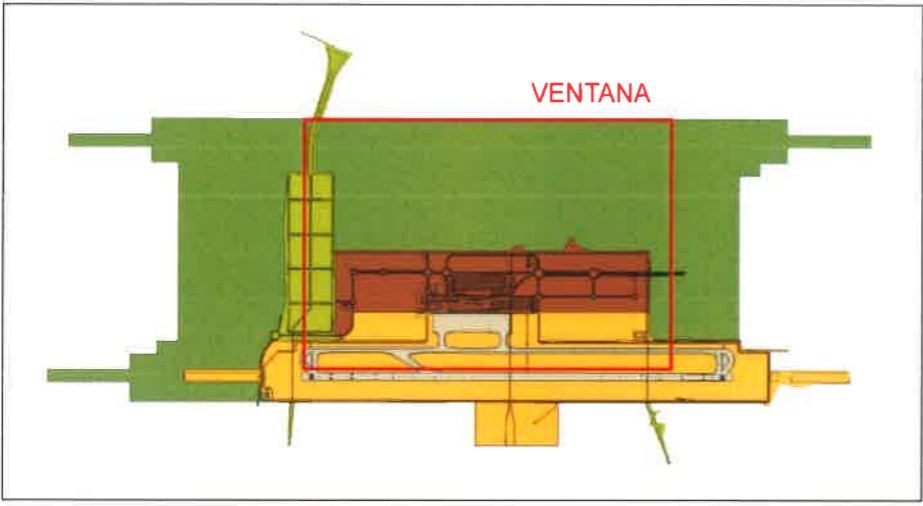
ESCALA: ESCALA: 1:7.000  

 0 75 150 300m.

FECHA:  
 MAYO 2018

Nº PLANO:  
 4





**ORDENACIÓN PORMENORIZADA**

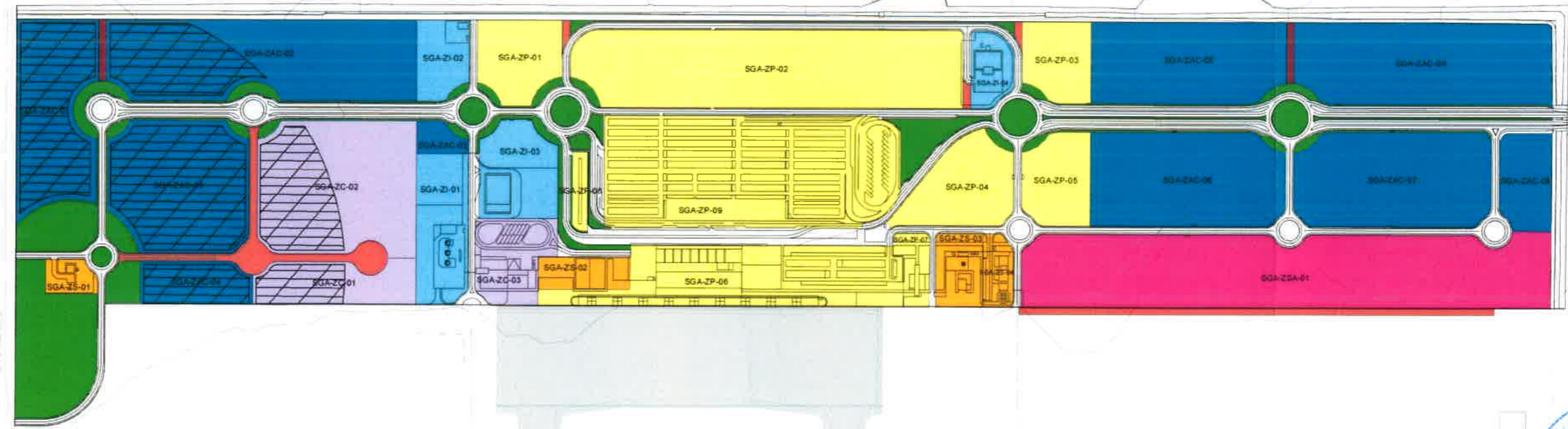
- SGA-ZP. Zona de Pasajeros
- SGA-ZC. Zona de Carga
- SGA-ZAC. Zona de Actividades Complementarias
- SGA-ZS. Zona de Servicio
- SGA-ZI. Zona de Infraestructuras
- SGA-ZSA. Zona de Servicio a Aeronaves
- ZVP. Zonas Verdes Públicas
- ZVpr. Zonas Verdes Privadas

- SGA. DIFERIDO. ÁREA DE CAUTELA

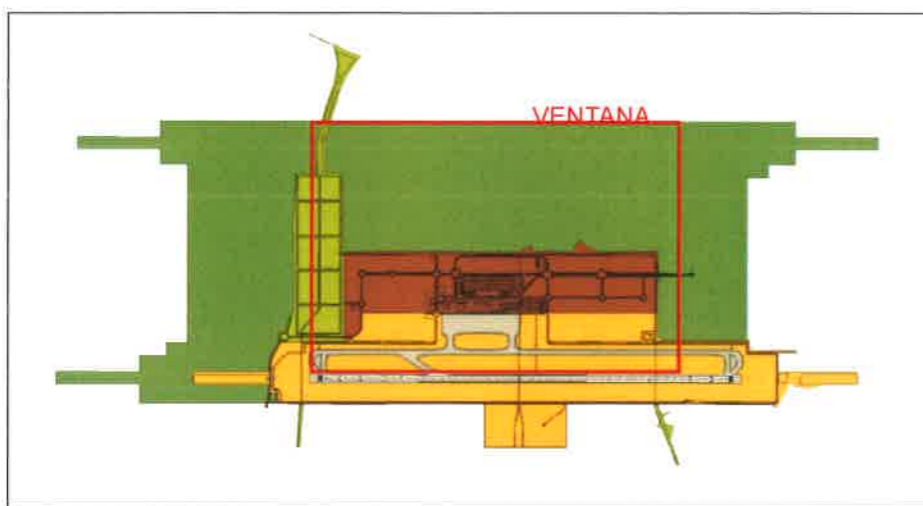
**SGA PREVISTO**

- INFRAESTRUCTURAS HIDRÁULICAS
- SUBSISTEMA ACTIVIDADES AEROPORTUARIAS
- SUBSISTEMA MOVIMIENTO AERONAVES

- Zona de reserva viario
- Altitud s.n.m. (ANM) limitada a 212 m



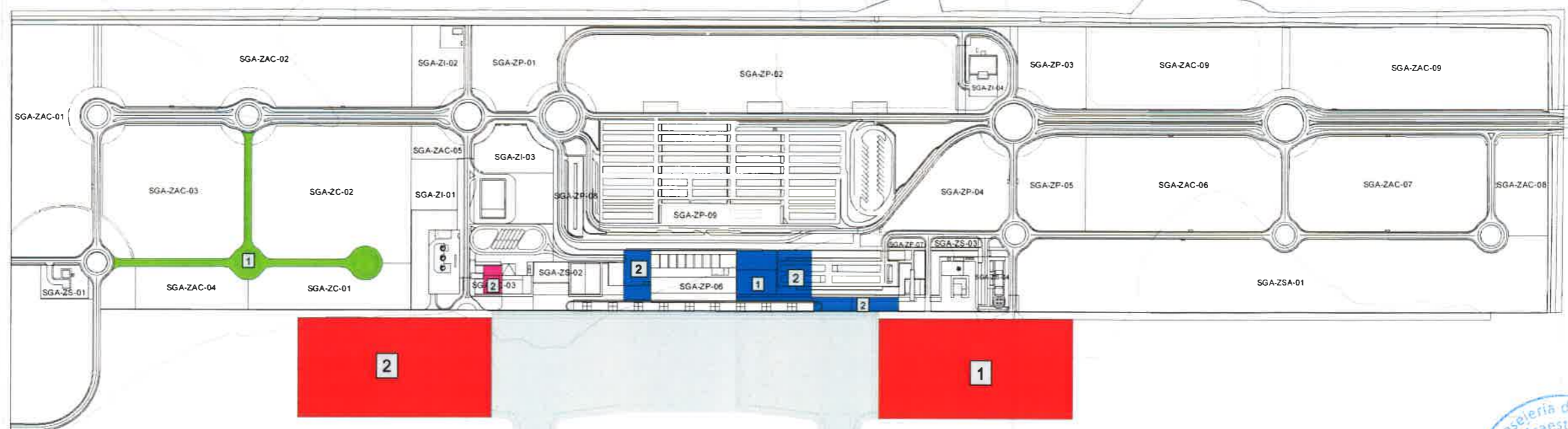




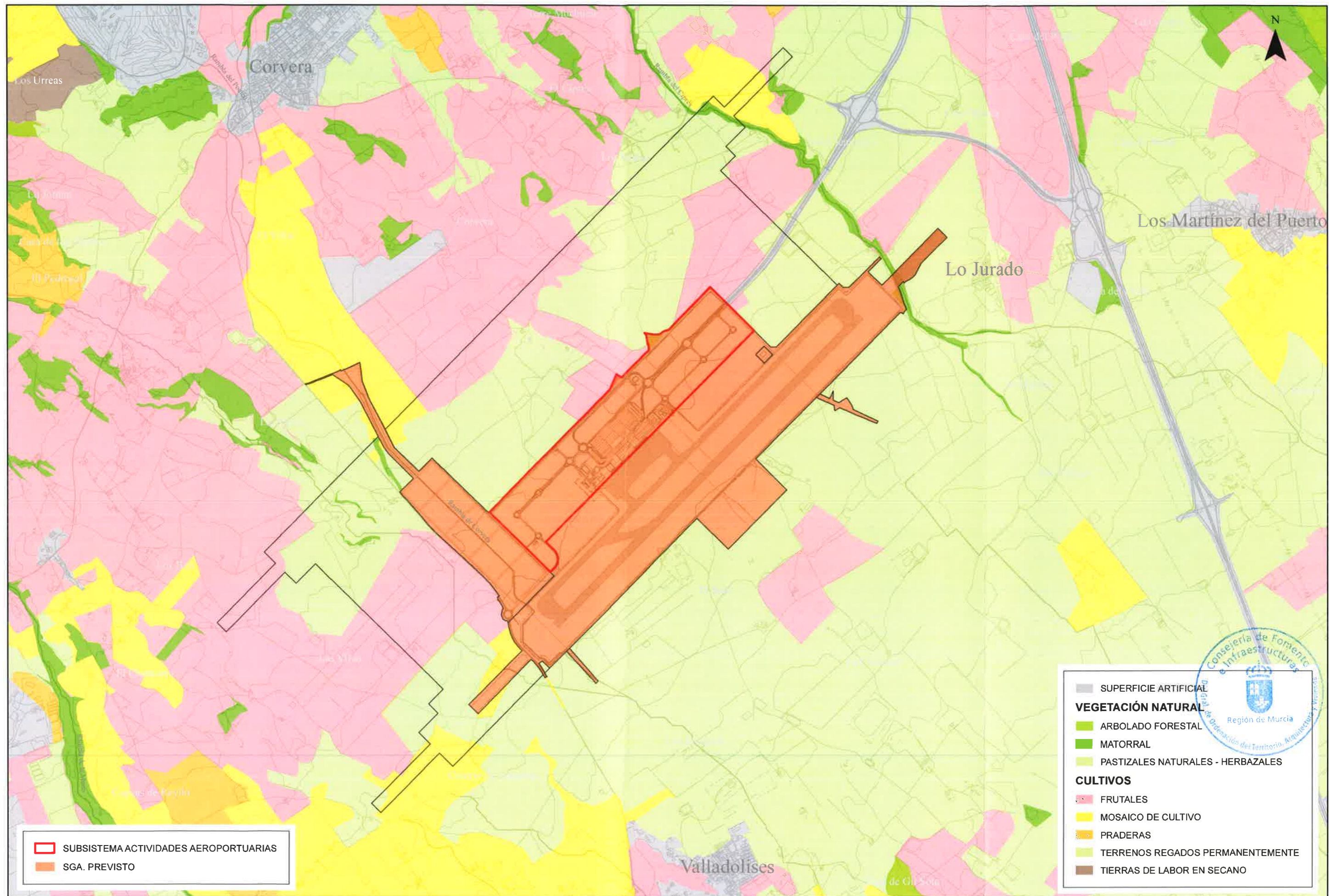
- ACTUACIONES A DESARROLLAR**
- AMPLIACIÓN DE LA PLATAFORMA
  - AMPLIACIÓN DEL EDIFICIO TERMINAL DE PASAJEROS
  - AMPLIACIÓN DEL EDIFICIO TERMINAL DE CARGA
  - COMPLETAR URBANIZACIÓN

- 1 ACTUACIONES A MEDIO PLAZO
- 2 ACTUACIONES A LARGO PLAZO

- SGA. DIFERIDO. ÁREA DE CAUTELA**
- SGA PREVISTO**
- INFRAESTRUCTURAS HIDRÁULICAS
  - SUBSISTEMA ACTIVIDADES AEROPORTUARIAS
  - SUBSISTEMA MOVIMIENTO AERONAVES







SUBSISTEMA ACTIVIDADES AEROPORTUARIAS  
 SGA. PREVISTO

- SUPERFICIE ARTIFICIAL  
**VEGETACIÓN NATURAL**  
 ■ ARBOLADO FORESTAL  
 ■ MATORRAL  
 ■ PASTIZALES NATURALES - HERBAZALES  
**CULTIVOS**  
 ■ FRUTALES  
 ■ MOSAICO DE CULTIVO  
 ■ PRADERAS  
 ■ TERRENOS REGADOS PERMANENTEMENTE  
 ■ TIERRAS DE LABOR EN SECANO



INFORME DE SOSTENIBILIDAD AMBIENTAL:  
**PLAN ESPECIAL DEL SISTEMA GENERAL AEROPORTUARIO DE LA REGIÓN DE MURCIA**

PROMOTOR:  
**Región de Murcia**  
 Consejería de Fomento e Infraestructuras

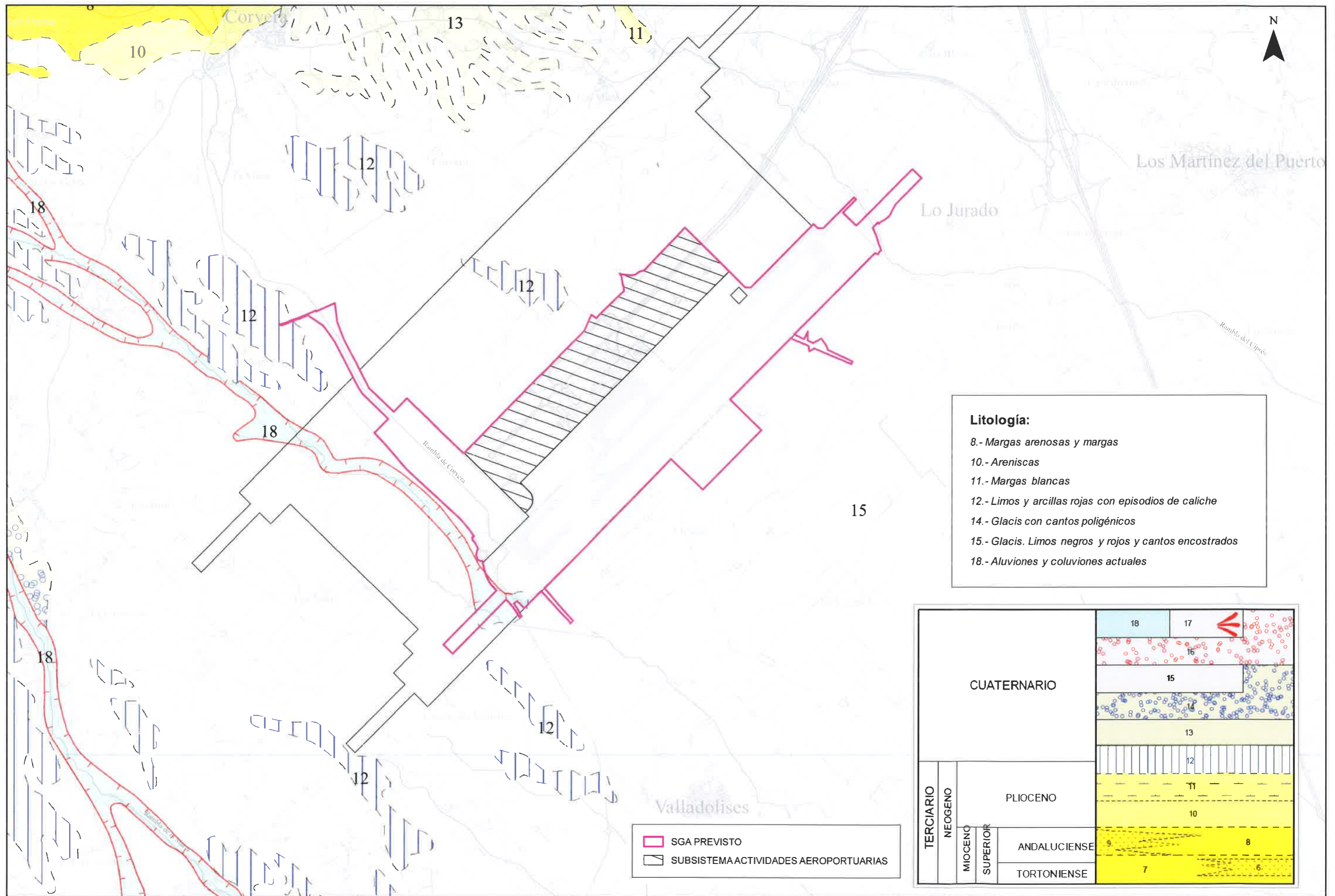
AUTOR:  
  
 Mª Carmen Gómez Martínez  
**UNIVERSIDAD DE MURCIA**  
**CAMPUS MARE NOSTRUM**

TÍTULO DEL PLANO:  
**PRINCIPALES USOS Y FORMACIONES VEGETALES DEL ENTORNO DEL ÁMBITO DEL PLAN**

ESCALA: **ESCALA: 1:25.000**  
 0 250 500 1.000 m.

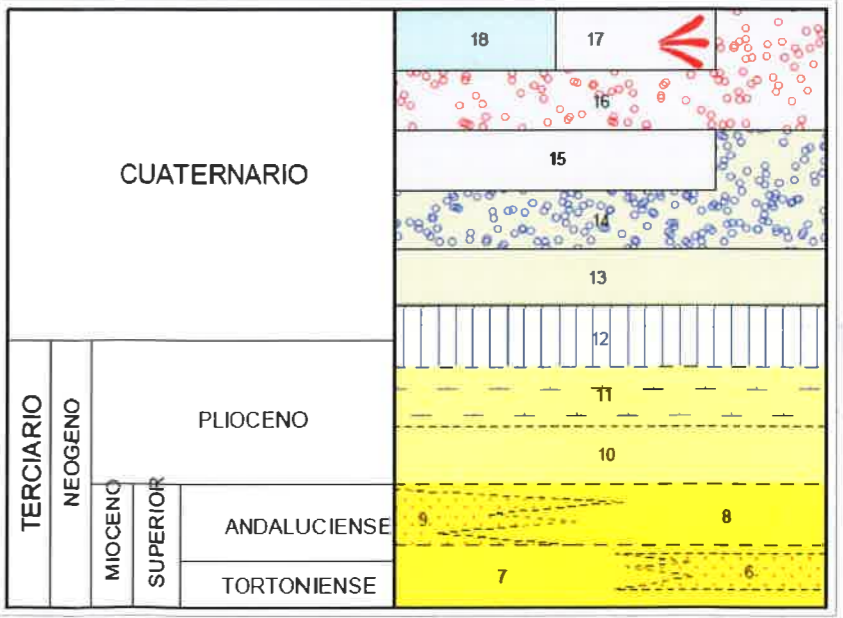
FECHA:  
 MAYO 2018  
 Nº PLANO:  
 7







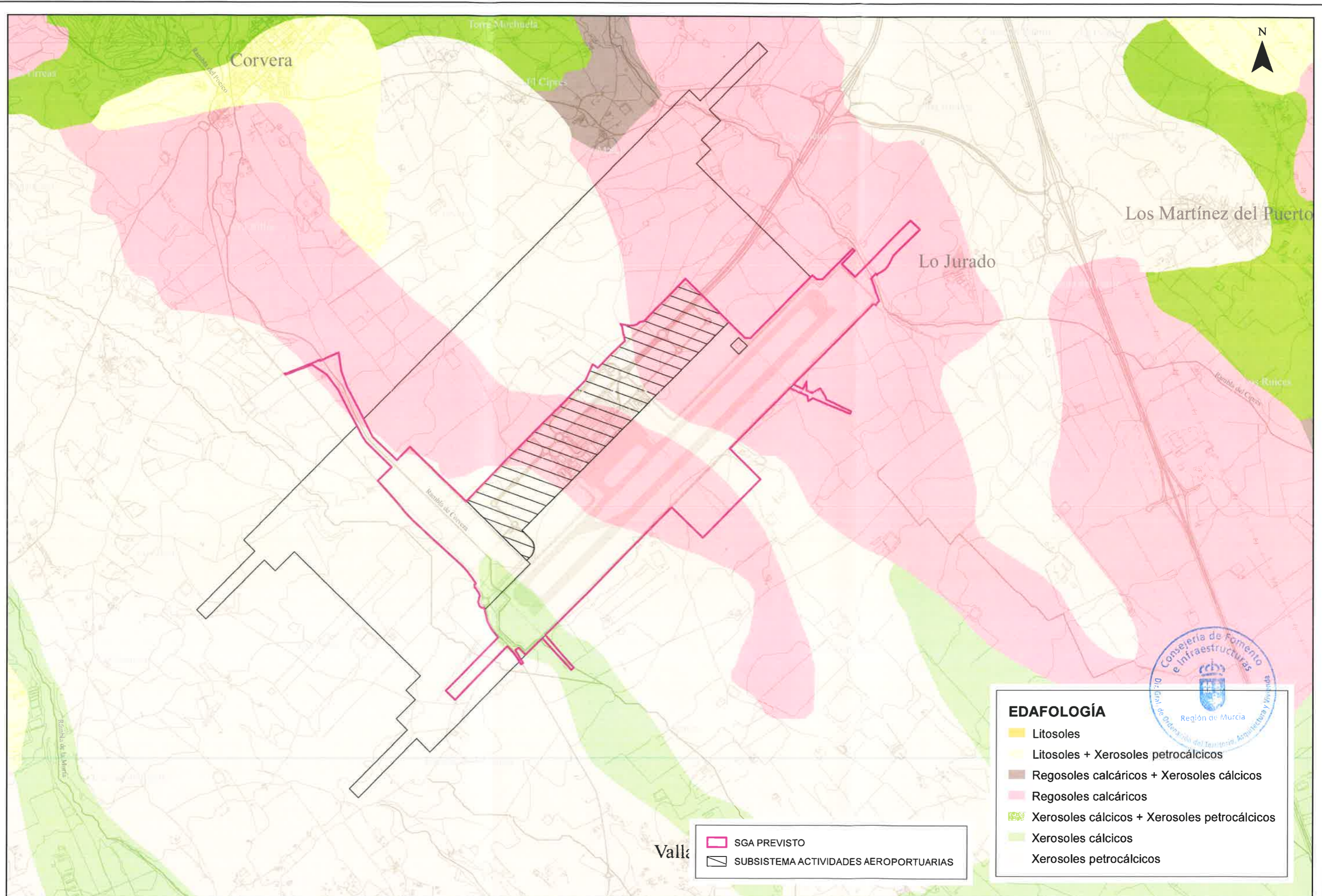
**Litología:**

- 8.- Margas arenosas y margas
- 10.- Areniscas
- 11.- Margas blancas
- 12.- Limos y arcillas rojas con episodios de caliche
- 14.- Glacis con cantos poligénicos
- 15.- Glacis. Limos negros y rojos y cantos encostrados
- 18.- Aluviones y coluviones actuales

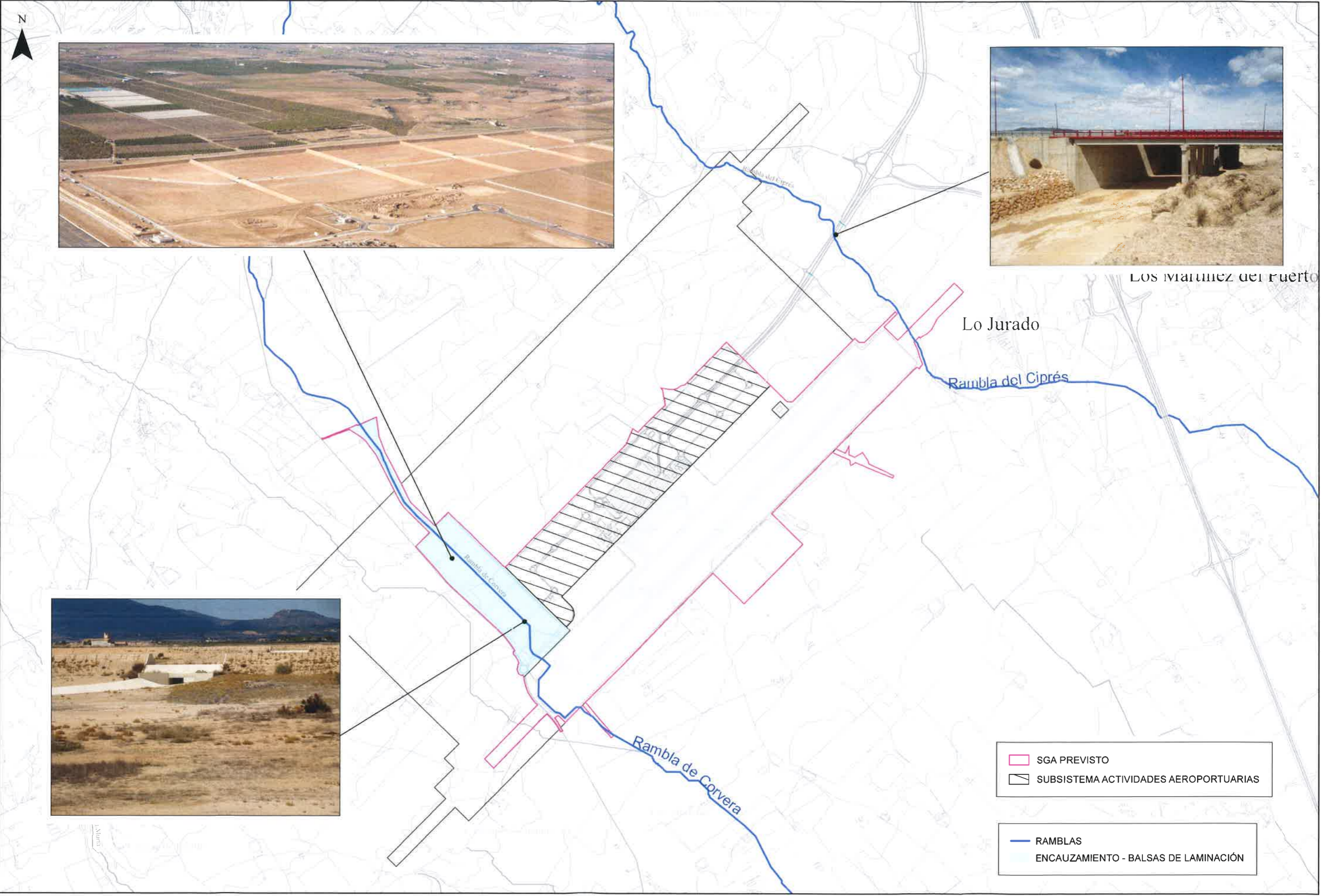


 SGA PREVISTO  
 SUBSISTEMA ACTIVIDADES AEROPORTUARIAS

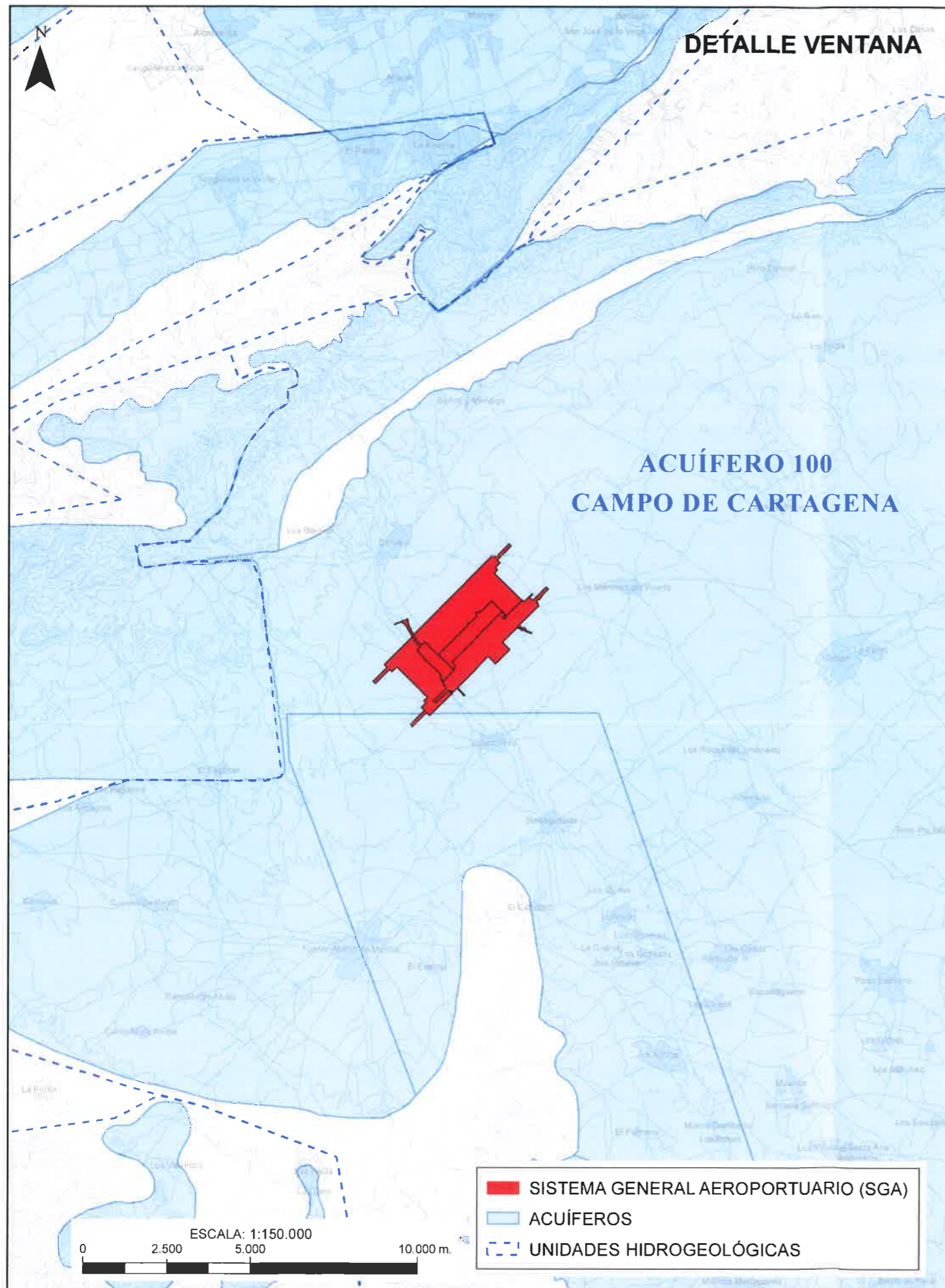












INFORME DE SOSTENIBILIDAD AMBIENTAL:

PLAN ESPECIAL DEL SISTEMA GENERAL  
AEROPORTUARIO DE LA REGIÓN DE MURCIA

PROMOTOR:



AUTOR:

*M<sup>a</sup> Carmen Gómez Martínez*  
M<sup>a</sup> Carmen Gómez Martínez



TÍTULO DEL PLANO:

HIDROGEOLOGÍA

ESCALA:

VARIAS

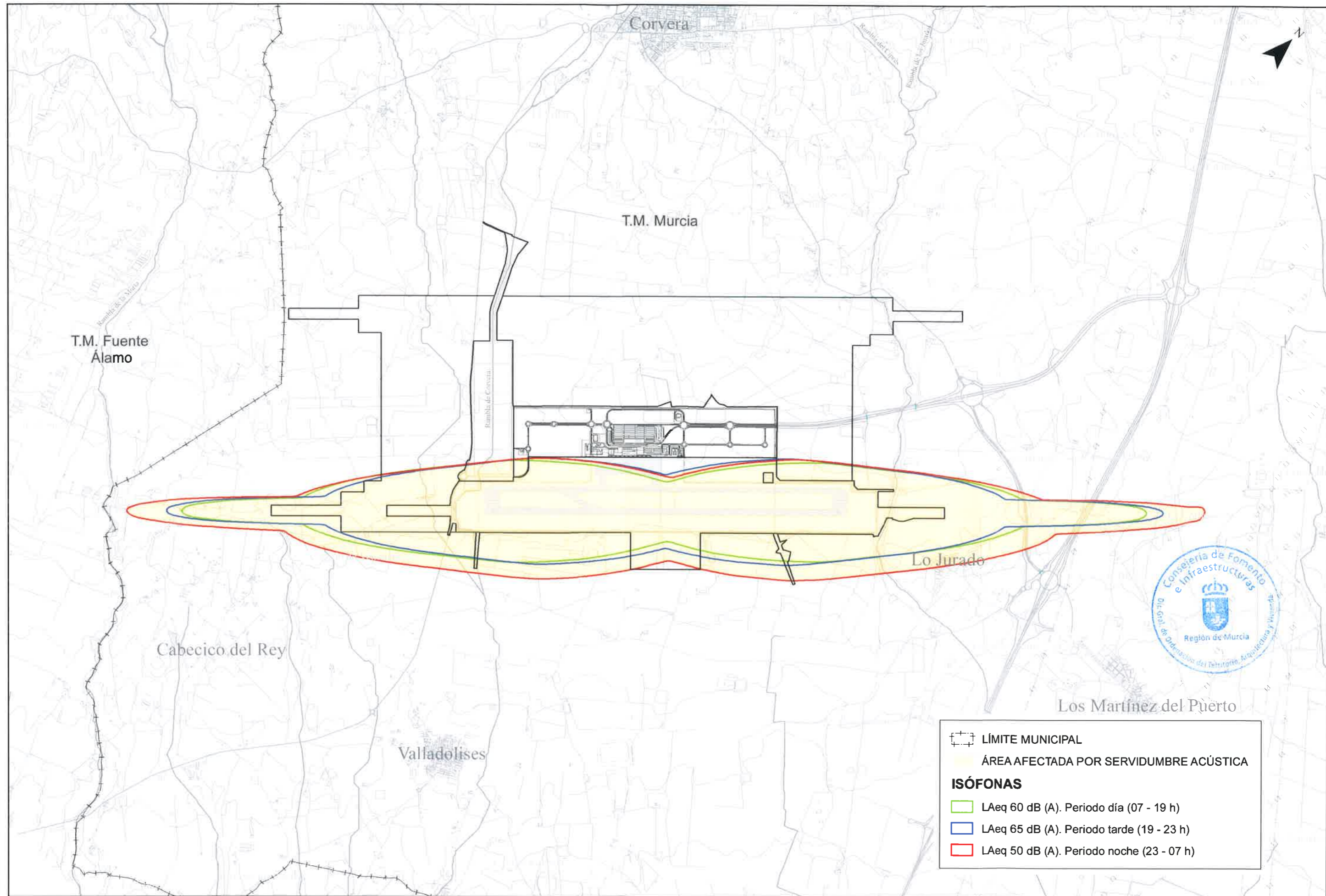
FECHA:

MAYO 2018


Nº PLANO:

11






INFORME DE SOSTENIBILIDAD AMBIENTAL:  
**PLAN ESPECIAL DEL SISTEMA GENERAL  
 AEROPORTUARIO DE LA REGIÓN DE MURCIA**

PROMOTOR:  
 **Región de Murcia**  
 Consejería de Fomento e Infraestructuras

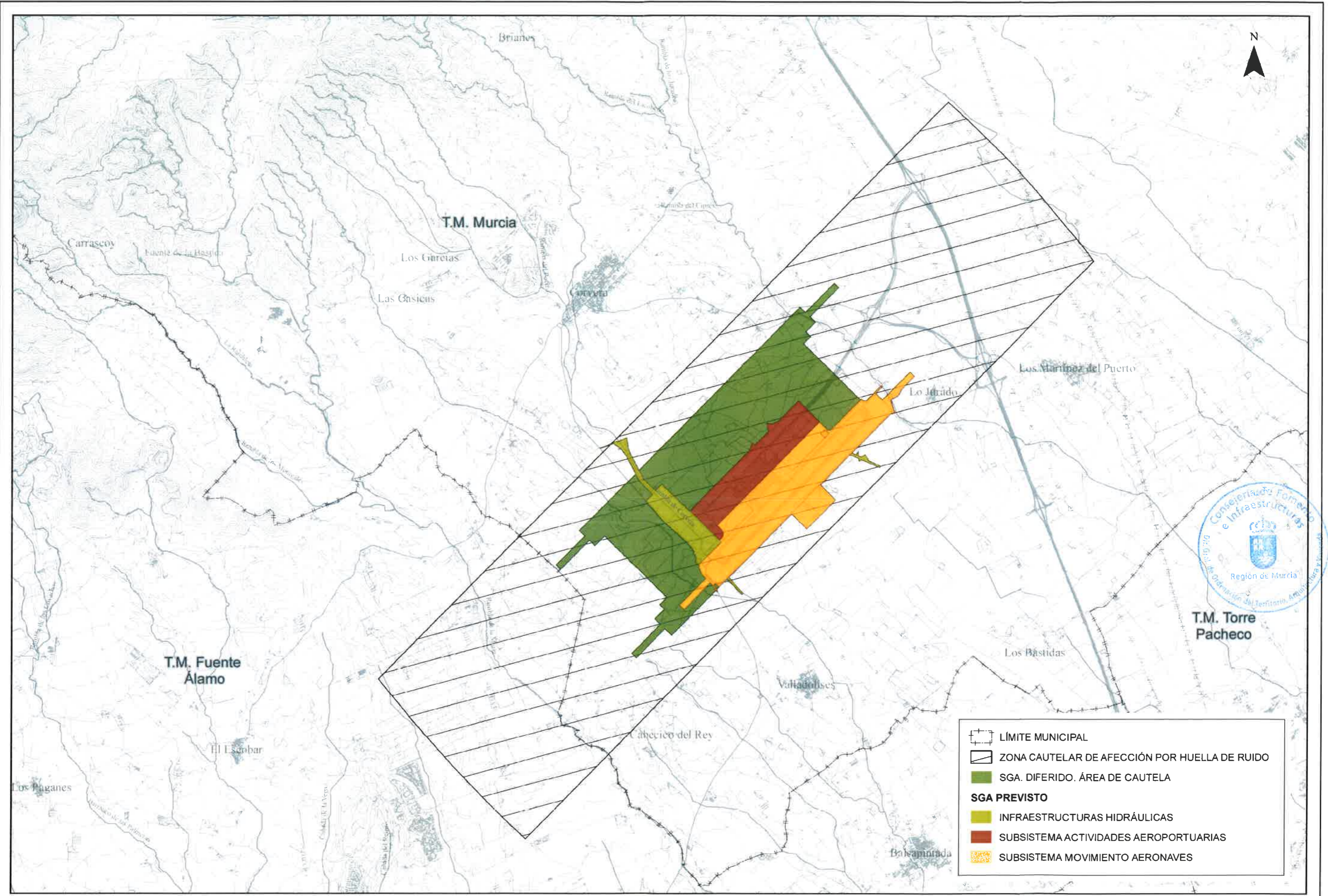
AUTOR:  
  
 Mª Carmen Gómez Martínez  
 **UNIVERSIDAD DE MURCIA**  
 CAMPUS MARE NOSTRUM

TÍTULO DEL PLANO:  
**HUELLA ACÚSTICA.  
 SERVIDUMBRES ACÚSTICAS**

ESCALA: **ESCALA: 1:30.000**  


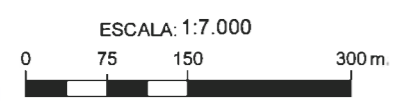
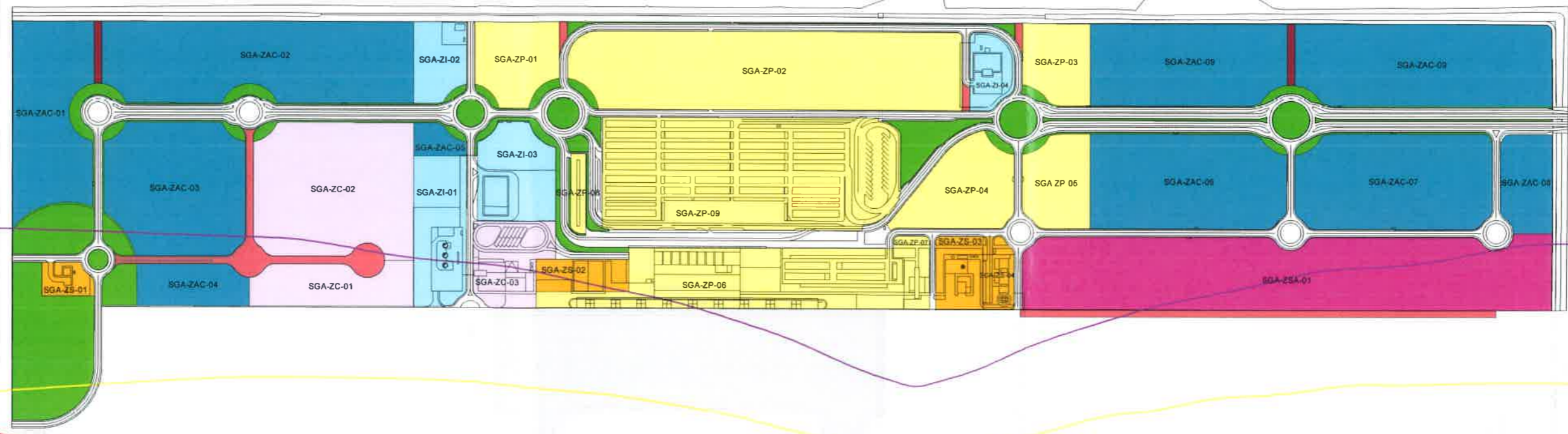
FECHA:  
**MAYO 2018**  
 Nº PLANO:  
**12**





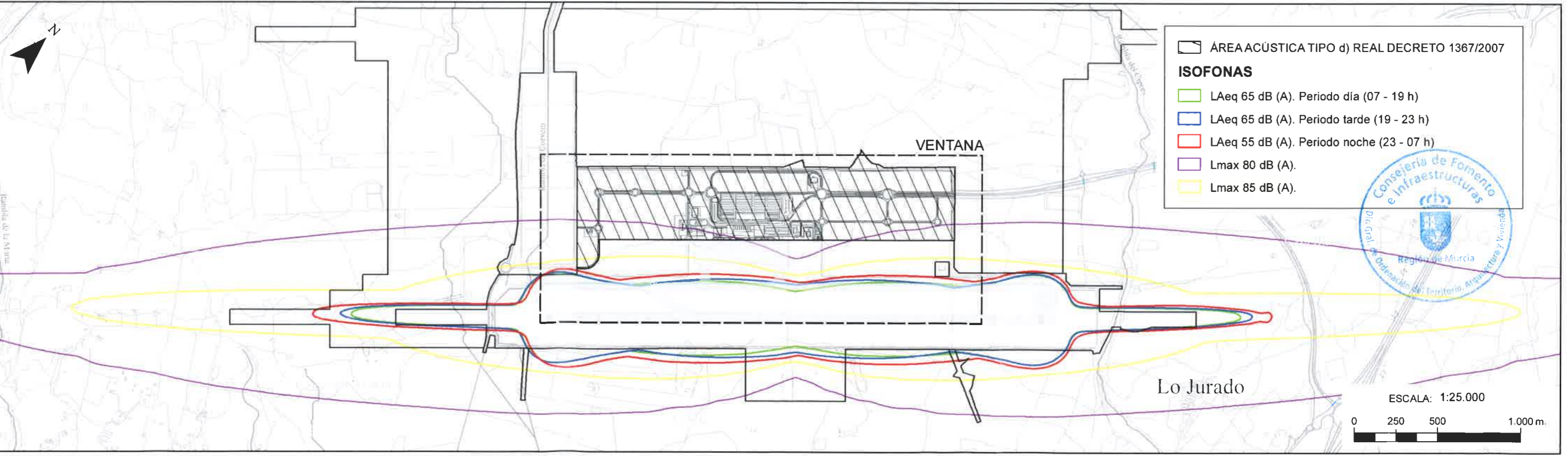


DETALLE VENTANA




**ORDENACIÓN**

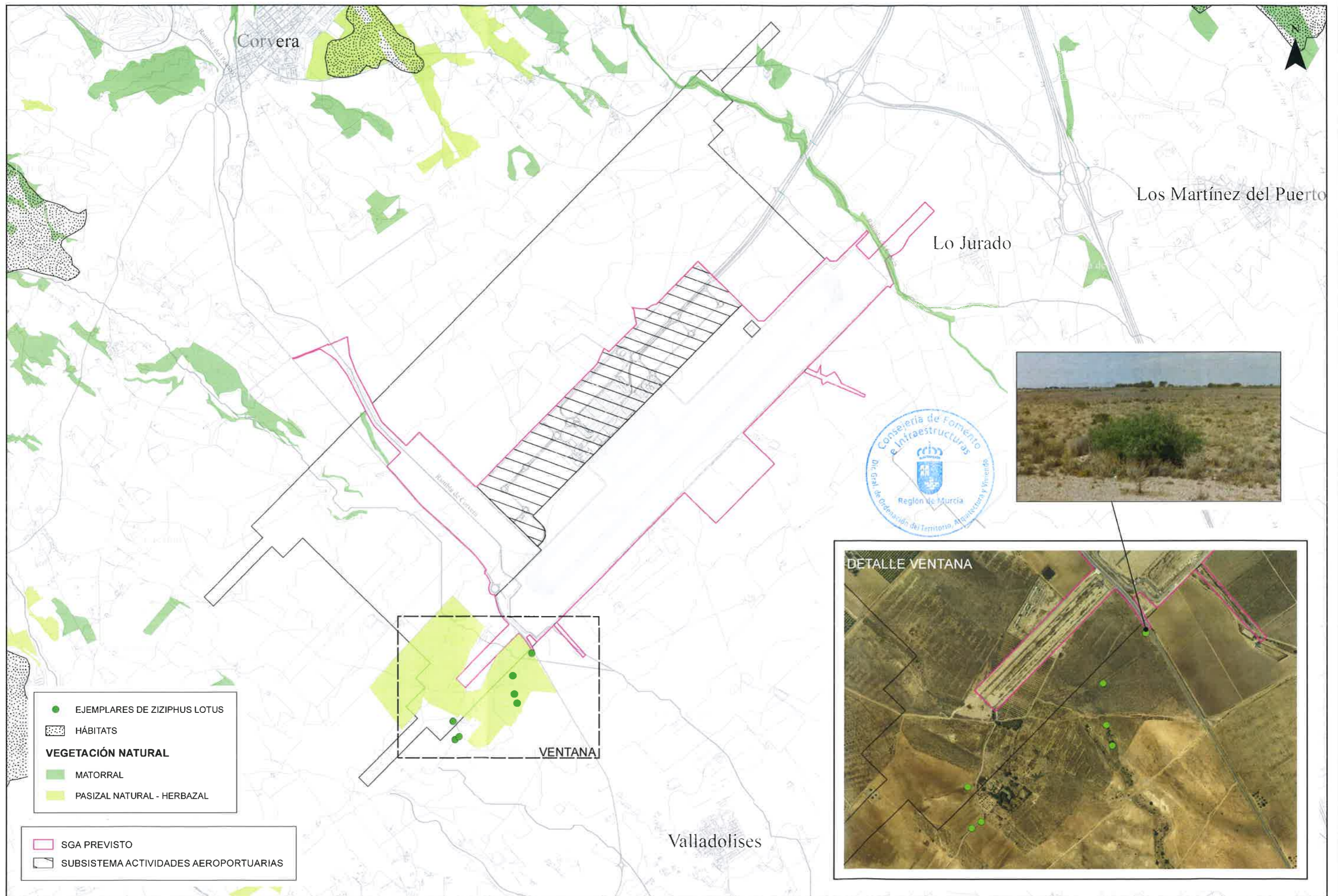
- SGA-ZP. Zona de Pasajeros
- SGA-ZC. Zona de Carga
- SGA-ZAC. Zona de Actividades Complementarias
- SGA-ZS. Zona de Servicio
- SGA-ZI. Zona de Infraestructuras
- SGA-ZSA. Zona de Servicio a Aeronaves
- ZVP. Zonas Verdes Públicas
- ZVpr. Zonas Verdes Privadas



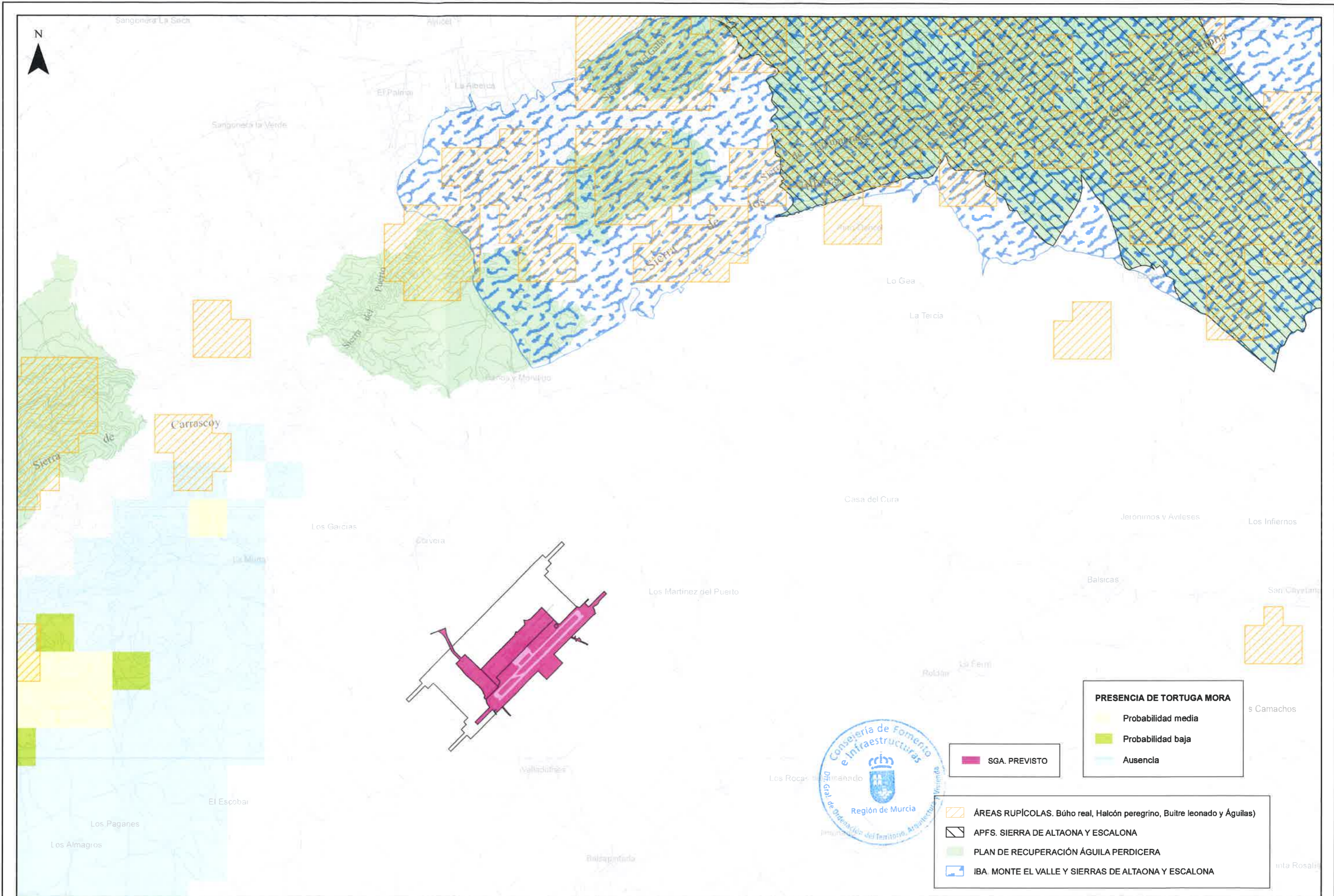
- ÁREA ACÚSTICA TIPO d) REAL DECRETO 1367/2007
- ISOFONAS**
- LAeq 65 dB (A). Periodo día (07 - 19 h)
- LAeq 65 dB (A). Periodo tarde (19 - 23 h)
- LAeq 55 dB (A). Periodo noche (23 - 07 h)
- Lmax 80 dB (A).
- Lmax 85 dB (A).



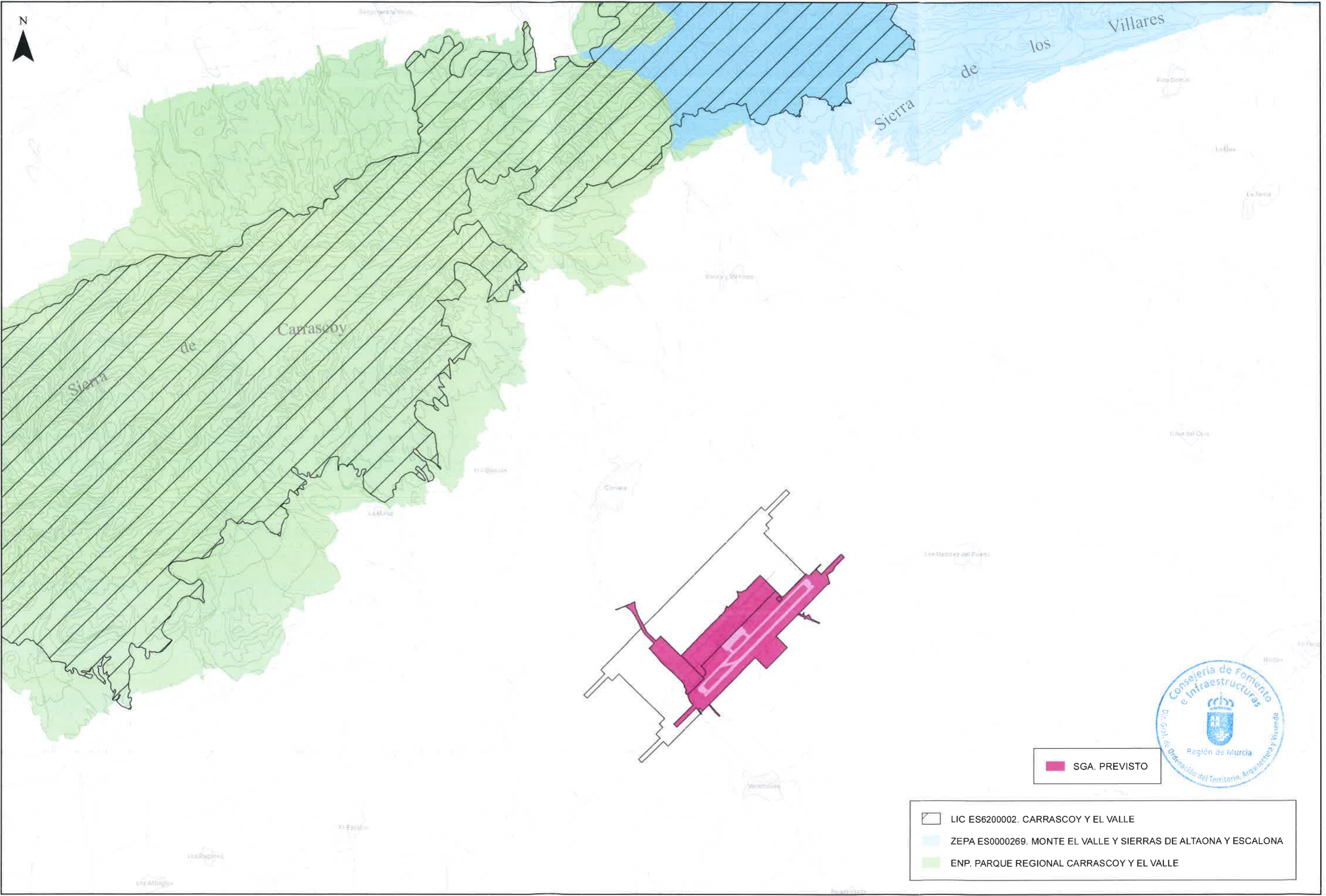











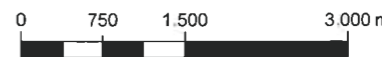


INFORME DE SOSTENIBILIDAD AMBIENTAL:  
**PLAN ESPECIAL DEL SISTEMA GENERAL AEROPORTUARIO DE LA REGIÓN DE MURCIA**

PROMOTOR:  
 **Región de Murcia**  
 Consejería de Fomento e Infraestructuras

AUTOR:  
  
 Mª Carmen Gómez Martínez  

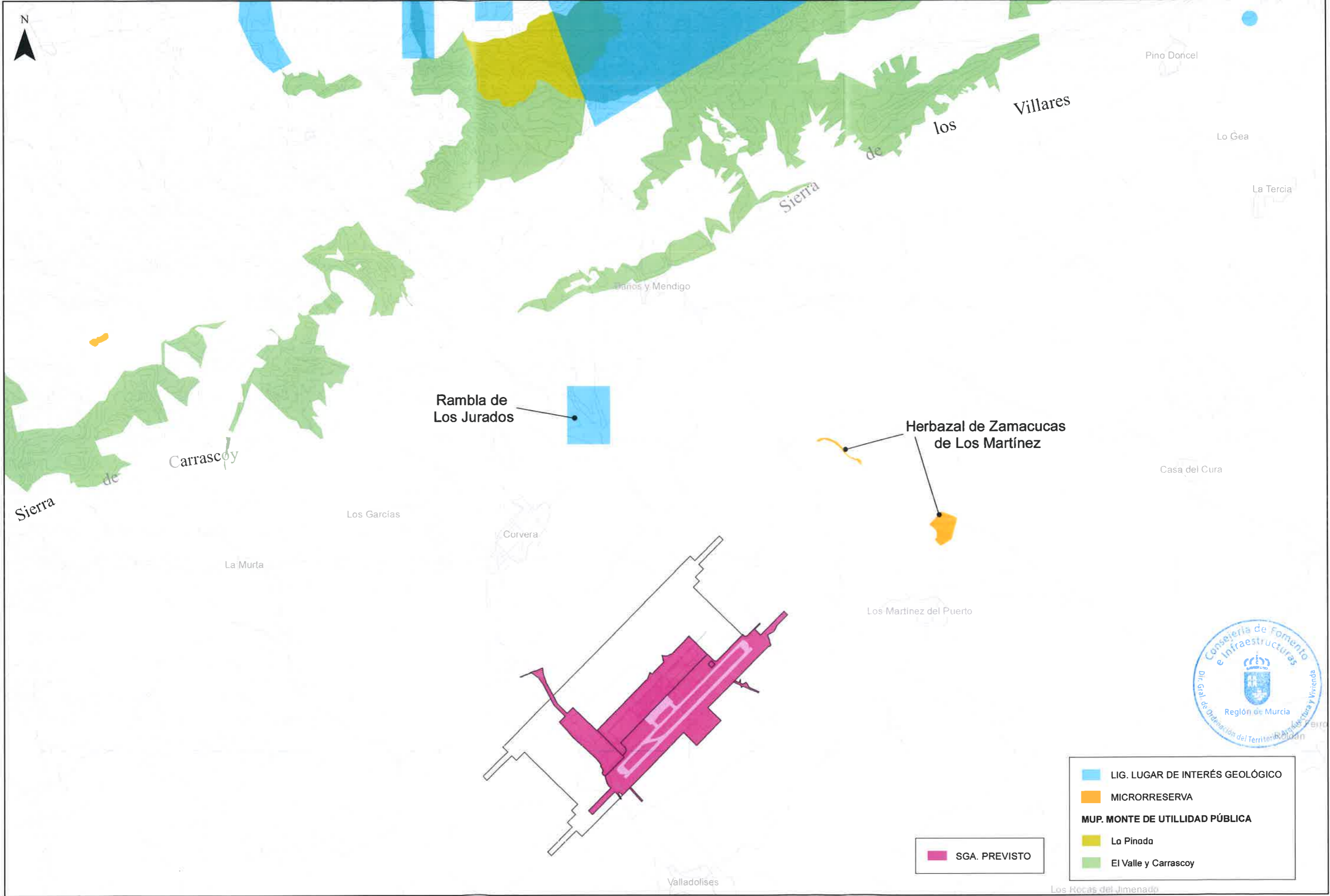

TÍTULO DEL PLANO:  
**ESPACIOS NATURALES PROTEGIDOS Y ESPACIOS DE LA RED NATURA 2000**

ESCALA: **ESCALA: 1:70.000**  


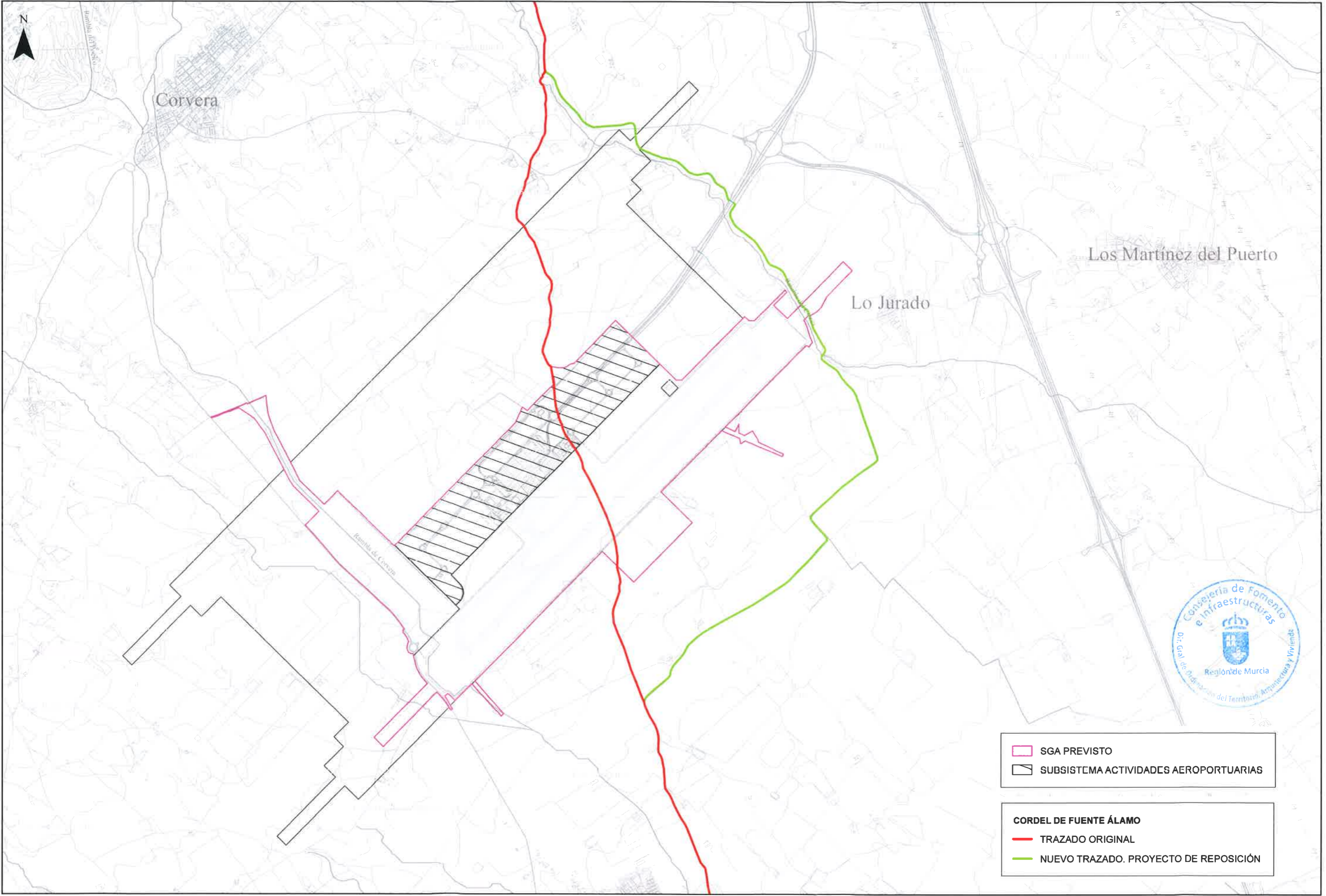
FECHA:  
**MAYO 2018**

Nº PLANO:  
**17**









- SGA PREVISTO
- SUBSISTEMA ACTIVIDADES AEROPORTUARIAS

- CORDEL DE FUENTE ÁLAMO**
- TRAZADO ORIGINAL
  - NUEVO TRAZADO. PROYECTO DE REPOSICIÓN

INFORME DE SOSTENIBILIDAD AMBIENTAL:  
**PLAN ESPECIAL DEL SISTEMA GENERAL AEROPORTUARIO DE LA REGIÓN DE MURCIA**

PROMOTOR:  
**Región de Murcia**  
 Consejería de Fomento e Infraestructuras

AUTOR:  
  
 Mª Carmen Gómez Martínez  
**UNIVERSIDAD DE MURCIA**  
**CAMPUS MARE NOSTRUM**

TÍTULO DEL PLANO:  
**VÍAS PECUARIAS**

ESCALA: **ESCALA: 1:25.000**

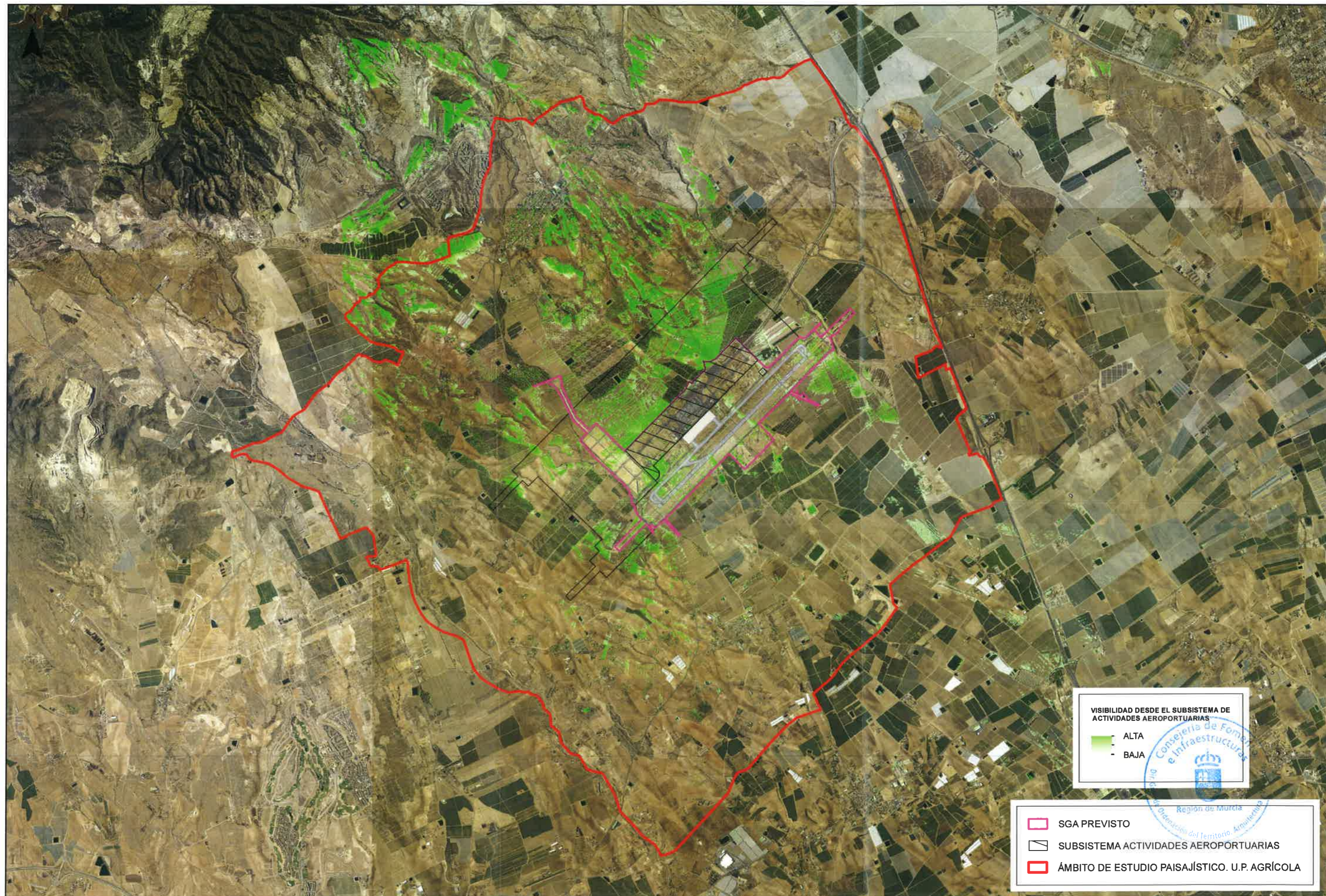
FECHA:  
**MAYO 2018**

Nº PLANO:  
**19**










**VISIBILIDAD DESDE EL SUBSISTEMA DE ACTIVIDADES AEROPORTUARIAS**

■ ALTA  
 □ BAJA

■ SGA PREVISTO  
 □ SUBSISTEMA ACTIVIDADES AEROPORTUARIAS  
 □ ÁMBITO DE ESTUDIO PAISAJÍSTICO. U.P. AGRÍCOLA



INFORME DE SOSTENIBILIDAD AMBIENTAL:  
**PLAN ESPECIAL DEL SISTEMA GENERAL AEROPORTUARIO DE LA REGIÓN DE MURCIA**

PROMOTOR:  
 **Región de Murcia**  
 Consejería de Fomento e Infraestructuras

AUTOR:  
  
 Mª Carmen Gómez Martínez  
 **UNIVERSIDAD DE MURCIA**  
 CAMPUS MARE NOSTRUM

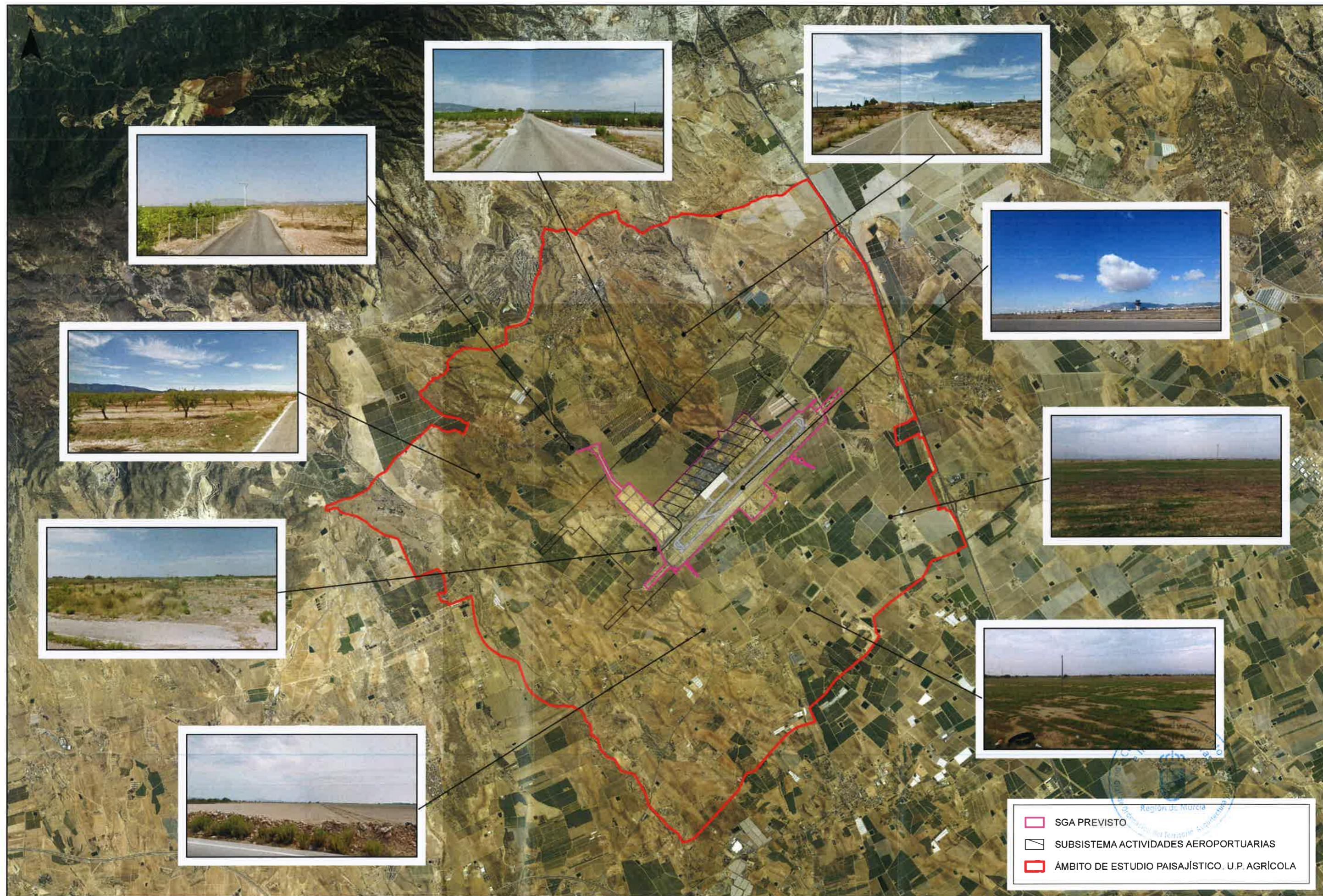
TÍTULO DEL PLANO:  
**ÁMBITO DE ESTUDIO PAISAJÍSTICO. UNIDAD DE PAISAJE**

ESCALA: **ESCALA: 1:50.000**  
 0 750 1.500 3.000 m.

FECHA:  
**MAYO 2018**

Nº PLANO:  
**21**






INFORME DE SOSTENIBILIDAD AMBIENTAL:

PLAN ESPECIAL DEL SISTEMA GENERAL  
AEROPORTUARIO DE LA REGIÓN DE MURCIA

PROMOTOR:



AUTOR:

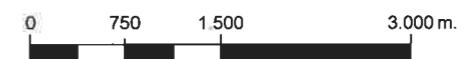


TÍTULO DEL PLANO:

CARACTERIZACIÓN FOTOGRÁFICA  
DE LA UNIDAD DE PAISAJE

ESCALA:

ESCALA: 1:60.000



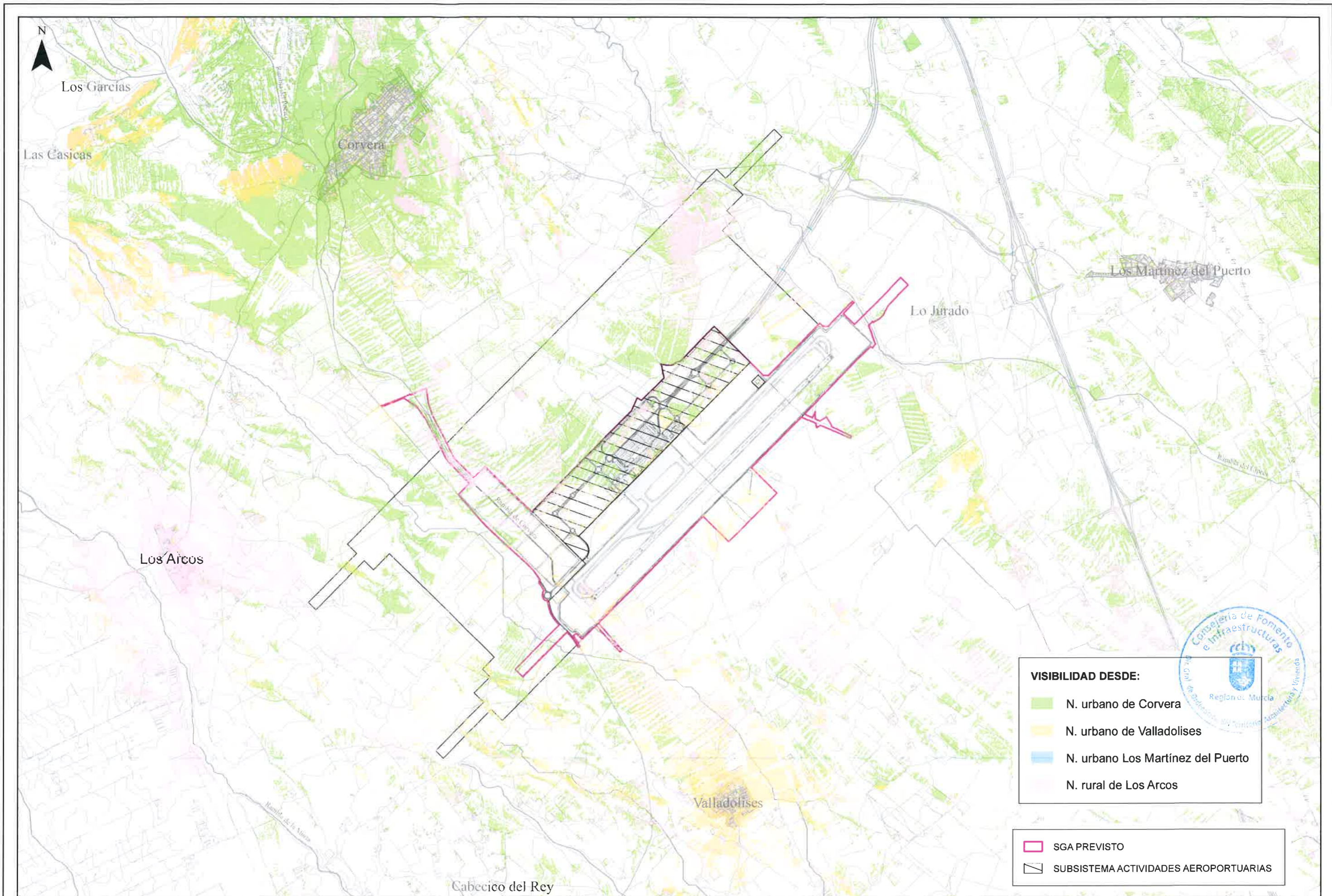
FECHA:

MAYO 2018

Nº PLANO:

22

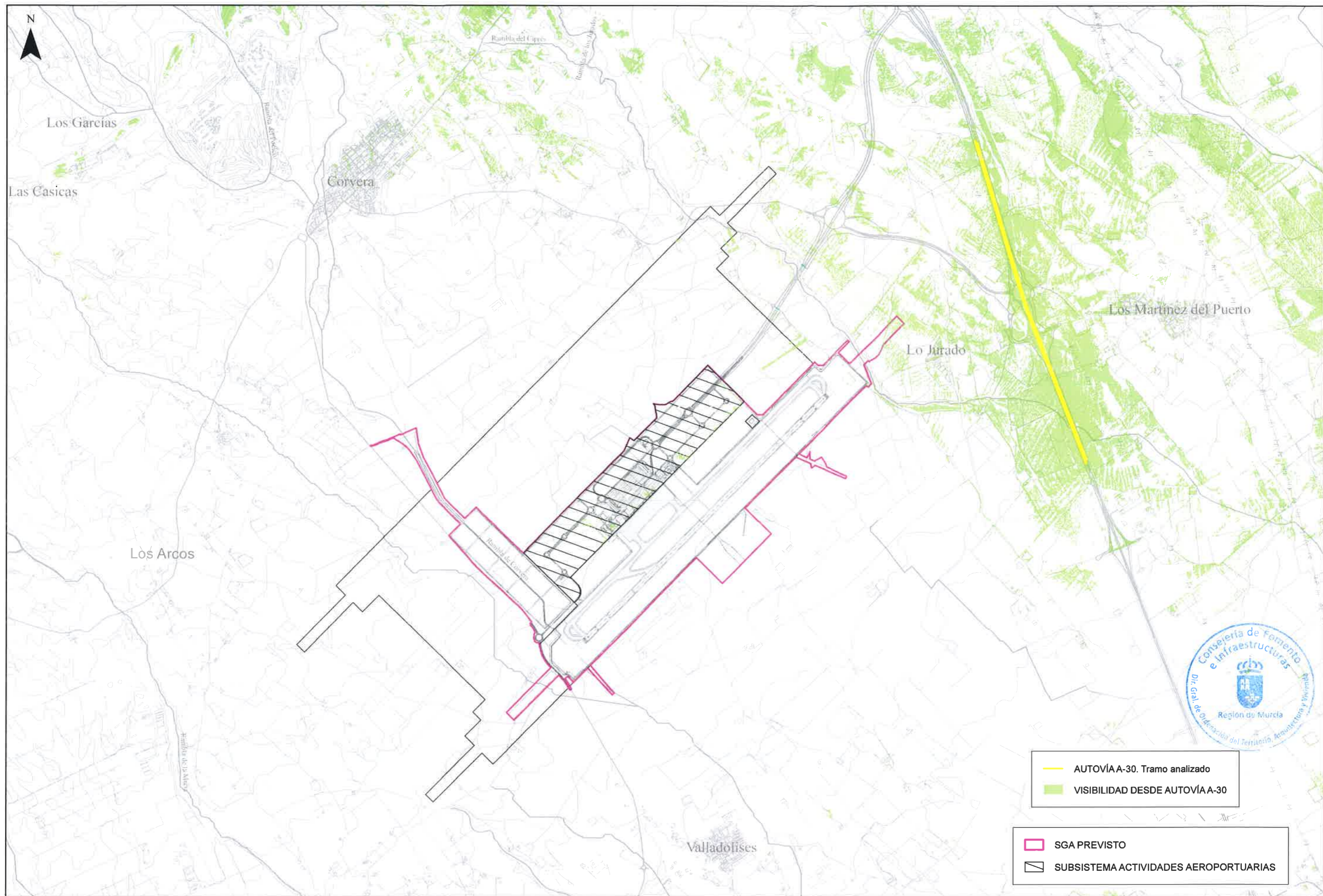




- VISIBILIDAD DESDE:**
- N. urbano de Corvera
  - N. urbano de Valladolises
  - N. urbano Los Martínez del Puerto
  - N. rural de Los Arcos

- SGA PREVISTO
- SUBSISTEMA ACTIVIDADES AEROPORTUARIAS

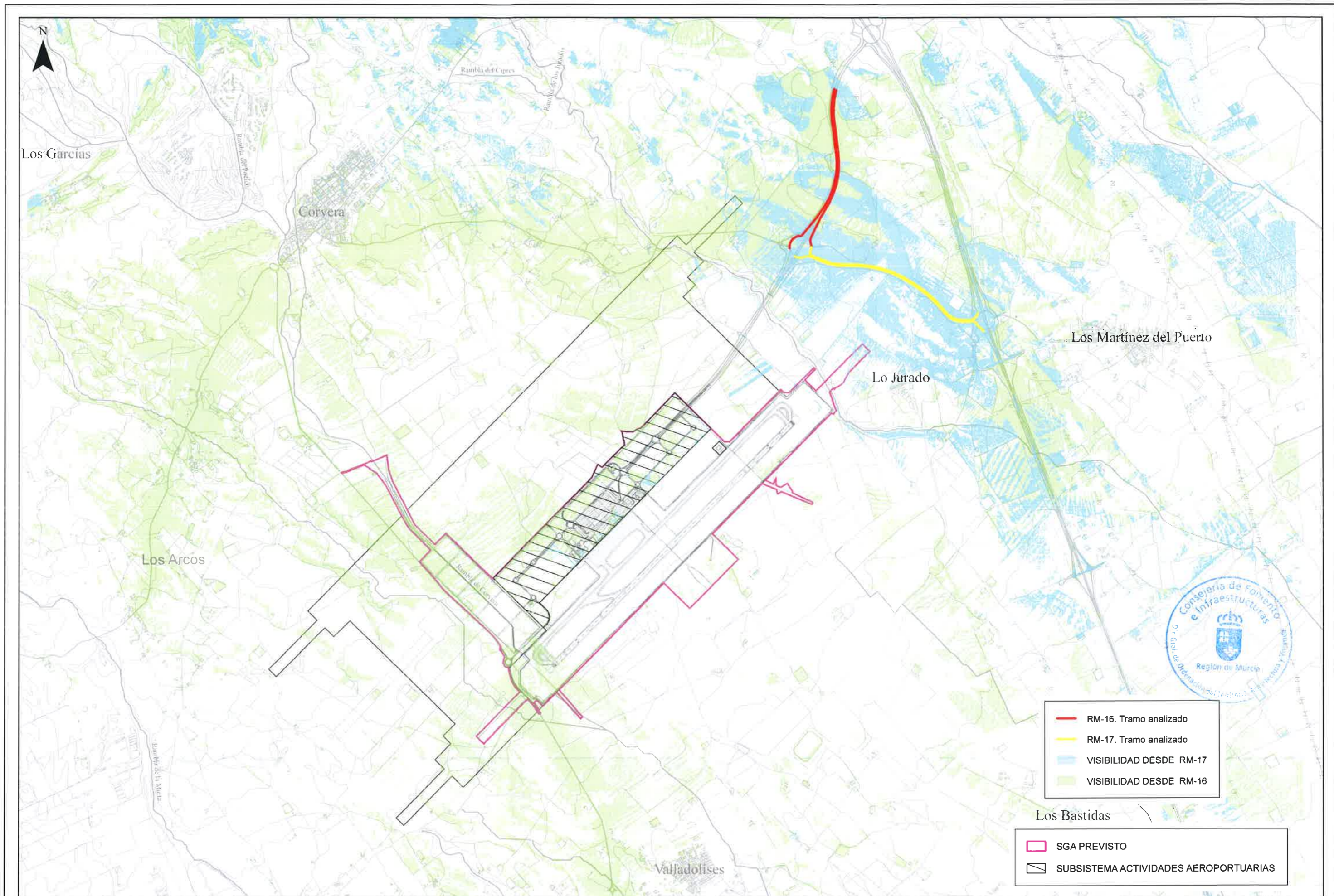




— AUTOVÍA A-30. Tramo analizado  
■ VISIBILIDAD DESDE AUTOVÍA A-30

SGA PREVISTO  
 SUBSISTEMA ACTIVIDADES AEROPORTUARIAS

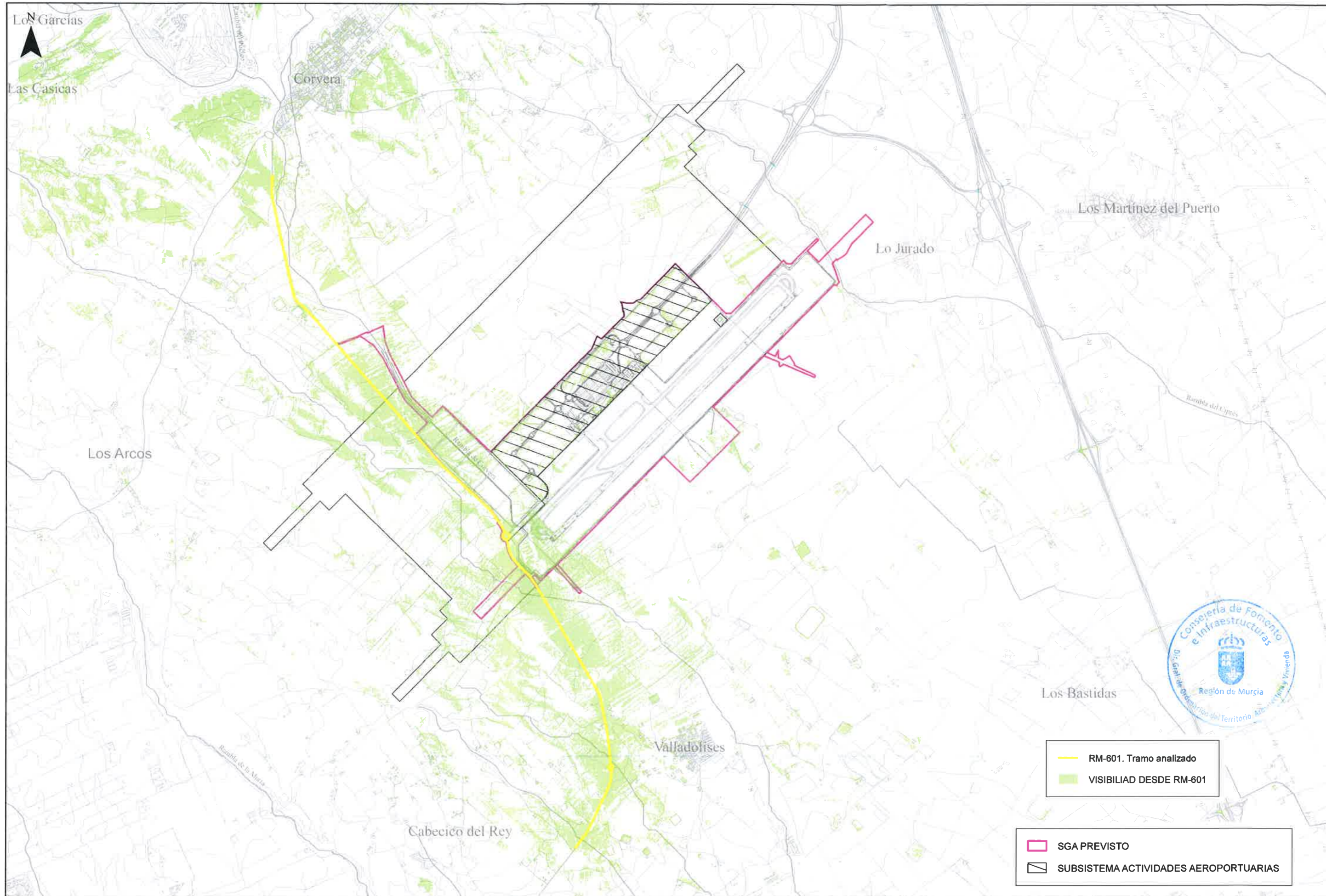




- RM-16. Tramo analizado
- RM-17. Tramo analizado
- VISIBILIDAD DESDE RM-17
- VISIBILIDAD DESDE RM-16

- SGA PREVISTO
- SUBSISTEMA ACTIVIDADES AEROPORTUARIAS






— RM-601. Tramo analizado  
 VISIBILIDAD DESDE RM-601

SGA PREVISTO  
 SUBSISTEMA ACTIVIDADES AEROPORTUARIAS

INFORME DE SOSTENIBILIDAD AMBIENTAL:  
**PLAN ESPECIAL DEL SISTEMA GENERAL AEROPORTUARIO DE LA REGIÓN DE MURCIA**

PROMOTOR:  
 **Región de Murcia**  
 Consejería de Fomento e Infraestructuras

AUTOR:  
  
 Mª Carmen Gómez Martínez  
  
 CAMPUS MARE NOSTRUM

TÍTULO DEL PLANO:  
**VISIBILIDAD DESDE VÍAS DE COMUNICACIÓN DE SEGUNDO NIVEL**

ESCALA: **ESCALA: 1:30.000**  
 0 250 500 1.000 m.

FECHA:  
**MAYO 2018**

Nº PLANO:  
**26**



